


# PONTE SULLO STRETTO DI MESSINA



## INTEGRAZIONI AL PROGETTO DEFINITIVO

### EUROLINK S.C.p.A.

IMPREGILO S.p.A. (MANDATARIA)  
SOCIETÀ ITALIANA PER CONDOTTE D'ACQUA S.p.A. (MANDANTE)  
COOPERATIVA MURATORI E CEMENTISTI - C.M.C. DI RAVENNA SOC. COOP. A.R.L. (MANDANTE)  
SACYR S.A.U. (MANDANTE)  
ISHIKAWAJIMA - HARIMA HEAVY INDUSTRIES CO. LTD (MANDANTE)  
A.C.I. S.C.P.A. - CONSORZIO STABILE (MANDANTE)

|   |   |   |   |
|---|---|---|---|
| <p><b>IL PROGETTISTA</b></p>  <p>Dott. Ing. E. Pagani<br/>Ordine Ingegneri<br/>Milano n° 15408</p> | <p><b>IL CONTRAENTE GENERALE</b><br/>Project Manager</p> <p>(Ing. P.P. Marcheselli)</p> | <p><b>STRETTO DI MESSINA</b><br/>Direttore Generale</p> <p>(Ing. G. Fiammenghi)</p> | <p><b>STRETTO DI MESSINA</b><br/>Amministratore Delegato</p> <p>(Dott. P. Ciucci)</p> |
|---|---|---|---|

Firmato digitalmente ai sensi dell' "Art. 21 del D.Lgs. 82/2005"

|                                 |  |
|---------------------------------|--|
| <i>Area tematica</i>            | STUDIO D'IMPATTO AMBIENTALE  |
| <i>Ente emittente</i>           | MINISTERO DELL'AMBIENTE E DELLA TUTELA DEL TERRITORIO E DEL MARE   |
| <i>Autore dell'osservazione</i> | COMMISSIONE TECNICA VIA - VAS                                      |
| <i>Riferimento richiesta</i>    | INTEGRAZIONI ALLA RICHIESTA PROT. CTVA-2011-0004534 DEL 22/12/2011 |
| <i>Titolo del documento</i>     | RISPOSTA INTEGRAZIONE GENERALE ID12 - SICILIA                      |


CODICE

V I A G 0 1 2 S - F1

| REV | DATA       | DESCRIZIONE | REDATTO    | VERIFICATO  | APPROVATO |
|-----|------------|-------------|------------|-------------|-----------|
| F1  | 30/05/2012 | EMISSIONE   | T. LUCIONI | P. PALMIERI | E.PAGANI  |
|     |            |             |            |             |           |
|     |            |             |            |             |           |



NOME DEL FILE: VIAG012S\_F1



|  |  | <b>Ponte sullo Stretto di Messina</b><br><b>PROGETTO DEFINITIVO</b> |  |            |             |    |            |
|---|---|---|--|------------|-------------|----|------------|
| RISPOSTA INTEGRAZIONE GENERALE ID12 –<br>SICILIA                                  |   | <i>Codice</i><br>VIAG012S_F1  | <table border="1" style="width: 100%; border-collapse: collapse;"> <thead> <tr> <th style="text-align: left;"><i>Rev</i></th> <th style="text-align: left;"><i>Data</i></th> </tr> </thead> <tbody> <tr> <td style="text-align: center;">F1</td> <td style="text-align: center;">30/05/2012</td> </tr> </tbody> </table> | <i>Rev</i> | <i>Data</i> | F1 | 30/05/2012 |
| <i>Rev</i>  | <i>Data</i>   |   |  |            |             |    |            |
| F1  | 30/05/2012  |   |  |            |             |    |            |

## INDICE

|  |     |
|--|-----|
| INDICE .....   | 3   |
| Integrazioni e chiarimenti al Gruppo Istruttore della Commissione Tecnica VIA - VAS .....  | 5   |
| 1. Premessa.....   | 5   |
| 2. Richiesta integrazioni IDG 12 .....   | 5   |
| 3. Risposta integrazione VIAG012.....  | 5   |
| ALLEGATO 1 - Elenco delle opere e dei manufatti esistenti da dismettere e/o demolire in Sicilia... 7   |     |
| ALLEGATO 2 - Localizzazione su cartografia in scala adeguata e loro caratterizzazione .....  | 15  |
| ALLEGATO 3 - Documentazione fotografica .....  | 17  |
| ALLEGATO 4 - Ammontare della cubatura di materiale demolito e la sua destinazione finale, con particolare riferimento ai possibili materiali di risulta pericolosi ..... | 541 |

|   |   |   |                           |                                    |
|---|---|---|---------------------------|------------------------------------|
|  |  | <p align="center"><b>Ponte sullo Stretto di Messina</b><br/> <b>PROGETTO DEFINITIVO</b></p> |                           |                                    |
| <p align="center">RISPOSTA INTEGRAZIONE GENERALE ID12 –<br/> SICILIA</p>          |   | <p><i>Codice</i><br/> VIAG012S_F12</p>  | <p><i>Rev</i><br/> F1</p> | <p><i>Data</i><br/> 30/05/2012</p> |

|   |   |   |                  |                           |
|---|---|---|------------------|---------------------------|
|  |  | <b>Ponte sullo Stretto di Messina</b><br><b>PROGETTO DEFINITIVO</b> |                  |                           |
| RISPOSTA INTEGRAZIONE GENERALE ID12 -<br>SICILIA                                  |   | <i>Codice</i><br>VIAG012S_F12                                       | <i>Rev</i><br>F1 | <i>Data</i><br>30/05/2012 |

## Integrazioni e chiarimenti al Gruppo Istruttore della Commissione Tecnica VIA - VAS

### 1. Premessa

Il presente documento fornisce riscontro alle osservazioni e alla richiesta di integrazione avanzate dalla Commissione Tecnica di Valutazione di Impatto nell'ambito della Procedura di VIA Speciale (L.O. 141), ex D.Lgs. 163/2006 e ss.mm.ii., artt. 166 e 167, comma 5, e Verifica di Ottemperanza, ex artt. 166, comma 3, e 185, comma 4 e 5 in riferimento al Progetto Definitivo "Attraversamento stabile dello Stretto di Messina e dei collegamenti stradali e ferroviari sui versanti Calabria e Sicilia. In particolare, con riferimento all'osservazione 12 della parte Generale, il Ministero avanza la richiesta di chiarimenti ed integrazioni, che verrà sviluppata nel dettaglio al successivo paragrafo.

### 2. Richiesta integrazioni IDG 12

*Per quanto riguarda le interferenze con gli edifici e le opere esistenti, fornire:*

- a. *Un elenco delle opere e dei manufatti esistenti da dismettere e/o demolire;*
- b. *La loro localizzazione su cartografia in scala adeguata e la loro caratterizzazione;*
- c. *La relativa documentazione fotografica;*
- d. *L'ammontare della cubatura di materiale demolito e la sua destinazione finale , con particolare riferimento ai possibili materiali di risulta pericolosi.*

### 3. Risposta integrazione VIAG012

Con riferimento alla nota richiamata in premessa sono stati prodotti i seguenti documenti, riportati negli Allegati al seguito elencati:

- **Allegato 1** Elenco delle opere e dei manufatti esistenti da dismettere e/o demolire in Sicilia
- **Allegato 2** Localizzazione su cartografia in scala adeguata e loro caratterizzazione;
- **Allegato 3** Documentazione fotografica;
- **Allegato 4** Ammontare della cubatura di materiale demolito e la sua destinazione finale, con particolare riferimento ai possibili materiali di risulta pericolosi.




|   |   |   |                  |                           |
|---|---|---|------------------|---------------------------|
|  |  | <b>Ponte sullo Stretto di Messina</b><br><b>PROGETTO DEFINITIVO</b> |                  |                           |
| RISPOSTA INTEGRAZIONE GENERALE ID12 -<br>SICILIA                                  |   | <i>Codice</i><br>VIAG012S_F12                                       | <i>Rev</i><br>F1 | <i>Data</i><br>30/05/2012 |

## ALLEGATO 1 - Elenco delle opere e dei manufatti esistenti da dismettere e/o demolire in Sicilia





| ELENCO EDIFICI IN DEMOLIZIONE IN SICILIA |                                     |         |        |                         |                           |              |
|--|-------------------------------------|---------|--------|-------------------------|---------------------------|--------------|
|  | CODICE                              | COMUNE  | FOGLIO | PARTICELLA              | TIPOLOGIA                 | NUMERO PIANI |
| 1  | S1-S4-S10-S11-S21-S22               | Messina | 46     | 301-361-565             | Ristorante - Residenziale | 3            |
| 2  | S100                                | Messina | 46     | 60                      | Rurale                    | 1            |
| 3  | S105                                | Messina | 46     | 1485                    | Tettoia                   | 1            |
| 4  | S106                                | Messina | 46     | 1003                    | Residenziale              | 2            |
| 5  | S109                                | Messina | 46     | 1717                    | Baracca                   | 1            |
| 6  | S110                                | Messina | 46     | D-552-553               | Cappelle                  | 1            |
| 7  | S113-S119-S134                      | Messina | 46     | 1532                    | Residenziale              | 1            |
| 8  | S114-S118                           | Messina | 46     | 1717-196                | Locale tecnico            | 1            |
| 9  | S115                                | Messina | 46     | 1524                    | Residenziale              | 1            |
| 10                                       | S121                                | Messina | 46     | 1000                    | Residenziale              | 2            |
| 11                                       | S121-S116                           | Messina | 46     | 1000                    | Residenziale              | 2            |
| 12                                       | S122                                | Messina | 46     | 1529                    | Residenziale              | 2            |
| 13                                       | S123                                | Messina | 46     | 1010                    | Residenziale              | 2            |
| 14                                       | S127                                | Messina | 44     | 195-196-197-198-199     | Residenziale              | 1,5          |
| 15                                       | S130                                | Messina | 46     | 1522                    | Residenziale              | 2            |
| 16                                       | S132                                | Messina | 46     | 1011                    | Residenziale              | 2            |
| 17                                       | S133                                | Messina | 46     | 270                     | Rurale                    | 1            |
| 18                                       | S139                                | Messina | 46     | 1525                    | Residenziale              | 2            |
| 19                                       | S140                                | Messina | 46     | 1006                    | Residenziale              | 2            |
| 20                                       | S141                                | Messina | 46     | 999                     | Residenziale              | 2            |
| 21                                       | S146                                | Messina | 46     | 1009                    | Residenziale              | 2            |
| 22                                       | S147-S154                           | Messina | 46     | 1533                    | Residenziale              | 2            |
| 23                                       | S148                                | Messina | 46     | 1042                    | Rurale                    | 1            |
| 24                                       | S149                                | Messina | 46     | 1692                    | Cabina Enel               | 1            |
| 25                                       | S161                                | Messina | 46     | 54                      | Rurale                    | 1            |
| 26                                       | S162                                | Messina | 46     | 1530                    | Residenziale              | 3            |
| 27                                       | S165                                | Messina | 46     | 998                     | Residenziale              | 2            |
| 28                                       | S168                                | Messina | 46     | 1012                    | Residenziale              | 2            |
| 29                                       | S15-S17-S18-S19-S20-S24-S26-S29-S31 | Messina | 46     | 585-587-588-363         | Camping                   | 1            |
| 30                                       | S170-S191                           | Messina | 46     | 1526                    | Residenziale              | 2            |
| 31                                       | S171                                | Messina | 46     | 1068                    | Residenziale              | 2            |
| 32                                       | S175                                | Messina | 46     | 1537                    | Residenziale              | 2            |
| 33                                       | S178                                | Messina | 46     | 1520                    | Residenziale              | 2            |
| 34                                       | S181                                | Messina | 46     | 1067                    | Residenziale              | 2            |
| 35                                       | S172-S177-S182-S183-S184-S185-S186  | Messina | 46     | 1649-1710               | Residenziale              | 3            |
| 36                                       | S188                                | Messina | 44     | 2024                    | Box                       | 1            |
| 37                                       | S194                                | Messina | 44     | 415-1964-1120-2024-1070 | Produttivo                | 1            |
| 38                                       | S196                                | Messina | 46     | 1008                    | Residenziale              | 2            |
| 39                                       | S198                                | Messina | 46     | 1005                    | Residenziale              | 2            |
| 40                                       | S199                                | Messina | 46     | 997                     | Residenziale              | 2            |
| 41                                       | S2-S3-S5-S12-S13-S14                | Messina | 46     | 364                     | Ristorante                | 2            |
| 42                                       | S205                                | Messina | 46     | 143                     | Residenziale              | 2            |
| 43                                       | S206                                | Messina | 46     | 294                     | Box                       | 1            |
| 44                                       | S211                                | Messina | 46     | 575                     | Box                       | 1            |
| 45                                       | S212                                | Messina | 46     | 1507                    | Tettoia                   | 1            |

|   |   |   |                  |                           |
|---|---|---|------------------|---------------------------|
|  |  | <b>Ponte sullo Stretto di Messina</b><br><b>PROGETTO DEFINITIVO</b> |                  |                           |
| <b>RISPOSTA INTEGRAZIONE GENERALE ID12 -<br/>SICILIA</b>                          |   | <b>Codice</b><br>VIAG012S_F12                                       | <b>Rev</b><br>F1 | <b>Data</b><br>30/05/2012 |

| ELENCO EDIFICI IN DEMOLIZIONE IN SICILIA |                     |         |        |  |                    |              |
|--|---------------------|---------|--------|--|--------------------|--------------|
|  | CODICE              | COMUNE  | FOGLIO | PARTICELLA   | TIPOLOGIA          | NUMERO PIANI |
| 46                                       | S214                | Messina | 46     | 1510   | Residenziale       | 2            |
| 47                                       | S216                | Messina | 46     | 267  | Residenziale       | 2            |
| 48                                       | S218                | Messina | 46     | 1527   | Residenziale       | 2            |
| 49                                       | S219                | Messina | 46     | 1013   | Residenziale       | 1            |
| 50                                       | S220                | Messina | 46     | 575  | Residenziale       | 2            |
| 51                                       | S222                | Messina | 46     | 1531   | Residenziale       | 2            |
| 52                                       | S224                | Messina | 44     | 1968   | Deposito           | 2            |
| 53                                       | S226                | Messina | 46     | 1534   | Residenziale       | 2            |
| 54                                       | S229                | Messina | 44     | 2024   | Bar                | 1            |
| 55                                       | S230                | Messina | 46     | 593  | Rurale             | 1            |
| 56                                       | S237                | Messina | 44     | 1069   | Residenziale       | 1            |
| 57                                       | S239-S277           | Messina | 46     | 1004   | Residenziale       | 2            |
| 58                                       | S23-S25             | Messina | 44     | 408  | Deposito           | 1            |
| 59                                       | S248                | Messina | 46     | 141  | Deposito           | 1            |
| 60                                       | S249                | Messina | 44     | 159  | Tettoia            | 1            |
| 61                                       | S254                | Messina | 46     | 1007   | Residenziale       | 2            |
| 62                                       | S256-S274           | Messina | 44     | 204  | Residenziale       | 3            |
| 63                                       | S257-S263-S287      | Messina | 46     | 624-897  | Residenziale       | 2            |
| 64                                       | S258                | Messina | 46     | 1014   | Trattoria-Pizzeria | 1            |
| 65                                       | S264                | Messina | 46     | 566  | Tettoia            | 1            |
| 66                                       | S267                | Messina | 46     | 579-206  | Residenziale       | 1            |
| 67                                       | S275-S245-S238      | Messina | 46     | 793-295  | Residenziale       | 2            |
| 68                                       | S311-S312           | Messina | 44     | 2170-2171  | Deposito           | 1            |
| 69                                       | S279-S330           | Messina | 44     | 2103   | Residenziale       | 1            |
| 70                                       | S281-S284           | Messina | 46     | 342-107  | Residenziale       | 1            |
| 71                                       | S286                | Messina | 46     | 106  | Baracca            | 1            |
| 72                                       | S288-S273           | Messina | 46     |  | Residenziale       | 1            |
| 73                                       | S28-S40-S33-S53-S60 | Messina | 46     | 798-2227-2222-2223-2214-2220-2219-2221-2224-2225-2226-2228-2229-2230 | Residenziale       | 1            |
| 74                                       | S295                | Messina | 46     | 314  | Residenziale       | 2            |
| 75                                       | S298                | Messina | 46     | 574  | Residenziale       | 1            |
| 76                                       | S314                | Messina | 46     | 1047-572-1035  | Residenziale       | 1            |
| 77                                       | S316                | Messina | 46     | 1423-1424  | Residenziale       | 1            |
| 78                                       | S32                 | Messina | 46     | 1474   | Deposito-Gazebo    | 1            |
| 79                                       | S320                | Messina | 46     | 644  | Residenziale       | 2            |
| 80                                       | S321                | Messina | 46     | 843-849  | Residenziale       | 2            |
| 81                                       | S322                | Messina | 46     | 1017   | Deposito rurale    | 1            |
| 82                                       | S323                | Messina | 44     | 159  | Deposito rurale    | 1            |
| 83                                       | S324                | Messina | 46     | 1426   | Residenziale       | 2            |
| 84                                       | S329                | Messina | 44     | 159  | Residenziale       | 1            |
| 85                                       | S332-S352           | Messina | 46     | 1426   | Deposito rurale    | 1            |
| 86                                       | S375                | Messina | 44     | 1934   | Residenziale       | 2            |
| 87                                       | S343                | Messina | 46     | 573-577  | Residenziale       | 1            |
| 88                                       | S348                | Messina | 46     | 845  | Deposito-Garage    | 1            |
| 89                                       | S358                | Messina | 46     | 19   | Chiosco            | 1            |
| 90                                       | S360                | Messina | 44     | 362-148  | Locale tecnico     | 1            |

| ELENCO EDIFICI IN DEMOLIZIONE IN SICILIA |  |         |        |               |                    |              |
|--|--|---------|--------|---------------|--------------------|--------------|
|  | CODICE                                       | COMUNE  | FOGLIO | PARTICELLA    | TIPOLOGIA          | NUMERO PIANI |
| 91                                       | S363   | Messina | 46     | 457           | Residenziale       | 1            |
| 92                                       | S37  | Messina | 46     | 969           | Deposito rurale    | 1            |
| 93                                       | S387   | Messina | 46     | 803           | Residenziale       | 2            |
| 94                                       | S388   | Messina | 46     | 103           | Residenziale       | 1            |
| 95                                       | S390   | Messina | 46     | 1413-233      | Serre              | 1            |
| 96                                       | S393-S394-S396-S397-S398-S401-S404-S405-S411 | Messina | 44     | 2283-2282     | Residenziale       | 1            |
| 97                                       | S395   | Messina | 44     | 592           | Deposito rurale    | 1            |
| 98                                       | S399   | Messina | 44     | 1885-2098     | Deposito           | 1            |
| 99                                       | S400   | Messina | 44     | 753           | Deposito rurale    | 1            |
| 100                                      | S402   | Messina | 44     | 692           | Residenziale       | 1            |
| 101                                      | S403   | Messina | 44     | 1204          | Deposito           | 1            |
| 102                                      | S406   | Messina | 44     | 928           | Residenziale       | 2            |
| 103                                      | S410   | Messina | 44     | 737-1555-1557 | Residenziale       | 2            |
| 104                                      | S412   | Messina | 44     | 929           | Residenziale       | 1            |
| 105                                      | S413-S419-S422                               | Messina | 44     | 771           | Residenziale       | 2            |
| 106                                      | S414.1                                       | Messina | 44     | 491           | Residenziale       | 1            |
| 107                                      | S418   | Messina | 44     | 805-806       | Residenziale       | 2            |
| 108                                      | S48  | Messina | 44     | 957-970       | Residenziale       | 1            |
| 109                                      | S420-S427-S432                               | Messina | 44     | 770 - 771     | Residenziale       | 1            |
| 110                                      | S421   | Messina | 44     | 766 - 786     | Residenziale       | 2            |
| 111                                      | S423   | Messina | 44     | 598-1554-1556 | Residenziale       | 2            |
| 112                                      | S424   | Messina | 44     | 1186          | Deposito           | 1            |
| 113                                      | S428-S438-S437-S430-S425-S417                | Messina | 44     | 797-926       | Residenziale       | 1            |
| 114                                      | S433   | Messina | 44     | 768           | Residenziale       | 1            |
| 115                                      | S436-S434                                    | Messina | 44     | 1072          | Residenziale       | 1            |
| 116                                      | S439-S442                                    | Messina | 44     | 925           | Residenziale       | 2            |
| 117                                      | S444   | Messina | 22     | 242           | Produttivo         | 1            |
| 118                                      | S447-S445                                    | Messina | 22     | 316           | Residenziale       | 1            |
| 119                                      | S448   | Messina | 22     | 1058-1435     | Residenziale       | 2            |
| 120                                      | S44-S45                                      | Messina | 46     | 235           | Locale rustico     | 1            |
| 121                                      | S450   | Messina | 43     | 2597          | Residenziale       | 1            |
| 122                                      | S451-S453-S455                               | Messina | 43     | 2134          | Residenziale       | 1            |
| 123                                      | S456   | Messina | 43     | 2644          | Residenziale       | 1            |
| 124                                      | S457   | Messina | 22     | 1404          | Rudere             | 1            |
| 125                                      | S458-S459                                    | Messina | 43     | 1498          | Residenziale       | 1            |
| 126                                      | S461   | Messina | 43     | 50            | Residenziale       | 1            |
| 127                                      | S462-S463                                    | Messina | 22     | 658           | Residenziale       | 2            |
| 128                                      | S465-466-467                                 | Messina | 43     | 49-2741       | Fabbricato rurale  | 1            |
| 129                                      | S468   | Messina | 43     | 2622-2621     | Fabbricato rurale  | 1            |
| 130                                      | S469   | Messina | 22     | 1204-1203     | Residenziale       | 1            |
| 131                                      | S476   | Messina | 41     | 2622          | Rudere             | 1            |
| 132                                      | S477   | Messina | 41     | 1720          | Residenziale       | 1            |
| 133                                      | S478   | Messina | 41     | 1759          | Guardiola ospedale | 1            |
| 134                                      | S479   | Messina | 62     | 1810          | Residenziale       | 3            |
| 135                                      | S480-S481                                    | Messina | 61     | 640           | Residenziale       | 1            |

**RISPOSTA INTEGRAZIONE GENERALE ID12 -  
 SICILIA**
**Codice**  
 VIAG012S\_F12

**Rev**  
 F1

**Data**  
 30/05/2012

| ELENCO EDIFICI IN DEMOLIZIONE IN SICILIA |                                    |         |        |   |                        |              |
|--|------------------------------------|---------|--------|---|------------------------|--------------|
|  | CODICE                             | COMUNE  | FOGLIO | PARTICELLA  | TIPOLOGIA              | NUMERO PIANI |
| 136                                      | S483                               | Messina | 61     | 639   | Deposito               | 0            |
| 137                                      | S493                               | Messina | 36     | 1-14-37-2-121   | Fabbricato rurale      | 1            |
| 138                                      | S494                               | Messina | 36     | 107-310   | Fabbricato rurale      | 1            |
| 139                                      | S50                                | Messina | 46     | 687   | Residenziale           | 2            |
| 140                                      | S501-S502                          | Messina | 36     | 99  | Residenziale           | 1            |
| 141                                      | S513                               | Messina | 61     | 941   | Residenziale           | 1            |
| 142                                      | S514                               | Messina | 61     | 955   | Rudere                 | 1            |
| 143                                      | S51-S54                            | Messina | 46     | 687   | Residenziale           | 2            |
| 144                                      | S521-S522-S523                     | Messina | 78     | 28  | Residenziale           | 2            |
| 145                                      | S526                               | Messina | 77     | 214-213   | Residenziale           | 2            |
| 146                                      | S527                               | Messina | 77     | 127   | Residenziale           | 1            |
| 147                                      | S529-532-533                       | Messina | 77     | 212   | Residenziale           | 1            |
| 148                                      | S538                               | Messina | 77     | 78  | Rudere                 | 1            |
| 149                                      | S540-S541-S542-S543-S544-S545-S546 | Messina | 77     | 197   | Fortificazione         | 1            |
| 150                                      | S548                               | Messina | 99     | 1079-45   | Serra in abbandono     | 1            |
| 151                                      | S549-S550-S551-S552-S553           | Messina | 98     | 5   | Ricovero animali       | 1            |
| 152                                      | S55                                | Messina | 46     | 1536  | Residenziale           | 2            |
| 153                                      | S554                               | Messina | 102    | 2316  | Residenziale           | 2            |
| 154                                      | S555                               | Messina | 102    | 2317  | Residenziale           | 2            |
| 155                                      | S556-S557                          | Messina | 102    | 2327  | Residenziale           | 2            |
| 156                                      | S558                               | Messina | 102    | 2619  | Cabina Enel            | 1            |
| 157                                      | S559                               | Messina | 102    | 2096  | Residenziale           | 4            |
| 158                                      | S561                               | Messina | 102    | 180-181-182-183-757                                     | Residenziale           | 2,5          |
| 159                                      | S562                               | Messina | 102    | 185-199-1878  | Residenziale           | 6            |
| 160                                      | S568                               | Messina | 140    | 166   | Residenziale           | 1            |
| 161                                      | S571                               | Messina | 140    | 167-169-170-171-1388                                    | Residenziale - negozi  | 1            |
| 162                                      | S574                               | Messina | 140    | 160   | Orfanotrofio           | 2            |
| 163                                      | S577                               | Messina | 144    | 1546  | Box                    | 1            |
| 164                                      | S579-S581                          | Messina | 144    | 354-355-74-356-73-233-230-1435-58-353-57-1257-1546-1547 | Residenziale - negozi  | 1            |
| 165                                      | S599-S600-S606                     | Messina | 144    | 1067-114-1305-1398-1520-1594                            | Residenziale           | 2            |
| 166                                      | S602-S604                          | Messina | 144    | 411-889   | Fabbricato ferroviario | 2            |
| 167                                      | S608                               | Messina | 120    | 319   | Residenziale           | 2            |
| 168                                      | S61                                | Messina | 46     | 412   | Hotel                  | 3            |
| 169                                      | S611                               | Messina | 120    | 312   | Residenziale           | 2            |
| 170                                      | S65                                | Messina | 46     | 56  | Fabbricato rurale      | 1            |
| 171                                      | S70                                | Messina | 46     | 412   | Residenziale           | 2            |
| 172                                      | S74-S75                            | Messina | 46     | 1002-1488   | Residenziale           | 2            |
| 173                                      | S82                                | Messina | 46     | 59  | Residenziale           | 1            |
| 174                                      | S86                                | Messina | 46     | 1521  | Residenziale           | 1            |
| 175                                      | S87                                | Messina | 46     | 1523  | Residenziale           | 2            |
| 176                                      | S88                                | Messina | 46     | 1015  | Cabina Enel            | 1            |
| 177                                      | S89                                | Messina | 46     | 1528  | Residenziale           | 2            |
| 178                                      | S91                                | Messina | 46     | 1001  | Residenziale           | 2            |
| 179                                      | S92                                | Messina | 46     | 60  | Residenziale           | 1            |

|   |   |   |                  |                           |
|---|---|---|------------------|---------------------------|
|  |  | <b>Ponte sullo Stretto di Messina</b><br><b>PROGETTO DEFINITIVO</b> |                  |                           |
| RISPOSTA INTEGRAZIONE GENERALE ID12 -<br>SICILIA                                  |   | <i>Codice</i><br>VIAG012S_F12                                       | <i>Rev</i><br>F1 | <i>Data</i><br>30/05/2012 |

| ELENCO EDIFICI IN DEMOLIZIONE IN SICILIA |        |         |        |            |              |              |
|--|--------|---------|--------|------------|--------------|--------------|
|  | CODICE | COMUNE  | FOGLIO | PARTICELLA | TIPOLOGIA    | NUMERO PIANI |
| 180                                      | S384   | Messina | 46     | 801        | residenziale | 2            |
| 181                                      | S386   | Messina | 46     | 802        | residenziale | 2            |
| 182                                      | S387   | Messina | 46     | 803        | residenziale | 2            |



|   |   |   |                  |                           |
|---|---|---|------------------|---------------------------|
|  |  | <b>Ponte sullo Stretto di Messina</b><br><b>PROGETTO DEFINITIVO</b> |                  |                           |
| RISPOSTA INTEGRAZIONE GENERALE ID12 -<br>SICILIA                                  |   | <i>Codice</i><br>VIAG012S_F12                                       | <i>Rev</i><br>F1 | <i>Data</i><br>30/05/2012 |

## ALLEGATO 2 - Localizzazione su cartografia in scala adeguata e loro caratterizzazione

|    |   |      |  |
|----|---|------|--|
| SE |   | 0004 | Comune di Messina - Piano particellare di esproprio tav. 1   |
| SE |   | 0005 | Comune di Messina - Piano particellare di esproprio tav. 2   |
| SE |   | 0006 | Comune di Messina - Piano particellare di esproprio tav. 3   |
| SE |   | 0007 | Comune di Messina - Piano particellare di esproprio tav. 4   |
| SE |   | 0008 | Comune di Messina - Piano particellare di esproprio tav. 5   |
| SE |   | 0009 | Comune di Messina - Piano particellare di esproprio tav. 6   |
| SE |   | 0010 | Comune di Messina - Piano particellare di esproprio tav. 7   |
| SE |   | 0011 | Comune di Messina - Piano particellare di esproprio tav. 8   |
| SE |   | 0013 | Comune di Venetico - Piano particellare di esproprio   |
| SE |   | 0015 | Comune di Valdina - Piano particellare di esproprio  |
| SE |   | 0017 | Comune di Torregrotta - Piano particellare di esproprio  |
| SE | V | 0019 | Comune di Messina - Piano particellare di esproprio tav. 1/5 - integrazioni siti di deposito alternativi |
| SE | V | 0020 | Comune di Messina - Piano particellare di esproprio tav. 2/5 - integrazioni siti di deposito alternativi |
| SE | V | 0021 | Comune di Messina - Piano particellare di esproprio tav. 3/5 - integrazioni siti di deposito alternativi |
| SE | V | 0022 | Comune di Messina - Piano particellare di esproprio tav. 4/5 - integrazioni siti di deposito alternativi |
| SE | V | 0023 | Comune di Messina - Piano particellare di esproprio tav. 5/5 - integrazioni siti di deposito alternativi |
| SE | V | 0025 | Piano Pariticellare comune di Saponara - integrazioni siti di deposito alternativi                       |
| SE | V | 0027 | Piano Pariticellare comune di Villafranca Tirrena - integrazioni siti di deposito alternativi            |
| SE | V | 0029 | Piano Pariticellare comune di Torregrotta - integrazioni siti di deposito alternativi                    |
| SE | V | 0031 | Piano Pariticellare comune di Valdina - integrazioni siti di deposito alternativi                        |
| SE | V | 0033 | Piano Pariticellare comune di Venetico - integrazioni siti di deposito alternativi                       |






|   |   |   |                  |                           |
|---|---|---|------------------|---------------------------|
|  |  | <b>Ponte sullo Stretto di Messina</b><br><b>PROGETTO DEFINITIVO</b> |                  |                           |
| RISPOSTA INTEGRAZIONE GENERALE ID12 -<br>SICILIA                                  |   | <i>Codice</i><br>VIAG012S_F12                                       | <i>Rev</i><br>F1 | <i>Data</i><br>30/05/2012 |

## ALLEGATO 3 - Documentazione fotografica



|   |   |   |  |            |             |    |            |
|---|---|---|--|------------|-------------|----|------------|
|  |  | <b>Ponte sullo Stretto di Messina</b><br><b>PROGETTO DEFINITIVO</b> |  |            |             |    |            |
| RISPOSTA INTEGRAZIONE GENERALE ID12 -<br>SICILIA                                  |   | <i>Codice</i><br>VIAG012S_F12                                       | <table border="1" style="width: 100%; border-collapse: collapse;"> <tr> <td style="width: 50%;"><i>Rev</i></td> <td style="width: 50%;"><i>Data</i></td> </tr> <tr> <td style="text-align: center;">F1</td> <td style="text-align: center;">30/05/2012</td> </tr> </table> | <i>Rev</i> | <i>Data</i> | F1 | 30/05/2012 |
| <i>Rev</i>  | <i>Data</i>   |   |  |            |             |    |            |
| F1  | 30/05/2012  |   |  |            |             |    |            |

|                                 |  |
|---------------------------------|--|
| <b>Codice</b>                   | <b>S1-S4-S10-S11-S22-S21</b>                       |
| <b>Comune</b>                   | <b>Messina (ME)</b>                                |
| <b>Indirizzo</b>                | <b>Via Circuito</b>                                |
| <b>Primo intestatario cat.:</b> | <b>Trattoria alla Marinara di Anselmo Antonino</b> |
| <b>Tipologia</b>                | <b>Ristorante</b>                                  |

#### **UBICAZIONE E DATI CATASTALI**

Destinazione prevalente: ATTIVITA' PRODUTTIVE;

Ubicazione: comune di MESSINA - VIA CIRCUITO;

#### Dati Catasto Terreni: **S1**

Provincia di **Messina**;

Comune di **MESSINA**;

Foglio **46** mapp. **301**;

superficie mq. **490,00**;

intestazione: **Ente Urbano**

#### Dati Catasto Fabbricati:

Intestazione:

Foglio **46** mapp. **301** sub **1**, Cat. C/1, cl. 9 cons. 150 MQ

TRATTORIA ALLA MARINARA DI ANSELMO ANTONINO 01741460834 - PROPRIETA'  
per 1000/1000

Intestazione:

Foglio **46** mapp. **301** sub **2**, Cat. A/7, cl. 9 cons. 6.5 VANI

TRATTORIA ALLA MARINARA DI ANSELMO ANTONINO 01741460834 - PROPRIETA'  
per 1000/1000



#### Dati Catasto Terreni: **S4-S10-S11-S22-S21**

Provincia di **Messina**;

Comune di **MESSINA**;

Foglio **46** mapp. **361-565**;

superficie mq. **560,00**;

|   |   |   |                  |                           |
|---|---|---|------------------|---------------------------|
|  |  | <b>Ponte sullo Stretto di Messina</b><br><b>PROGETTO DEFINITIVO</b> |                  |                           |
| RISPOSTA INTEGRAZIONE GENERALE ID12 -<br>SICILIA                                  |   | <i>Codice</i><br>VIAG012S_F12                                       | <i>Rev</i><br>F1 | <i>Data</i><br>30/05/2012 |

Intestazione:

Foglio **46** mapp. **361**

ANSELMO ALBERTO NATO IN GERMENIA IL 20/10/1971 C.F. NSLLRT71R20Z112K -  
PROPRIETA' per 1000/1000

Intestazione:

Foglio **46** mapp. **565**

ANSELMO ALBERTO NATO IN GERMENIA IL 20/10/1971 C.F. NSLLRT71R20Z112K -  
PROPRIETA' per 1000/1000

## DESCRIZIONE DEL FABBRICATO

**S1** L'immobile in oggetto è destinato in parte ad attività produttiva (Ristorante Anselmo) ed in parte a civile abitazione;

si articola su tre livelli ed il fabbricato è ubicato su un lotto di terreno della superficie di mq. 490 tra coperto e scoperto.

L'epoca di costruzione dell'immobile risale presumibilmente intorno all'anno 1993 ed in generale, ad oggi si presenta in un ottimo stato di conservazione e manutenzione.

L'accessibilità dall'esterno è garantita da un cancello pedonale e carrabile.

E' ubicato in zona semicentrale con affaccio sul mare in una zona tipicamente turistica.

L'altezza è di circa 8 metri, la struttura portante è in cemento armato, con n. 2 piani fuori terra e un piano sottotetto e da 1 piano interrato, la finitura esterna è in tinteggiatura, gli infissi sono in metallo.

Il ristorante è situato al piano terra con annessi locali deposito al piano seminterrato, l'abitazione è situata al piano primo

La recinzione è costituita da muratura.

Le superfici relative al fabbricato, al giardino, ai balconi ecc. sono ricavate dal fotogrammetrico.

**S4** L'immobile in oggetto è destinato a sala ristorante collegata direttamente al Ristorante Anselmo;

si articola su un livello ed il fabbricato è ubicato su un lotto di terreno della superficie di mq. 560 tra coperto e scoperto.

L'epoca di costruzione dell'immobile risale presumibilmente intorno all'anno 1977 ed in generale, ad oggi si presenta in un ottimo stato di conservazione e manutenzione.

L'altezza è di circa 3 metri, la struttura portante è in ferro, con un piano fuori terra, la finitura esterna è in marmo o pietra naturale, gli infissi sono in metallo.

|   |   |   |                  |                           |
|---|---|---|------------------|---------------------------|
|  |  | <b>Ponte sullo Stretto di Messina</b><br><b>PROGETTO DEFINITIVO</b> |                  |                           |
| RISPOSTA INTEGRAZIONE GENERALE ID12 -<br>SICILIA                                  |   | <i>Codice</i><br>VIAG012S_F12                                       | <i>Rev</i><br>F1 | <i>Data</i><br>30/05/2012 |

**S10** L'immobile in oggetto è destinato a sala ristorante all'aperto collegata direttamente al Ristorante Anselmo; si articola su un livello ed il fabbricato è ubicato su un lotto di terreno della superficie di mq. 560 tra coperto e scoperto.

L'epoca di costruzione dell'immobile risale presumibilmente intorno all'anno 1990 ed in generale, ad oggi si presenta in un ottimo stato di conservazione e manutenzione.

L'altezza è di circa 3 metri, la struttura portante è in ferro, con un piano fuori terra, la finitura esterna è in resino plastica, gli infissi sono in metallo.

**S11** L'immobile in oggetto è destinato a gazebo per sala ristorante all'aperto collegata direttamente al Ristorante Anselmo; si articola su un livello ed il fabbricato è ubicato su un lotto di terreno della superficie di mq. 560 tra coperto e scoperto.

L'epoca di costruzione dell'immobile risale presumibilmente intorno all'anno 2000 ed in generale, ad oggi si presenta in un normale stato di conservazione e manutenzione.

L'altezza è di circa 3 metri, la struttura portante è in ferro, con un piano fuori terra, la finitura esterna è in resino plastica.

**S22** L'immobile in oggetto è destinato a chiosco, accessorio del Ristorante Anselmo; si articola su un livello ed il fabbricato è ubicato su un lotto di terreno della superficie di mq. 400 tra coperto e scoperto.



L'epoca di costruzione dell'immobile risale presumibilmente intorno all'anno 2000 ed in generale, ad oggi si presenta in un normale stato di conservazione e manutenzione.

L'altezza è di circa 3 metri, la struttura portante è in legno, con un piano fuori terra, la finitura esterna è in legno.

**S21** L'immobile in oggetto è destinato a chiosco, accessorio del Ristorante Anselmo; si articola su un livello ed il fabbricato è ubicato su un lotto di terreno della superficie di mq. 400 tra coperto e scoperto.

L'epoca di costruzione dell'immobile risale presumibilmente intorno all'anno 2000 ed in generale, ad oggi si presenta in un normale stato di conservazione e manutenzione.

L'altezza è di circa 3 metri, la struttura portante è in muratura, con un piano fuori terra, la finitura esterna è in tinteggiatura.

|   |   |   |                  |                           |
|---|---|---|------------------|---------------------------|
|  |  | <b>Ponte sullo Stretto di Messina</b><br><b>PROGETTO DEFINITIVO</b> |                  |                           |
| RISPOSTA INTEGRAZIONE GENERALE ID12 -<br>SICILIA                                  |   | <i>Codice</i><br>VIAG012S_F12                                       | <i>Rev</i><br>F1 | <i>Data</i><br>30/05/2012 |

**RELAZIONE FOTOGRAFICA**



FOTO VISTA LATO S/E



FOTO VISTA LATO S/O

|   |   |   |                           |  |
|---|---|---|---------------------------|--|
|  |  | <b>Ponte sullo Stretto di Messina</b><br><b>PROGETTO DEFINITIVO</b> |                           |  |
| RISPOSTA INTEGRAZIONE GENERALE ID12 -<br>SICILIA                                  | <i>Codice</i><br>VIAG012S_F12   | <i>Rev</i><br>F1  | <i>Data</i><br>30/05/2012 |  |



FOTO VISTA LATO O



FOTO VISTA LATO N/O

|   |   |   |                  |                           |
|---|---|---|------------------|---------------------------|
|  |  | <b>Ponte sullo Stretto di Messina</b><br><b>PROGETTO DEFINITIVO</b> |                  |                           |
| RISPOSTA INTEGRAZIONE GENERALE ID12 -<br>SICILIA                                  |   | <i>Codice</i><br>VIAG012S_F12                                       | <i>Rev</i><br>F1 | <i>Data</i><br>30/05/2012 |



FOTO VISTA LATO N/O



FOTO VISTA LATO S/O



|   |   |   |                  |                           |
|---|---|---|------------------|---------------------------|
|  |  | <b>Ponte sullo Stretto di Messina</b><br><b>PROGETTO DEFINITIVO</b> |                  |                           |
| RISPOSTA INTEGRAZIONE GENERALE ID12 -<br>SICILIA                                  |   | <i>Codice</i><br>VIAG012S_F12                                       | <i>Rev</i><br>F1 | <i>Data</i><br>30/05/2012 |



FOTO VISTA LATO S




FOTO VISTA LATO O

|   |   |   |                  |                           |
|---|---|---|------------------|---------------------------|
|  |  | <b>Ponte sullo Stretto di Messina</b><br><b>PROGETTO DEFINITIVO</b> |                  |                           |
| RISPOSTA INTEGRAZIONE GENERALE ID12 -<br>SICILIA                                  |   | <i>Codice</i><br>VIAG012S_F12                                       | <i>Rev</i><br>F1 | <i>Data</i><br>30/05/2012 |



FOTO VISTA LATO N

|   |   |   |                  |                           |
|---|---|---|------------------|---------------------------|
|  |  | <b>Ponte sullo Stretto di Messina</b><br><b>PROGETTO DEFINITIVO</b> |                  |                           |
| RISPOSTA INTEGRAZIONE GENERALE ID12 -<br>SICILIA                                  |   | <i>Codice</i><br>VIAG012S_F12                                       | <i>Rev</i><br>F1 | <i>Data</i><br>30/05/2012 |

|                                 |   |
|---------------------------------|---|
| <b>Codice</b>                   | <b>S2-S12-S13-S3-S5-S14</b>                         |
| <b>Comune</b>                   | <b>Messina (ME)</b>                                 |
| <b>Indirizzo</b>                | <b>Via Circuito, 143 - Ristorante Sapore Divino</b> |
| <b>Primo intestatario cat.:</b> | <b>Demanio Dello Stato</b>                          |
| <b>Tipologia</b>                | <b>Ristorante</b>                                   |

#### UBICAZIONE E DATI CATASTALI

Destinazione prevalente: ATTIVITA' PRODUTTIVE;

Ubicazione: comune di MESSINA - VIA CIRCUITO, 143 - RISTORANTE SAPORE DIVINO;

#### Dati Catasto Terreni:

Provincia di **Messina**;

Comune di **MESSINA**;

Foglio **46** mapp. **364-B**;

superficie mq. **2.000,00**;

Intestazione:

Foglio **46** mapp. **B**

DEMANIO DELLO STATO - PROPRIETA' per 1000/1000

Intestazione:

Foglio **46** mapp. **364**

ENTE URBANO - PROPRIETA' per 1/1

#### DESCRIZIONE DEL FABBRICATO

**S2:** L'immobile in oggetto è prevalentemente destinato a: attività produttive (RISTORANTE SAPORE DIVINO), il fabbricato in oggetto rappresenta il corpo principale; si articola su due livelli ed il fabbricato è ubicato su un lotto di terreno della superficie di mq. 2000 tra coperto e scoperto.

L'epoca di costruzione dell'immobile risale presumibilmente intorno all'anno 1970 ed in generale, ad oggi si presenta in un normale stato di conservazione e manutenzione.

L'accessibilità dall'esterno è garantita da un cancello direttamente da via Circuito.

E' ubicato in zona semicentrale e in prossimità del mare, in una zona tipicamente turistica.

|   |   |   |                  |                           |
|---|---|---|------------------|---------------------------|
|  |  | <b>Ponte sullo Stretto di Messina</b><br><b>PROGETTO DEFINITIVO</b> |                  |                           |
| RISPOSTA INTEGRAZIONE GENERALE ID12 -<br>SICILIA                                  |   | <i>Codice</i><br>VIAG012S_F12                                       | <i>Rev</i><br>F1 | <i>Data</i><br>30/05/2012 |

L'altezza è di circa 6 metri, la struttura portante è in muratura, con n. 2 piani fuori terra, la finitura esterna è in tinteggiatura, gli infissi sono in legno.

La recinzione è costituita da muratura, cemento armato.

La parte scoperta (corte) è sistemata a giardino ed è piantumata con siepi e piante ornamentali oltre a camminamenti pavimentati.

Le superfici relative al fabbricato, al giardino, ai balconi ecc. sono ricavate dal fotogrammetrico.

**S12:** L'immobile in oggetto è prevalentemente destinato a: attività produttive (deposito a servizio del Ristorante Sapore Divino); si articola su un livello ed il manufatto è ubicato su un lotto di terreno della superficie di mq. 2000 tra coperto e scoperto.

L'epoca di costruzione del manufatto risale presumibilmente intorno all'anno 1990 ed in generale, ad oggi si presenta in un normale stato di conservazione e manutenzione.

L'accessibilità dall'esterno è garantita direttamente dal cortile a servizio del ristorante e di conseguenza da un cancello da via Circuito.

L'altezza è di circa 3 metri, la struttura portante è in ferro, con un piano fuori terra, la finitura esterna è in tinteggiatura, gli infissi sono in metalli.

**S13:** L'immobile in oggetto è prevalentemente destinato a: servizi igienici a servizio di una attività produttiva (Ristorante Sapore Divino); il manufatto si articola su un livello ed è ubicato su un lotto di terreno della superficie di mq. 2000 tra coperto e scoperto.

L'epoca di costruzione del manufatto risale presumibilmente intorno all'anno 1990 ed in generale, ad oggi si presenta in un normale stato di conservazione e manutenzione.

L'accessibilità avviene direttamente dalla corte di pertinenza del ristorante è di conseguenza dall'esterno attraverso un cancello.

L'altezza è di circa 3 metri, la struttura portante è in ferro, con un piano fuori terra, la finitura esterna è in materiali plastici, gli infissi sono in metalli.

**S3:** L'immobile in oggetto è prevalentemente destinato a: GAZEBO a servizio di una attività produttiva (Ristorante Sapore Divino); il manufatto si articola su un livello ed è ubicato su un lotto di terreno della superficie di mq. 2000 tra coperto e scoperto.

L'epoca di costruzione del manufatto risale presumibilmente intorno all'anno 1990 ed in generale, ad oggi si presenta in un normale stato di conservazione e manutenzione.

L'accessibilità avviene direttamente dalla corte di pertinenza del ristorante è di conseguenza dall'esterno attraverso un cancello.

L'altezza è di circa 3 metri, la struttura portante è in ferro, la finitura esterna è in materiali plastici.

**S5:** L'immobile in oggetto è prevalentemente destinato a: VERANDA a servizio di una attività

|   |   |   |                  |                           |
|---|---|---|------------------|---------------------------|
|  |  | <b>Ponte sullo Stretto di Messina</b><br><b>PROGETTO DEFINITIVO</b> |                  |                           |
| RISPOSTA INTEGRAZIONE GENERALE ID12 -<br>SICILIA                                  |   | <i>Codice</i><br>VIAG012S_F12                                       | <i>Rev</i><br>F1 | <i>Data</i><br>30/05/2012 |

produttiva (Ristorante Sapore Divino); il manufatto si articola su un livello ed è ubicato su un lotto di terreno della superficie di mq. 2000 tra coperto e scoperto.

L'epoca di costruzione del manufatto risale presumibilmente intorno all'anno 1990 ed in generale, ad oggi si presenta in un normale stato di conservazione e manutenzione.

L'accessibilità avviene direttamente dalla corte di pertinenza del ristorante è di conseguenza dall'esterno attraverso un cancello.

L'altezza è di circa 3 metri, la struttura portante è in ferro.



**S14:** L'immobile in oggetto è destinato a: TETTOIA a servizio del Ristorante Spirito Divino;

il manufatto si articola su un livello ed è ubicato su un lotto di terreno della superficie di mq. 2000 tra coperto e scoperto.

L'epoca di costruzione dell'immobile risale presumibilmente intorno all'anno 1990 ed in generale, ad oggi si presenta in un normale stato di conservazione e manutenzione.

L'accessibilità avviene direttamente dalla corte di pertinenza del fabbricato principale e di conseguenza dall'esterno da un cancello.

L'altezza è di circa 3 metri, la struttura portante è in legno, con un piano fuori terra, la finitura esterna è in tinteggiatura, gli infissi non sono presenti.

|   |   |   |                  |                           |
|---|---|---|------------------|---------------------------|
|  |  | <b>Ponte sullo Stretto di Messina</b><br><b>PROGETTO DEFINITIVO</b> |                  |                           |
| RISPOSTA INTEGRAZIONE GENERALE ID12 -<br>SICILIA                                  |   | <i>Codice</i><br>VIAG012S_F12                                       | <i>Rev</i><br>F1 | <i>Data</i><br>30/05/2012 |

**RELAZIONE FOTOGRAFICA**



**ORTOFOTO**



**FOTO PARTICOLARE**

|   |   |   |                           |  |
|---|---|---|---------------------------|--|
|  |  | <b>Ponte sullo Stretto di Messina</b><br><b>PROGETTO DEFINITIVO</b> |                           |  |
| RISPOSTA INTEGRAZIONE GENERALE ID12 -<br>SICILIA                                  | <i>Codice</i><br>VIAG012S_F12   | <i>Rev</i><br>F1  | <i>Data</i><br>30/05/2012 |  |



FOTO PARTICOLARE



FOTO VISTA OVEST

|   |   |   |                                   |
|---|---|---|-----------------------------------|
|  |  | <p align="center"><b>Ponte sullo Stretto di Messina</b><br/>PROGETTO DEFINITIVO</p> |                                   |
| <p align="center">RISPOSTA INTEGRAZIONE GENERALE ID12 -<br/>SICILIA</p>           | <p><i>Codice</i><br/>VIAG012S_F12</p>   | <p><i>Rev</i><br/>F1</p>  | <p><i>Data</i><br/>30/05/2012</p> |




FOTO VISTA EST





FOTO VISTA SUD/O



|   |   |   |                  |                           |
|---|---|---|------------------|---------------------------|
|  |  | <b>Ponte sullo Stretto di Messina</b><br><b>PROGETTO DEFINITIVO</b> |                  |                           |
| RISPOSTA INTEGRAZIONE GENERALE ID12 -<br>SICILIA                                  |   | <i>Codice</i><br>VIAG012S_F12                                       | <i>Rev</i><br>F1 | <i>Data</i><br>30/05/2012 |




FOTO VISTA NORD/O




FOTO VISTA NORD/E



FOTO VISTA SUD/E



FOTO VISTA SUD

|   |   |  |                          |                                   |
|---|---|--|--------------------------|-----------------------------------|
|  |  | <p align="center"><b>Ponte sullo Stretto di Messina</b><br/><b>PROGETTO DEFINITIVO</b></p> |                          |                                   |
| <p align="center">RISPOSTA INTEGRAZIONE GENERALE ID12 -<br/>SICILIA</p>           |   | <p><i>Codice</i><br/>VIAG012S_F12</p>  | <p><i>Rev</i><br/>F1</p> | <p><i>Data</i><br/>30/05/2012</p> |



FOTO VISTA SUD



FOTO VISTA SUD/E

|   |   |  |   |
|---|---|--|---|
|  |  | <b>Ponte sullo Stretto di Messina</b><br>PROGETTO DEFINITIVO |   |
| RISPOSTA INTEGRAZIONE GENERALE ID12 -<br>SICILIA                                  |   | <i>Codice</i><br>VIAG012S_F12                                | <i>Rev</i><br>F1<br><i>Data</i><br>30/05/2012 |

|                                 |  |
|---------------------------------|--|
| <b>Codice</b>                   | <b>S17-S18-S19-S20-S15-S24-S31-S26-S29</b>             |
| <b>Comune</b>                   | <b>Messina (ME)</b>                                    |
| <b>Indirizzo</b>                | <b>Via Circuito - Nuovo Camping Dello Stretto</b>      |
| <b>Primo intestatario cat.:</b> | <b>Azienda Autonoma Soggiorno e Turismo di Messina</b> |
| <b>Tipologia</b>                | <b>Reception Camping</b>                               |

#### **UBICAZIONE E DATI CATASTALI**

Destinazione prevalente: ATTIVITA' PRODUTTIVE;

Ubicazione: comune di MESSINA - VIA CIRCUITO - NUOVO CAMPING DELLO STRETTO;

#### Dati Catasto Terreni:

Provincia di **Messina**;

Comune di **MESSINA**;

Foglio **46** mapp. **588**;

superficie mq. **320,00**;

Intestazione:

Foglio **46** mapp. **588**, Cat. D/8, cl. cons.

AZIENDA AUTONOMA SOGGIORNO E TURISMO DI MESSINA 00000800030 -  
PROPRIETA' per 1000/1000

DEMANIO DELLO STATO RAMO MARINA MERCANTILE - PROPRIETA' per 1000/1000  
CIASCUNO PER I PROPRI DIRITTI

#### Dati Catasto Terreni:

Provincia di **Messina**;

Comune di **MESSINA**;

Foglio **46** mapp. **587**;

superficie mq. **60,00**;

Intestazione:

Foglio **46** mapp. **587**, Cat. D/8, cl. cons.

AZIENDA AUTONOMA SOGGIORNO E TURISMO DI MESSINA 00000800030 -  
PROPRIETA' per 1000/1000

DEMANIO DELLO STATO RAMO MARINA MERCANTILE - PROPRIETA' per 1000/1000

|   |   |   |  |            |             |    |            |
|---|---|---|--|------------|-------------|----|------------|
|  |  | <b>Ponte sullo Stretto di Messina</b><br><b>PROGETTO DEFINITIVO</b> |  |            |             |    |            |
| RISPOSTA INTEGRAZIONE GENERALE ID12 -<br>SICILIA                                  |   | <i>Codice</i><br>VIAG012S_F12                                       | <table border="1" style="width: 100%; border-collapse: collapse;"> <tr> <td style="width: 50%;"><i>Rev</i></td> <td style="width: 50%;"><i>Data</i></td> </tr> <tr> <td style="text-align: center;">F1</td> <td style="text-align: center;">30/05/2012</td> </tr> </table> | <i>Rev</i> | <i>Data</i> | F1 | 30/05/2012 |
| <i>Rev</i>  | <i>Data</i>   |   |  |            |             |    |            |
| F1  | 30/05/2012  |   |  |            |             |    |            |

CIASCUNO PER I PROPRI DIRITTI

Dati Catasto Terreni:

Provincia di **Messina**;

Comune di **MESSINA**;

Foglio **46** mapp. **586**;

superficie mq. **60,00**;

Intestazione:

Foglio **46** mapp. **586**, Cat. D/8, cl. cons.

AZIENDA AUTONOMA SOGGIORNO E TURISMO DI MESSINA 00000800030 -  
 PROPRIETA' per 1000/1000

DEMANIO DELLO STATO RAMO MARINA MERCANTILE - PROPRIETA' per 1000/1000

CIASCUNO PER I PROPRI DIRITTI

Dati Catasto Terreni:

Provincia di **Messina**;

Comune di **MESSINA**;

Foglio **46** mapp. **585**;

superficie mq. **60,00**;

Intestazione:

Foglio **46** mapp. **585**, Cat. D/8, cl. cons.

AZIENDA AUTONOMA SOGGIORNO E TURISMO DI MESSINA 00000800030 -  
 PROPRIETA' per 1000/1000

DEMANIO DELLO STATO RAMO MARINA MERCANTILE - PROPRIETA' per 1000/1000

CIASCUNO PER I PROPRI DIRITTI

Dati Catasto Terreni:

Provincia di **Messina**;

Comune di **MESSINA**;

Foglio **46** mapp. **589**;

superficie mq. **1.480,00**;

Intestazione:

Foglio **46** mapp. **589**

DEMANIO DELLO STATO - PROPRIETA' per 1000/1000

Dati Catasto Terreni:

Provincia di **Messina**;

|  |  | <b>Ponte sullo Stretto di Messina</b><br><b>PROGETTO DEFINITIVO</b> |  |            |             |    |            |
|---|---|---|--|------------|-------------|----|------------|
| RISPOSTA INTEGRAZIONE GENERALE ID12 -<br>SICILIA                                  |   | <i>Codice</i><br>VIAG012S_F12                                       | <table border="1" style="width: 100%; border-collapse: collapse;"> <thead> <tr> <th style="text-align: left;"><i>Rev</i></th> <th style="text-align: left;"><i>Data</i></th> </tr> </thead> <tbody> <tr> <td style="text-align: center;">F1</td> <td style="text-align: center;">30/05/2012</td> </tr> </tbody> </table> | <i>Rev</i> | <i>Data</i> | F1 | 30/05/2012 |
| <i>Rev</i>  | <i>Data</i>   |   |  |            |             |    |            |
| F1  | 30/05/2012  |   |  |            |             |    |            |

Comune di **MESSINA**;  
 Foglio **46** mapp. **362**;  
 superficie mq. **90,00**;  
 Intestazione:  
 Foglio **46** mapp. **362**  
 ENTE URBANO - PROPRIETA'

Dati Catasto Terreni:

Provincia di **Messina**;  
 Comune di **MESSINA**;  
 Foglio **46** mapp. **363 - B**;  
 superficie mq. **9.915,00**;  
 Intestazione:  
 Foglio **46** mapp. **363**  
 DEMANIO DELLO STATO - PROPRIETA' per 1000/1000  
 Intestazione:  
 Foglio **46** mapp. **B**  
 DEMANIO DELLO STATO - PROPRIETA' per 1000/1000

Dati Catasto Terreni:

Provincia di **Messina**;  
 Comune di **MESSINA**;  
 Foglio **46** mapp. **B**;  
 superficie mq. **9.890**;  
 Intestazione:  
 Foglio **46** mapp. **B**  
 DEMANIO DELLO STATO - PROPRIETA' per 1000/1000

**DESCRIZIONE DEL FABBRICATO**

**S17:** L'immobile in oggetto è prevalentemente destinato a: attività produttive (NUOVO CAMPING DELLO STRETTO); si articola su un livello ed è ubicato su un lotto di terreno della superficie di mq. 320 tra coperto e scoperto, adibito a servizio del campeggio (Reception) (mapp. **588**) .

L'epoca di costruzione dell'immobile risale presumibilmente intorno all'anno 1990 ed in generale, ad oggi si presenta in un normale stato di conservazione e manutenzione.

L'accessibilità dall'esterno è garantita da un cancello pedonale e carrabile.

|   |   |   |                  |                           |
|---|---|---|------------------|---------------------------|
|  |  | <b>Ponte sullo Stretto di Messina</b><br><b>PROGETTO DEFINITIVO</b> |                  |                           |
| RISPOSTA INTEGRAZIONE GENERALE ID12 -<br>SICILIA                                  |   | <i>Codice</i><br>VIAG012S_F12                                       | <i>Rev</i><br>F1 | <i>Data</i><br>30/05/2012 |

E' ubicato in zona semicentrale e in prossimità del mare da cui è separato da una strada pubblica, in una zona tipicamente turistica.

L'altezza è di circa 3 metri, la struttura portante è in muratura, con n. 1 piani fuori terra, la finitura esterna è in tinteggiatura e piastrelle di clinker gli infissi sono in metalli.

La recinzione è costituita da muratura-ringhiera.

La parte scoperta (corte) è sistemata a giardino oltre a camminamenti pavimentati.

Le superfici relative al fabbricato, al giardino, ai balconi ecc. sono ricavate dal fotogrammetrico.

**S18:** L'immobile in oggetto è prevalentemente destinato a: attività produttive (NUOVO CAMPING DELLO STRETTO); si articola su un livello ed è ubicato su un lotto di terreno della superficie di mq. 60 tra coperto e scoperto, adibito a servizio del campeggio (BUNGALOW) (mapp. **587**) .

L'epoca di costruzione dell'immobile risale presumibilmente intorno all'anno 1990 ed in generale, ad oggi si presenta in un normale stato di conservazione e manutenzione.

L'accessibilità avviene direttamente dall'area scoperta adibita a campeggio e di conseguenza dall'esterno attraverso un cancello pedonale e carrabile.

L'altezza è di circa 3 metri, la struttura portante è in muratura, con n. 1 piani fuori terra, la finitura esterna è in tinteggiatura e piastrelle di clinker gli infissi sono in metalli.

**S19:** L'immobile in oggetto è prevalentemente destinato a: attività produttive (NUOVO CAMPING DELLO STRETTO); si articola su un livello ed è ubicato su un lotto di terreno della superficie di mq. 60 tra coperto e scoperto, adibito a servizio del campeggio (BUNGALOW)(mapp. **586**) .

L'epoca di costruzione dell'immobile risale presumibilmente intorno all'anno 1990 ed in generale, ad oggi si presenta in un normale stato di conservazione e manutenzione.

L'accessibilità avviene direttamente dall'area scoperta adibita a campeggio e di conseguenza dall'esterno attraverso un cancello pedonale e carrabile.

L'altezza è di circa 3 metri, la struttura portante è in muratura, con n. 1 piani fuori terra, la finitura esterna è in tinteggiatura e piastrelle di clinker gli infissi sono in metalli.

**S20:** L'immobile in oggetto è prevalentemente destinato a: attività produttive (NUOVO CAMPING DELLO STRETTO);

si articola su un livello ed è ubicato su un lotto di terreno della superficie di mq. 60 tra coperto e scoperto, adibito a servizio del campeggio (BUNGALOW) (mapp. **585**).

L'epoca di costruzione dell'immobile risale presumibilmente intorno all'anno 1990 ed in generale, ad oggi si presenta in un normale stato di conservazione e manutenzione.

L'accessibilità avviene direttamente dall'area scoperta adibita a campeggio e di conseguenza dall'esterno attraverso un cancello pedonale e carrabile.

|   |   |   |                  |                           |
|---|---|---|------------------|---------------------------|
|  |  | <b>Ponte sullo Stretto di Messina</b><br><b>PROGETTO DEFINITIVO</b> |                  |                           |
| RISPOSTA INTEGRAZIONE GENERALE ID12 -<br>SICILIA                                  |   | <i>Codice</i><br>VIAG012S_F12                                       | <i>Rev</i><br>F1 | <i>Data</i><br>30/05/2012 |

L'altezza è di circa 3 metri, la struttura portante è in muratura, con n. 1 piani fuori terra, la finitura esterna è in tinteggiatura e piastrelle di clinker gli infissi sono in metalli.

**S15:** L'immobile in oggetto è prevalentemente destinato a: attività produttive (NUOVO CAMPING DELLO STRETTO); si articola su un livello ed è ubicato su un lotto di terreno della superficie di mq. 1480 tra coperto e scoperto, adibito a servizio del campeggio (Deposito) (mapp. **589**).

L'epoca di costruzione dell'immobile risale presumibilmente intorno all'anno 1990 ed in generale, ad oggi si presenta in un normale stato di conservazione e manutenzione.

L'accessibilità avviene dall'area esterna e di conseguenza dall'esterno da un cancello pedonale e carrabile.

L'altezza è di circa 3 metri, la struttura portante è in prefabbricato, con n. 1 piani fuori terra, la finitura esterna è in lamiera e legno gli infissi sono in metallo.

**S24:** L'immobile in oggetto è prevalentemente destinato a: tettoia servizi del "NUOVO CAMPING DELLO STRETTO"; si articola su un livello ed è ubicato su un lotto di terreno della superficie di mq. 90 tra coperto e scoperto (mappale 362), e di mq. 9.890 (mappale B).

L'epoca di costruzione dell'immobile risale presumibilmente intorno all'anno 1990 ed in generale, ad oggi si presenta in un scadente stato di conservazione e manutenzione.

L'accessibilità avviene dall'area adibita a campeggio di circa mq. 9.890 e di conseguenza dall'esterno attraverso un cancello pedonale e carrabile.

L'altezza è di circa 4 metri, la struttura portante è in ferro, con n. 1 piani fuori terra, la finitura esterna è in tinteggiatura, gli infissi sono in metalli.

**S31:** L'immobile in oggetto è prevalentemente destinato a: Tettoia Servizi del " NUOVO CAMPING DELLO STRETTO "; si articola su un livello ed il fabbricato è ubicato su un lotto di terreno della superficie di mq. 25 tra coperto e scoperto (mappale 363), e di mq. 9.890 (mappale B).

L'epoca di costruzione dell'immobile risale presumibilmente intorno all'anno 1990 ed in generale, ad oggi si presenta in un scadente stato di conservazione e manutenzione.

L'accessibilità avviene dall'area adibita a campeggio di circa mq. 9.890 e di conseguenza dall'esterno attraverso un cancello pedonale e carrabile.

L'altezza è di circa 4 metri, la struttura portante è in ferro, con n. 1 piani fuori terra, la finitura esterna è in tinteggiatura, gli infissi sono in metalli.

**S26:** L'immobile in oggetto è prevalentemente destinato a: Tettoia Servizi del " NUOVO CAMPING DELLO STRETTO "; si articola su un livello ed è ubicato su un lotto di terreno della superficie di mq. 9.890 (mappale B).

L'epoca di costruzione dell'immobile risale presumibilmente intorno all'anno 1990 ed in generale,



|   |   |   |                  |                           |
|---|---|---|------------------|---------------------------|
|  |  | <b>Ponte sullo Stretto di Messina</b><br><b>PROGETTO DEFINITIVO</b> |                  |                           |
| RISPOSTA INTEGRAZIONE GENERALE ID12 -<br>SICILIA                                  |   | <i>Codice</i><br>VIAG012S_F12                                       | <i>Rev</i><br>F1 | <i>Data</i><br>30/05/2012 |

ad oggi si presenta in un scadente stato di conservazione e manutenzione.

L'accessibilità avviene dall'area adibita a campeggio di circa mq. 9.890 e di conseguenza dall'esterno attraverso un cancello pedonale e carrabile.

L'altezza è di circa 3 metri, la struttura portante è in ferro, con n. 1 piani fuori terra, la finitura esterna è in tinteggiatura, gli infissi sono in metallo.

**S29:** L'immobile in oggetto è prevalentemente destinato a: Tettoia Servizi del “ NUOVO CAMPING DELLO STRETTO “; si articola su un livello ed il fabbricato è ubicato su un lotto di terreno della superficie di mq. 9.890 (mappale B).

L'epoca di costruzione dell'immobile risale presumibilmente intorno all'anno 1990 ed in generale, ad oggi si presenta in un scadente stato di conservazione e manutenzione.

L'accessibilità avviene dall'area adibita a campeggio di circa mq. 9.890 e di conseguenza dall'esterno attraverso un cancello pedonale e carrabile.

L'altezza è di circa 3 metri, la struttura portante è in ferro, con n. 1 piani fuori terra, la finitura esterna è in tinteggiatura, gli infissi sono in metallo.

## RELAZIONE FOTOGRAFICA



ORTOFOTO


|   |   |   |  |     |      |    |            |
|---|---|---|--|-----|------|----|------------|
|  |  | <p align="center"><b>Ponte sullo Stretto di Messina</b><br/>PROGETTO DEFINITIVO</p> |  |     |      |    |            |
| <p align="center">RISPOSTA INTEGRAZIONE GENERALE ID12 -<br/>SICILIA</p>           |   | <p>Codice<br/>VIAG012S_F12</p>  | <table border="1"> <tr> <td>Rev</td> <td>Data</td> </tr> <tr> <td>F1</td> <td>30/05/2012</td> </tr> </table> | Rev | Data | F1 | 30/05/2012 |
| Rev   | Data  |   |  |     |      |    |            |
| F1  | 30/05/2012  |   |  |     |      |    |            |



FOTO PARTICOLARE



FOTO VISTA OVEST

|   |   |  |                            |
|---|---|--|----------------------------|
|  |  | <p align="center"><b>Ponte sullo Stretto di Messina</b><br/><b>PROGETTO DEFINITIVO</b></p> |                            |
| <p align="center">RISPOSTA INTEGRAZIONE GENERALE ID12 -<br/>SICILIA</p>           | <p>Codice<br/>VIAG012S_F12</p>  | <p>Rev<br/>F1</p>  | <p>Data<br/>30/05/2012</p> |



FOTO PARTICOLARE



FOTO VISTA NORD/O

|   |   |  |                                   |
|---|---|--|-----------------------------------|
|  |  | <p align="center"><b>Ponte sullo Stretto di Messina</b><br/><b>PROGETTO DEFINITIVO</b></p> |                                   |
| <p align="center">RISPOSTA INTEGRAZIONE GENERALE ID12 -<br/>SICILIA</p>           | <p><i>Codice</i><br/>VIAG012S_F12</p>   | <p><i>Rev</i><br/>F1</p>   | <p><i>Data</i><br/>30/05/2012</p> |




FOTO VISTA NORD/E




FOTO VISTA SUD/E



|   |   |   |                  |                           |
|---|---|---|------------------|---------------------------|
|  |  | <b>Ponte sullo Stretto di Messina</b><br><b>PROGETTO DEFINITIVO</b> |                  |                           |
| RISPOSTA INTEGRAZIONE GENERALE ID12 -<br>SICILIA                                  |   | <i>Codice</i><br>VIAG012S_F12                                       | <i>Rev</i><br>F1 | <i>Data</i><br>30/05/2012 |



FOTO VISTA SUD/O



FOTO VISTA SUD

|   |   |   |                           |
|---|---|---|---------------------------|
|  |  | <b>Ponte sullo Stretto di Messina</b><br><b>PROGETTO DEFINITIVO</b> |                           |
| RISPOSTA INTEGRAZIONE GENERALE ID12 -<br>SICILIA                                  | <i>Codice</i><br>VIAG012S_F12   | <i>Rev</i><br>F1  | <i>Data</i><br>30/05/2012 |



FOTO VISTA SUD



FOTO VISTA SUD/O


|   |   |   |                           |
|---|---|---|---------------------------|
|  |  | <b>Ponte sullo Stretto di Messina</b><br><b>PROGETTO DEFINITIVO</b> |                           |
| RISPOSTA INTEGRAZIONE GENERALE ID12 -<br>SICILIA                                  | <i>Codice</i><br>VIAG012S_F12   | <i>Rev</i><br>F1  | <i>Data</i><br>30/05/2012 |



FOTO VISTA NORD/O




FOTO VISTA NORD/E

|   |   |   |                                   |
|---|---|---|-----------------------------------|
|  |  | <p align="center"><b>Ponte sullo Stretto di Messina</b><br/>PROGETTO DEFINITIVO</p> |                                   |
| <p align="center">RISPOSTA INTEGRAZIONE GENERALE ID12 -<br/>SICILIA</p>           | <p><i>Codice</i><br/>VIAG012S_F12</p>   | <p><i>Rev</i><br/>F1</p>  | <p><i>Data</i><br/>30/05/2012</p> |



FOTO VISTA SUD/E



|   |   |   |  |            |             |    |            |
|---|---|---|--|------------|-------------|----|------------|
|  |  | <b>Ponte sullo Stretto di Messina</b><br><b>PROGETTO DEFINITIVO</b> |  |            |             |    |            |
| RISPOSTA INTEGRAZIONE GENERALE ID12 -<br>SICILIA                                  |   | <i>Codice</i><br>VIAG012S_F12                                       | <table border="1" style="width: 100%; border-collapse: collapse;"> <tr> <td style="width: 50%;"><i>Rev</i></td> <td style="width: 50%;"><i>Data</i></td> </tr> <tr> <td style="text-align: center;">F1</td> <td style="text-align: center;">30/05/2012</td> </tr> </table> | <i>Rev</i> | <i>Data</i> | F1 | 30/05/2012 |
| <i>Rev</i>  | <i>Data</i>   |   |  |            |             |    |            |
| F1  | 30/05/2012  |   |  |            |             |    |            |

|                                 |                          |
|---------------------------------|--------------------------|
| <b>Codice</b>                   | <b>S23-S25</b>           |
| <b>Comune</b>                   | <b>Messina(ME)</b>       |
| <b>Indirizzo</b>                | <b>Via Santa Lucia</b>   |
| <b>Primo intestatario cat.:</b> | <b>Cesareo Mario</b>     |
| <b>Tipologia</b>                | <b>Deposito attrezzi</b> |

#### **UBICAZIONE E DATI CATASTALI**

Destinazione prevalente: DEPOSITO ATTREZZI;

Ubicazione: comune di MESSINA - VIA SANTA LUCIA;

##### Dati Catasto Terreni:

Provincia di **Messina**;

Comune di **MESSINA**;

Foglio **44** mapp. **408**;

superficie mq. **997,00**;

Intestazione:

Foglio **44** mapp. **408**

CESAREO MARIO nata il 25/08/1945 CSRMRA45M25F158X - PROPRIETA' per 1/1

#### **DESCRIZIONE DEL FABBRICATO**

L'immobile in oggetto è prevalentemente destinato a: deposito attrezzi, costituito da due corpi di fabbrica; si articolano su un livello e sono ubicati su un lotto di terreno della superficie di mq. 997 tra coperto e scoperto.

L'epoca di costruzione degli immobili risale presumibilmente intorno all'anno 1980 ed in generale, ad oggi si presentano in uno scadente stato di conservazione e manutenzione.

L'accessibilità dall'esterno avviene dal terreno mappale 408.

E' ubicato in zona semicentrale collinare e in prossimità del mare, in una zona tipicamente turistica.

L'altezza è di circa 3 metri, la struttura portante è in ferro e muratura, con un piano fuori terra, la finitura esterna è in pannelli in lamiera, gli infissi sono in metallo.

|   |   |   |                           |
|---|---|---|---------------------------|
|  |  | <b>Ponte sullo Stretto di Messina</b><br><b>PROGETTO DEFINITIVO</b> |                           |
| RISPOSTA INTEGRAZIONE GENERALE ID12 -<br>SICILIA                                  | <i>Codice</i><br>VIAG012S_F12   | <i>Rev</i><br>F1  | <i>Data</i><br>30/05/2012 |

La recinzione è in muratura.

La parte scoperta (corte) è sistemata a giardino ed è piantumata con siepi e piante ornamentali oltre a camminamenti pavimentati.

Le superfici relative al fabbricato, ecc. sono ricavate dal fotogrammetrico.

### RELAZIONE FOTOGRAFICA



FOTO VISTA EST

|   |   |   |                  |                           |
|---|---|---|------------------|---------------------------|
|  |  | <b>Ponte sullo Stretto di Messina</b><br><b>PROGETTO DEFINITIVO</b> |                  |                           |
| RISPOSTA INTEGRAZIONE GENERALE ID12 -<br>SICILIA                                  |   | <i>Codice</i><br>VIAG012S_F12                                       | <i>Rev</i><br>F1 | <i>Data</i><br>30/05/2012 |



FOTO VISTA OVEST



FOTO VISTA NORD

|   |   |   |                  |                           |
|---|---|---|------------------|---------------------------|
|  |  | <b>Ponte sullo Stretto di Messina</b><br><b>PROGETTO DEFINITIVO</b> |                  |                           |
| RISPOSTA INTEGRAZIONE GENERALE ID12 -<br>SICILIA                                  |   | <i>Codice</i><br>VIAG012S_F12                                       | <i>Rev</i><br>F1 | <i>Data</i><br>30/05/2012 |



FOTO VISTA SUD/E

|   |   |   |  |            |             |    |            |
|---|---|---|--|------------|-------------|----|------------|
|  |  | <b>Ponte sullo Stretto di Messina</b><br><b>PROGETTO DEFINITIVO</b> |  |            |             |    |            |
| RISPOSTA INTEGRAZIONE GENERALE ID12 -<br>SICILIA                                  |   | <i>Codice</i><br>VIAG012S_F12                                       | <table border="1" style="width: 100%; border-collapse: collapse;"> <tr> <td style="width: 50%;"><i>Rev</i></td> <td style="width: 50%;"><i>Data</i></td> </tr> <tr> <td style="text-align: center;">F1</td> <td style="text-align: center;">30/05/2012</td> </tr> </table> | <i>Rev</i> | <i>Data</i> | F1 | 30/05/2012 |
| <i>Rev</i>  | <i>Data</i>   |   |  |            |             |    |            |
| F1  | 30/05/2012  |   |  |            |             |    |            |

|                                 |                            |
|---------------------------------|----------------------------|
| <b>Codice</b>                   | <b>S28-S40-S33-S53-S60</b> |
| <b>Comune</b>                   | <b>Messina(ME)</b>         |
| <b>Indirizzo</b>                | <b>Via Santa Lucia</b>     |
| <b>Primo intestatario cat.:</b> | <b>Coretto Giovanna</b>    |
| <b>Tipologia</b>                | <b>Villa/Villino</b>       |

#### **UBICAZIONE E DATI CATASTALI**

Destinazione prevalente: CIVILE ABITAZIONE;

Ubicazione: comune di MESSINA – località GRANATARI - VIA SANTA LUCIA;

#### Dati Catasto Terreni:

Provincia di **Messina**;

Comune di **MESSINA**;

Foglio **44** mapp. **798-2227-2222-2223-2214-2220-2219-2221-2224-2225-2226-2228-2229-2230**;

superficie mq. **5.650,00**;

Intestazione:

Foglio **44** mapp. **798**

ENTE URBANO

Intestazione:

Foglio **44** mapp. **2227**

ENTE URBANO

Intestazione:

Foglio **44** mapp. **2222**

ENTE URBANO

Intestazione:

Foglio **44** mapp. **2223**

ENTE URBANO

Intestazione:

Foglio **44** mapp. **2214**

|   |   |   |  |            |             |    |            |
|---|---|---|--|------------|-------------|----|------------|
|  |  | <b>Ponte sullo Stretto di Messina</b><br><b>PROGETTO DEFINITIVO</b> |  |            |             |    |            |
| RISPOSTA INTEGRAZIONE GENERALE ID12 -<br>SICILIA                                  |   | <i>Codice</i><br>VIAG012S_F12                                       | <table border="1" style="width: 100%; border-collapse: collapse;"> <tr> <td style="width: 50%;"><i>Rev</i></td> <td style="width: 50%;"><i>Data</i></td> </tr> <tr> <td style="text-align: center;">F1</td> <td style="text-align: center;">30/05/2012</td> </tr> </table> | <i>Rev</i> | <i>Data</i> | F1 | 30/05/2012 |
| <i>Rev</i>  | <i>Data</i>   |   |  |            |             |    |            |
| F1  | 30/05/2012  |   |  |            |             |    |            |

CORETTO GIOVANNA nata il 18/09/1939 a MESSINA CRTGNN39P58F158R -  
PROPRIETA' per 1/1

Intestazione:

Foglio **44** mapp. **2220**

CORETTO GIOVANNA nata il 18/09/1939 a MESSINA CRTGNN39P58F158R -  
PROPRIETA' per 1/1

Intestazione:

Foglio **44** mapp. **2219**

CORETTO GIOVANNA nata il 18/09/1939 a MESSINA CRTGNN39P58F158R -  
PROPRIETA' per 1/1

Intestazione:

Foglio **44** mapp. **2221**

CORETTO GIOVANNA nata il 18/09/1939 a MESSINA CRTGNN39P58F158R -  
PROPRIETA' per 1/1

Intestazione:

Foglio **44** mapp. **2224**

CORETTO GIOVANNA nata il 18/09/1939 a MESSINA CRTGNN39P58F158R -  
PROPRIETA' per 1/1

Intestazione:

Foglio **44** mapp. **2225**

CORETTO GIOVANNA nata il 18/09/1939 a MESSINA CRTGNN39P58F158R -  
PROPRIETA' per 1/1

Intestazione:

Foglio **44** mapp. **2226**

CORETTO GIOVANNA nata il 18/09/1939 a MESSINA CRTGNN39P58F158R -  
PROPRIETA' per 1/1

Intestazione:

Foglio **44** mapp. **2228**

CORETTO GIOVANNA nata il 18/09/1939 a MESSINA CRTGNN39P58F158R -  
PROPRIETA' per 1/1

Intestazione:

Foglio **44** mapp. **2229**

CORETTO GIOVANNA nata il 18/09/1939 a MESSINA CRTGNN39P58F158R -

|  |  | <b>Ponte sullo Stretto di Messina</b><br><b>PROGETTO DEFINITIVO</b> |  |            |             |    |            |
|---|---|---|--|------------|-------------|----|------------|
| RISPOSTA INTEGRAZIONE GENERALE ID12 -<br>SICILIA                                  |   | <i>Codice</i><br>VIAG012S_F12                                       | <table border="1" style="width: 100%; border-collapse: collapse;"> <thead> <tr> <th style="text-align: left;"><i>Rev</i></th> <th style="text-align: left;"><i>Data</i></th> </tr> </thead> <tbody> <tr> <td style="text-align: left;">F1</td> <td style="text-align: left;">30/05/2012</td> </tr> </tbody> </table> | <i>Rev</i> | <i>Data</i> | F1 | 30/05/2012 |
| <i>Rev</i>  | <i>Data</i>   |   |  |            |             |    |            |
| F1  | 30/05/2012  |   |  |            |             |    |            |

PROPRIETA' per 1/1

Intestazione:

Foglio **44** mapp. **2230**

CORETTO GIOVANNA nata il 18/09/1939 a MESSINA CRTGNN39P58F158R -

PROPRIETA' per 1/1

Dati Catasto Fabbricati:

Intestazione:

Foglio **44** mapp. **798** sub **1**, Cat. A/3, cl. 5 cons. 5

CORETTO GIOVANNA nata il 18/09/1939 a MESSINA CRTGNN39P58F158R -

PROPRIETA' per 1/1

Intestazione:

Foglio **44** mapp. **798** sub **2**, Cat. A/3, cl. 5 cons. 5,5

BAVIERA COSIMO nato il 25/04/1969 a REGGIO DI CALABRIA BVRCSM69D25H224U -

PROPRIETA' per 1000/1000

Intestazione:

Foglio **44** mapp. **798** sub **3**, Cat. A/3, cl. 5 cons. 4,5

DE FRANCESCO GRAZIA nata il 26/08/1944 a MESSINA DFRGRZ44M66F158K -

PROPRIETA' per 1/2

LIOTTA ALDO nato il 19/09/1942 a MESSINA LTTLDA42P19F158Q - PROPRIETA' per 1/2

Intestazione:

Foglio **44** mapp. **798** sub **4**, Cat. A/3, cl. 5 cons. 4,5

BAVIERA GIOVANNI nato il 05/04/1947 a MESSINA BVRGNN47D05F158D - ASSENZA DI TITOLO per 1000/1000

CHIMICATA SAVERIA nata il 19/02/1949 a MESSINA CHMSVR49B59F158S -

PROPRIETA' per 1000/1000

Intestazione:

Foglio **44** mapp. **2227**, Cat. C/6, cl. 6 cons. 24 MQ

CORETTO GIOVANNA nata il 18/09/1939 a MESSINA CRTGNN39P58F158R -

PROPRIETA' per 1/1

Intestazione:

Foglio **44** mapp. **2222**, Cat. C/2, cl. 3 cons. 54 MQ

CORETTO GIOVANNA nata il 18/09/1939 a MESSINA CRTGNN39P58F158R -

|  |  | <b>Ponte sullo Stretto di Messina</b><br><b>PROGETTO DEFINITIVO</b> |  |            |             |    |            |
|---|---|---|--|------------|-------------|----|------------|
| RISPOSTA INTEGRAZIONE GENERALE ID12 -<br>SICILIA                                  |   | <i>Codice</i><br>VIAG012S_F12                                       | <table border="1" style="width: 100%; border-collapse: collapse;"> <thead> <tr> <th style="text-align: left;"><i>Rev</i></th> <th style="text-align: left;"><i>Data</i></th> </tr> </thead> <tbody> <tr> <td style="text-align: center;">F1</td> <td style="text-align: center;">30/05/2012</td> </tr> </tbody> </table> | <i>Rev</i> | <i>Data</i> | F1 | 30/05/2012 |
| <i>Rev</i>  | <i>Data</i>   |   |  |            |             |    |            |
| F1  | 30/05/2012  |   |  |            |             |    |            |

PROPRIETA' per 1/1

Intestazione:

Foglio **44** mapp. **2223**, Cat. C/2, cl. 3 cons. 51 MQ

CORETTO GIOVANNA nata il 18/09/1939 a MESSINA CRTGNN39P58F158R -

PROPRIETA' per 1/1

### DESCRIZIONE DEL FABBRICATO

L'immobile in oggetto è prevalentemente destinato a: civile abitazione; si articola su un livello ed è ubicato su un lotto di terreno della superficie di mq. 5650 tra coperto e scoperto, sul lotto insistono n. 2 depositi (S40-S53), un garage (S33) ed un deposito rurale (S60)

L'epoca di costruzione dell'immobile risale presumibilmente intorno all'anno 1985 ed in generale, ad oggi si presenta in un ottimo stato di conservazione e manutenzione.

L'accessibilità dall'esterno è garantita da un cancello pedonale e carrabile.

E' ubicato in zona semicentrale e in prossimità del mare, in una zona tipicamente turistica.

L'altezza è di circa 3 metri, la struttura portante è in cemento armato, con un piano fuori terra, la finitura esterna è in tinteggiatura, gli infissi sono in metallo.

I depositi e garage sono in muratura con finitura in tinteggiatura, infissi in legno.

La recinzione è costituita da muratura.

La parte scoperta (corte) è sistemata a giardino ed è piantumata con siepi e piante ornamentali oltre a camminamenti pavimentati.

Le superfici relative al fabbricato, al giardino, ai balconi ecc. sono ricavate dal fotogrammetrico.



|   |   |   |                          |                                   |
|---|---|---|--------------------------|-----------------------------------|
|  |  | <p align="center"><b>Ponte sullo Stretto di Messina</b><br/>PROGETTO DEFINITIVO</p> |                          |                                   |
| <p align="center">RISPOSTA INTEGRAZIONE GENERALE ID12 -<br/>SICILIA</p>           |   | <p><i>Codice</i><br/>VIAG012S_F12</p>   | <p><i>Rev</i><br/>F1</p> | <p><i>Data</i><br/>30/05/2012</p> |

**RELAZIONE FOTOGRAFICA**



FOTO VISTA PARTICOLARE



FOTO VISTA PARTICOLARE

|   |   |   |                  |                           |
|---|---|---|------------------|---------------------------|
|  |  | <b>Ponte sullo Stretto di Messina</b><br><b>PROGETTO DEFINITIVO</b> |                  |                           |
| RISPOSTA INTEGRAZIONE GENERALE ID12 -<br>SICILIA                                  |   | <i>Codice</i><br>VIAG012S_F12                                       | <i>Rev</i><br>F1 | <i>Data</i><br>30/05/2012 |



FOTO VISTA LATO NORD



FOTO VISTA LATO EST

|   |   |   |                           |
|---|---|---|---------------------------|
|  |  | <b>Ponte sullo Stretto di Messina</b><br><b>PROGETTO DEFINITIVO</b> |                           |
| RISPOSTA INTEGRAZIONE GENERALE ID12 -<br>SICILIA                                  | <i>Codice</i><br>VIAG012S_F12   | <i>Rev</i><br>F1  | <i>Data</i><br>30/05/2012 |



FOTO VISTA LATO SUD



FOTO VISTA LATO OVEST

|   |   |   |                  |                           |
|---|---|---|------------------|---------------------------|
|  |  | <b>Ponte sullo Stretto di Messina</b><br><b>PROGETTO DEFINITIVO</b> |                  |                           |
| RISPOSTA INTEGRAZIONE GENERALE ID12 -<br>SICILIA                                  |   | <i>Codice</i><br>VIAG012S_F12                                       | <i>Rev</i><br>F1 | <i>Data</i><br>30/05/2012 |



FOTO FABBRICATO S60

|   |   |   |  |            |             |    |            |
|---|---|---|--|------------|-------------|----|------------|
|  |  | <b>Ponte sullo Stretto di Messina</b><br><b>PROGETTO DEFINITIVO</b> |  |            |             |    |            |
| RISPOSTA INTEGRAZIONE GENERALE ID12 -<br>SICILIA                                  |   | <i>Codice</i><br>VIAG012S_F12                                       | <table border="1" style="width: 100%; border-collapse: collapse;"> <tr> <td style="width: 50%; text-align: center;"><i>Rev</i></td> <td style="width: 50%; text-align: center;"><i>Data</i></td> </tr> <tr> <td style="text-align: center;">F1</td> <td style="text-align: center;">30/05/2012</td> </tr> </table> | <i>Rev</i> | <i>Data</i> | F1 | 30/05/2012 |
| <i>Rev</i>  | <i>Data</i>   |   |  |            |             |    |            |
| F1  | 30/05/2012  |   |  |            |             |    |            |

|                                 |                        |
|---------------------------------|------------------------|
| <b>Codice</b>                   | <b>S32-S42</b>         |
| <b>Comune</b>                   | <b>Messina(ME)</b>     |
| <b>Indirizzo</b>                | <b>Contrada Margi</b>  |
| <b>Primo intestatario cat.:</b> | <b>Spadaro Antonio</b> |
| <b>Tipologia</b>                | <b>Gazebo</b>          |

#### **UBICAZIONE E DATI CATASTALI**

Destinazione prevalente: GAZEBO;

Ubicazione: comune di MESSINA - CONTRADA MARGI;

##### Dati Catasto Terreni:

Provincia di **Messina**;  
 Comune di **MESSINA**;  
 Foglio **46** mapp. **1474**;  
 superficie mq. **1.977,00**;  
 Intestazione:  
 Foglio **46** mapp. **1474**  
**Ente Urbano**

##### Dati Catasto Fabbricati:

Intestazione:  
 Foglio **46** mapp. **1474** sub **1**, Cat. C/1, cl. 8 cons. 44 MQ  
 SPADARO ANTONIO nato il 08/12/1988 a MESSINA SPDNTN88T08F158H -  
 PROPRIETA' per 2/18  
 SPADARO ESMERALDA nata il 07/02/1987 a MESSINA SPDSRL87B47F158R -  
 PROPRIETA' per 2/18  
 SPADARO LETTERIA nata il 16/05/1980 a MESSINA SPDLTR80E56F158X -  
 PROPRIETA' per 2/18  
 SCHIRO' ROSALIA nata il 21/07/1953 a MESSINA SCHRSL53L61F158W - PROPRIETA'  
 per 12/18

|   |   |   |                  |                           |
|---|---|---|------------------|---------------------------|
|  |  | <b>Ponte sullo Stretto di Messina</b><br><b>PROGETTO DEFINITIVO</b> |                  |                           |
| RISPOSTA INTEGRAZIONE GENERALE ID12 -<br>SICILIA                                  |   | <i>Codice</i><br>VIAG012S_F12                                       | <i>Rev</i><br>F1 | <i>Data</i><br>30/05/2012 |

## DESCRIZIONE DEL FABBRICATO

L'immobile in oggetto è prevalentemente destinato a: gazebo e deposito; si articola su un livello ed è ubicato su un lotto di terreno della superficie di mq. 1977 tra coperto e scoperto.

L'epoca di costruzione dell'immobile risale presumibilmente intorno all'anno 1990 ed in generale, ad oggi si presenta in un normale stato di conservazione e manutenzione.

L'accessibilità dall'esterno avviene direttamente dal mappale 1474.

E' ubicato in zona semicentrale e in prossimità del mare, in una zona tipicamente turistica.

L'altezza è di circa 3 metri, la struttura portante è in prefabbricata, con un piano fuori terra.

La recinzione è costituita da muratura e rete.

La parte scoperta (corte) è sistemata a giardino ed è piantumata con siepi e piante ornamentali oltre a camminamenti pavimentati.

Le superfici relative al fabbricato, al giardino, ecc. sono ricavate dal fotogrammetrico.

## RELAZIONE FOTOGRAFICA



FOTO VISTA OVEST

|   |   |   |                           |
|---|---|---|---------------------------|
|  |  | <b>Ponte sullo Stretto di Messina</b><br><b>PROGETTO DEFINITIVO</b> |                           |
| RISPOSTA INTEGRAZIONE GENERALE ID12 -<br>SICILIA                                  | <i>Codice</i><br>VIAG012S_F12   | <i>Rev</i><br>F1  | <i>Data</i><br>30/05/2012 |



FOTO VISTA OVEST

|   |   |  |   |
|---|---|--|---|
|  |  | <b>Ponte sullo Stretto di Messina</b><br>PROGETTO DEFINITIVO |   |
| RISPOSTA INTEGRAZIONE GENERALE ID12 -<br>SICILIA                                  |   | <i>Codice</i><br>VIAG012S_F12                                | <i>Rev</i><br>F1<br><i>Data</i><br>30/05/2012 |

|                                 |                         |
|---------------------------------|-------------------------|
| <b>Codice</b>                   | <b>S37</b>              |
| <b>Comune</b>                   | <b>Messina(ME)</b>      |
| <b>Indirizzo</b>                | <b>Via Margi</b>        |
| <b>Primo intestatario cat.:</b> | <b>Cannata Domenica</b> |
| <b>Tipologia</b>                | <b>Deposito rurale</b>  |

#### **UBICAZIONE E DATI CATASTALI**

Destinazione prevalente: DEPOSITO RURALE;

Ubicazione: comune di MESSINA – località TORRE FARO - VIA MARGI;

##### Dati Catasto Terreni:

Provincia di **Messina**;

Comune di **MESSINA**;

Foglio **46** mapp. **969**;

superficie mq. **826,00**;

Intestazione:

Foglio **46** mapp. **969**

CANNATA DOMENICA nata il 04/11/1922 a MESSINA CNNDNC22S44F158U -  
USUFRUTTO per 1/1

PIZZIMENTI FRANCESCO nato il 31/05/1949 a MESSINA PZZFNC49E31F158H - NUDA  
PROPRIETA' per 1/2

PIZZIMENTI GIOVANNI nato il 05/08/1945 a MESSINA PZZGNN45M05F158I - NUDA  
PROPRIETA' per 1/2

#### **DESCRIZIONE DEL FABBRICATO**

L'immobile in oggetto è prevalentemente destinato a: deposito rurale; si articola su un livello ed è ubicato su un lotto di terreno della superficie di mq. 826 tra coperto e scoperto.

L'epoca di costruzione dell'immobile risale presumibilmente intorno all'anno 1970 ed in generale, ad oggi si presenta in un scadente stato di conservazione e manutenzione.

L'accessibilità dall'esterno avviene direttamente dal lotto mapp.le 969.



|   |   |   |                  |                           |
|---|---|---|------------------|---------------------------|
|  |  | <b>Ponte sullo Stretto di Messina</b><br><b>PROGETTO DEFINITIVO</b> |                  |                           |
| RISPOSTA INTEGRAZIONE GENERALE ID12 -<br>SICILIA                                  |   | <i>Codice</i><br>VIAG012S_F12                                       | <i>Rev</i><br>F1 | <i>Data</i><br>30/05/2012 |

E' ubicato in zona semicentrale e in prossimità del mare, in una zona tipicamente turistica.  
 L'altezza è di circa 3 metri, la struttura portante è in muratura, con un piano fuori terra, la finitura esterna è in solo intonaco, gli infissi sono in legno.  
 Le superfici relative al fabbricato, ecc. sono ricavate dal fotogrammetrico.

#### RELAZIONE FOTOGRAFICA



FOTO VISTA NORD/O

|   |   |   |                  |                           |
|---|---|---|------------------|---------------------------|
|  |  | <b>Ponte sullo Stretto di Messina</b><br><b>PROGETTO DEFINITIVO</b> |                  |                           |
| RISPOSTA INTEGRAZIONE GENERALE ID12 -<br>SICILIA                                  |   | <i>Codice</i><br>VIAG012S_F12                                       | <i>Rev</i><br>F1 | <i>Data</i><br>30/05/2012 |



FOTO VISTA NORD/E



FOTO VISTA SUD/E

|   |   |  |   |
|---|---|--|---|
|  |  | <b>Ponte sullo Stretto di Messina</b><br>PROGETTO DEFINITIVO |   |
| RISPOSTA INTEGRAZIONE GENERALE ID12 -<br>SICILIA                                  |   | <i>Codice</i><br>VIAG012S_F12                                | <i>Rev</i><br>F1<br><i>Data</i><br>30/05/2012 |

|                                 |                             |
|---------------------------------|-----------------------------|
| <b>Codice</b>                   | <b>S41-S43-S47-S48</b>      |
| <b>Comune</b>                   | <b>Messina(ME)</b>          |
| <b>Indirizzo</b>                | <b>Lungomare Torre Faro</b> |
| <b>Primo intestatario cat.:</b> | <b>Pizzimenti Giovanni</b>  |
| <b>Tipologia</b>                | <b>Villa/Villino</b>        |

#### **UBICAZIONE E DATI CATASTALI**

Destinazione prevalente: CIVILE ABITAZIONE;

Ubicazione: comune di MESSINA – località TORRE FARO - LUNGOMARE TORRE FARO;

##### Dati Catasto Terreni:

Provincia di **Messina**;  
Comune di **MESSINA**;  
Foglio **46** mapp. **957 - 970**;  
superficie mq. **1.351,00**;

Intestazione:

Foglio **46** mapp. **970**

PIZZIMENTI GIOVANNI nato il 05/08/1945 a MESSINA PZZGNN45M05F158I -  
PROPRIETA' per 1/1

##### Dati Catasto Fabbricati:

Intestazione:

Foglio **46** mapp. **957**, Cat. A/4, cl. 12 cons. 4 VANI

PIZZIMENTI GIOVANNI nato il 05/08/1945 a MESSINA PZZGNN45M05F158I -  
PROPRIETA' per 1/1

#### **DESCRIZIONE DEL FABBRICATO**

L'immobile in oggetto è prevalentemente destinato a: civile abitazione, fabbricato rurale, locale rustico; si articola su un livello ed il fabbricato è ubicato su un lotto di terreno della superficie di mq. 1351 tra coperto e scoperto.

|   |   |   |                  |                           |
|---|---|---|------------------|---------------------------|
|  |  | <b>Ponte sullo Stretto di Messina</b><br><b>PROGETTO DEFINITIVO</b> |                  |                           |
| RISPOSTA INTEGRAZIONE GENERALE ID12 -<br>SICILIA                                  |   | <i>Codice</i><br>VIAG012S_F12                                       | <i>Rev</i><br>F1 | <i>Data</i><br>30/05/2012 |

L'epoca di costruzione dell'immobile risale presumibilmente intorno all'anno 1980 ed in generale, ad oggi si presenta in un normale stato di conservazione e manutenzione.

L'accessibilità dall'esterno è garantita da un cancello.

E' ubicato in zona semicentrale collinare e in prossimità del mare, in una zona tipicamente turistica.

L'altezza è di circa 3.5 metri, la struttura portante è in muratura, con un piano fuori terra, la finitura esterna è in tinteggiatura, gli infissi sono in legno.

La recinzione è costituita da rete metallica.

La parte scoperta (corte) è sistemata a giardino ed è piantumata con siepi e piante ornamentali oltre a camminamenti pavimentati.

Le superfici relative al fabbricato, al giardino, ai balconi ecc. sono ricavate dal fotogrammetrico.

#### RELAZIONE FOTOGRAFICA



FOTO VISTA SUD/O


|   |   |   |                                   |
|---|---|---|-----------------------------------|
|  |  | <p align="center"><b>Ponte sullo Stretto di Messina</b><br/>PROGETTO DEFINITIVO</p> |                                   |
| <p align="center">RISPOSTA INTEGRAZIONE GENERALE ID12 -<br/>SICILIA</p>           | <p><i>Codice</i><br/>VIAG012S_F12</p>   | <p><i>Rev</i><br/>F1</p>  | <p><i>Data</i><br/>30/05/2012</p> |



FOTO VISTA SUD/E



FOTO VISTA NORD/E

|   |   |   |                  |                           |
|---|---|---|------------------|---------------------------|
|  |  | <b>Ponte sullo Stretto di Messina</b><br><b>PROGETTO DEFINITIVO</b> |                  |                           |
| RISPOSTA INTEGRAZIONE GENERALE ID12 -<br>SICILIA                                  |   | <i>Codice</i><br>VIAG012S_F12                                       | <i>Rev</i><br>F1 | <i>Data</i><br>30/05/2012 |



FOTO VISTA NORD/O

|   |   |   |                  |                           |
|---|---|---|------------------|---------------------------|
|  |  | <b>Ponte sullo Stretto di Messina</b><br><b>PROGETTO DEFINITIVO</b> |                  |                           |
| RISPOSTA INTEGRAZIONE GENERALE ID12 -<br>SICILIA                                  |   | <i>Codice</i><br>VIAG012S_F12                                       | <i>Rev</i><br>F1 | <i>Data</i><br>30/05/2012 |

|                                 |                            |
|---------------------------------|----------------------------|
| <b>Codice</b>                   | <b>S44-S45</b>             |
| <b>Comune</b>                   | <b>Messina(ME)</b>         |
| <b>Indirizzo</b>                | <b>Via Margi</b>           |
| <b>Primo intestatario cat.:</b> | <b>Pizzimenti Giovanni</b> |
| <b>Tipologia</b>                | <b>Locale turistico</b>    |

#### **UBICAZIONE E DATI CATASTALI**

Destinazione prevalente: CIVILE ABITAZIONE;

Ubicazione: comune di MESSINA – località TORRE FARO - VIA MARGI;

#### Dati Catasto Terreni:

Provincia di **Messina**;

Comune di **MESSINA**;

Foglio **46** mapp. **235**;

superficie mq. **2.590,00**;

Intestazione:

Foglio **46** mapp. **235**

FEDE TRINCHERA ROSA nata il 08/11/1934 a LICODIA EUBEA - PROPRIETA' per 1000/1000

#### **DESCRIZIONE DEL FABBRICATO**

L'immobile in oggetto è prevalentemente destinato a: locale rustico; si articola su un livello ed è ubicato su un lotto di terreno della superficie di mq. 2590 tra coperto e scoperto.

L'epoca di costruzione dell'immobile risale presumibilmente intorno all'anno 1980 ed in generale, ad oggi si presenta in un normale stato di conservazione e manutenzione.

L'accessibilità dall'esterno avviene direttamente dal terreno mappale 235.

E' ubicato in zona semicentrale e in prossimità del mare, in una zona tipicamente turistica.

L'altezza è di circa 3 metri, la struttura portante è in muratura, con un piano fuori terra, la finitura esterna è in tinteggiatura, gli infissi sono in metallo.

La recinzione è costituita da muratura.

|   |   |   |                  |                           |
|---|---|---|------------------|---------------------------|
|  |  | <b>Ponte sullo Stretto di Messina</b><br><b>PROGETTO DEFINITIVO</b> |                  |                           |
| RISPOSTA INTEGRAZIONE GENERALE ID12 -<br>SICILIA                                  |   | <i>Codice</i><br>VIAG012S_F12                                       | <i>Rev</i><br>F1 | <i>Data</i><br>30/05/2012 |

La parte scoperta (corte) è sistemata a camminamenti pavimentati.  
 Le superfici relative al fabbricato, ecc. sono ricavate dal fotogrammetrico.

**RELAZIONE FOTOGRAFICA**



FOTO VISTA NORD/E



|   |   |   |                          |                                   |
|---|---|---|--------------------------|-----------------------------------|
|  |  | <p align="center"><b>Ponte sullo Stretto di Messina</b><br/>PROGETTO DEFINITIVO</p> |                          |                                   |
| <p align="center">RISPOSTA INTEGRAZIONE GENERALE ID12 -<br/>SICILIA</p>           |   | <p><i>Codice</i><br/>VIAG012S_F12</p>   | <p><i>Rev</i><br/>F1</p> | <p><i>Data</i><br/>30/05/2012</p> |



FOTO VISTA NORD

|   |   |   |  |            |             |    |            |
|---|---|---|--|------------|-------------|----|------------|
|  |  | <b>Ponte sullo Stretto di Messina</b><br><b>PROGETTO DEFINITIVO</b> |  |            |             |    |            |
| RISPOSTA INTEGRAZIONE GENERALE ID12 -<br>SICILIA                                  |   | <i>Codice</i><br>VIAG012S_F12                                       | <table border="1" style="width: 100%; border-collapse: collapse;"> <tr> <td style="width: 50%;"><i>Rev</i></td> <td style="width: 50%;"><i>Data</i></td> </tr> <tr> <td style="text-align: center;">F1</td> <td style="text-align: center;">30/05/2012</td> </tr> </table> | <i>Rev</i> | <i>Data</i> | F1 | 30/05/2012 |
| <i>Rev</i>  | <i>Data</i>   |   |  |            |             |    |            |
| F1  | 30/05/2012  |   |  |            |             |    |            |

|                                 |  |
|---------------------------------|--|
| <b>Codice</b>                   | <b>S50</b>                                     |
| <b>Comune</b>                   | <b>Messina(ME)</b>                             |
| <b>Indirizzo</b>                | <b>Via Circuito,192 (Residence Torre Faro)</b> |
| <b>Primo intestatario cat.:</b> | <b>Rossi Antonia</b>                           |
| <b>Tipologia</b>                | <b>Villa/Villino</b>                           |

#### **UBICAZIONE E DATI CATASTALI**

Destinazione prevalente: CIVILE ABITAZIONE;

Ubicazione: comune di MESSINA - VIA CIRCUITO,192 (RESIDENCE TORRE FARO);

##### Dati Catasto Terreni:

Provincia di **Messina**;  
 Comune di **MESSINA**;  
 Foglio **46** mapp. **687**;  
 superficie mq. **1.780,00**;

##### Dati Catasto Fabbricati:

Intestazione:

Foglio **46** mapp. **687**, Cat. A/7, cl. 12 cons. 17,5 VANI

ROSSI ANTONIA nata il 03/05/1947 a MESSINA RSSNTN47E43F158N - PROPRIETA'  
 per 1/12

ROSSI GIOVANNI nato il 14/08/1948 a MESSINA RSSGNN48M14F158V - PROPRIETA'  
 per 5/12

ROSSI MARCELLA nata il 14/11/1953 a MESSINA RSSMCL53S54F158H - PROPRIETA'  
 per 5/12

ROSSI MARIA nata il 21/02/1952 a MESSINA RSSMRA52B61F158E - PROPRIETA' per  
 1/12

|   |   |   |                  |                           |
|---|---|---|------------------|---------------------------|
|  |  | <b>Ponte sullo Stretto di Messina</b><br><b>PROGETTO DEFINITIVO</b> |                  |                           |
| RISPOSTA INTEGRAZIONE GENERALE ID12 -<br>SICILIA                                  |   | <i>Codice</i><br>VIAG012S_F12                                       | <i>Rev</i><br>F1 | <i>Data</i><br>30/05/2012 |

## DESCRIZIONE DEL FABBRICATO

L'immobile in oggetto è prevalentemente destinato a: civile abitazione; si articola su due livelli ed è ubicato su un lotto di terreno della superficie di mq. 1.780 tra coperto e scoperto.

L'epoca di costruzione dell'immobile risale presumibilmente intorno all'anno 1980 ed in generale, ad oggi si presenta in un ottimo stato di conservazione e manutenzione.

L'accessibilità dall'esterno è garantita da un cancello pedonale e carrabile.

E' ubicato in zona semicentrale e in prossimità del mare, in una zona tipicamente turistica.

L'altezza è di circa 7 metri, la struttura portante è in cemento armato, con n. 2 piani fuori terra e da 1 piano interrato, la finitura esterna è in tinteggiatura, gli infissi sono in legno.

La recinzione è costituita da muratura.

La parte scoperta (corte) è sistemata a giardino ed è piantumata con siepi e piante ornamentali oltre a camminamenti pavimentati.

Le superfici relative al fabbricato, al giardino, ai balconi ecc. sono ricavate dal fotogrammetrico.

## RELAZIONE FOTOGRAFICA



FOTO VISTA EST

|   |   |   |                  |                           |
|---|---|---|------------------|---------------------------|
|  |  | <b>Ponte sullo Stretto di Messina</b><br><b>PROGETTO DEFINITIVO</b> |                  |                           |
| RISPOSTA INTEGRAZIONE GENERALE ID12 -<br>SICILIA                                  |   | <i>Codice</i><br>VIAG012S_F12                                       | <i>Rev</i><br>F1 | <i>Data</i><br>30/05/2012 |



FOTO VISTA NORD/E



FOTO VISTA OVEST

|   |   |   |                  |                           |
|---|---|---|------------------|---------------------------|
|  |  | <b>Ponte sullo Stretto di Messina</b><br><b>PROGETTO DEFINITIVO</b> |                  |                           |
| RISPOSTA INTEGRAZIONE GENERALE ID12 -<br>SICILIA                                  |   | <i>Codice</i><br>VIAG012S_F12                                       | <i>Rev</i><br>F1 | <i>Data</i><br>30/05/2012 |

|                                 |   |
|---------------------------------|---|
| <b>Codice</b>                   | <b>S51-S54</b>                                  |
| <b>Comune</b>                   | <b>Messina(ME)</b>                              |
| <b>Indirizzo</b>                | <b>Via Circuito, 192 (Residence Torre Faro)</b> |
| <b>Primo intestatario cat.:</b> | <b>Faranda Monica Giuseppina</b>                |
| <b>Tipologia</b>                | <b>Villa/Villino</b>                            |

#### **UBICAZIONE E DATI CATASTALI**

Destinazione prevalente: CIVILE ABITAZIONE;

Ubicazione: comune di MESSINA - VIA CIRCUITO, 192 (RESIDENCE TORRE FARO);

##### Dati Catasto Terreni:

Provincia di **Messina**;

Comune di **MESSINA**;

Foglio **46** mapp. **1535**;

superficie mq. **928,00**;

##### Dati Catasto Fabbricati:

Intestazione:

Foglio **46** mapp. **1535** sub **1**, Cat. A/7, cl. 7 cons. 5 VANI

FARANDA MONICA GIUSEPPINA nata il 12/10/1974 a MESSINA FRNMCG74R52F158L -  
 PROPRIETA' per 1000/1000

Intestazione:

Foglio **46** mapp. **1535** sub **2**, Cat. A/7, cl. 7 cons. 5 VANI

FARANDA GIUSEPPINA nata il 31/05/1979 a CALTANISSETTA FRNGPP79E71B429T -  
 PROPRIETA' per 1000/1000

#### **DESCRIZIONE DEL FABBRICATO**

L'immobile in oggetto è prevalentemente destinato a: civile abitazione composto da 2 unità immobiliari e 2 depositi; si articola su due livelli ed il fabbricato è ubicato su un lotto di terreno della superficie di mq. 928 tra coperto e scoperto.

L'epoca di costruzione dell'immobile risale presumibilmente intorno all'anno 1990 ed in generale,

|   |   |   |                  |                           |
|---|---|---|------------------|---------------------------|
|  |  | <b>Ponte sullo Stretto di Messina</b><br><b>PROGETTO DEFINITIVO</b> |                  |                           |
| RISPOSTA INTEGRAZIONE GENERALE ID12 -<br>SICILIA                                  |   | <i>Codice</i><br>VIAG012S_F12                                       | <i>Rev</i><br>F1 | <i>Data</i><br>30/05/2012 |

ad oggi si presenta in un ottimo stato di conservazione e manutenzione.

L'accessibilità dall'esterno è garantita da un cancello pedonale e carrabile.

E' ubicato in zona semicentrale e in prossimità del mare da cui è separato da una strada pubblica, in una zona tipicamente turistica.

L'altezza è di circa 7 metri, la struttura portante è in cemento armato, con n. 2 piani fuori terra, la finitura esterna è in tinteggiatura, gli infissi sono in legno.

La recinzione è costituita da muratura.

La parte scoperta (corte) è sistemata a giardino ed è piantumata con siepi e piante ornamentali oltre a camminamenti pavimentati.

Le superfici relative al fabbricato, al giardino, ai balconi ecc. sono ricavate dal fotogrammetrico.

## RELAZIONE FOTOGRAFICA



FOTO VISTA NORD

|   |   |   |                                   |
|---|---|---|-----------------------------------|
|  |  | <p align="center"><b>Ponte sullo Stretto di Messina</b><br/>PROGETTO DEFINITIVO</p> |                                   |
| <p align="center">RISPOSTA INTEGRAZIONE GENERALE ID12 -<br/>SICILIA</p>           | <p><i>Codice</i><br/>VIAG012S_F12</p>   | <p><i>Rev</i><br/>F1</p>  | <p><i>Data</i><br/>30/05/2012</p> |



FOTO VISTA SUD/E



FOTO VISTA SUD/O

|   |   |   |  |            |             |    |            |
|---|---|---|--|------------|-------------|----|------------|
|  |  | <b>Ponte sullo Stretto di Messina</b><br><b>PROGETTO DEFINITIVO</b> |  |            |             |    |            |
| RISPOSTA INTEGRAZIONE GENERALE ID12 -<br>SICILIA                                  |   | <i>Codice</i><br>VIAG012S_F12                                       | <table border="1" style="width: 100%; border-collapse: collapse;"> <tr> <td style="width: 50%; text-align: center;"><i>Rev</i></td> <td style="width: 50%; text-align: center;"><i>Data</i></td> </tr> <tr> <td style="text-align: center;">F1</td> <td style="text-align: center;">30/05/2012</td> </tr> </table> | <i>Rev</i> | <i>Data</i> | F1 | 30/05/2012 |
| <i>Rev</i>  | <i>Data</i>   |   |  |            |             |    |            |
| F1  | 30/05/2012  |   |  |            |             |    |            |

|                                 |                          |
|---------------------------------|--------------------------|
| <b>Codice</b>                   | <b>S55</b>               |
| <b>Comune</b>                   | <b>Messina(ME)</b>       |
| <b>Indirizzo</b>                | <b>Via Circuito, 192</b> |
| <b>Primo intestatario cat.:</b> | <b>Faranda Guido</b>     |
| <b>Tipologia</b>                | <b>Villa/Villino</b>     |

#### **UBICAZIONE E DATI CATASTALI**

Destinazione prevalente: CIVILE ABITAZIONE;

Ubicazione: comune di MESSINA – località RESIDENCE TORRE FARO - VIA CIRCUITO, 192;

##### Dati Catasto Terreni:

Provincia di **Messina**;

Comune di **MESSINA**;

Foglio **46** mapp. **1536**;

superficie mq. **930,00**;

##### Dati Catasto Fabbricati:

Intestazione:

Foglio **46** mapp. **1536** sub **1**, Cat. A/7, cl. 7 cons. 5,5 VANI

FARANDA GUIDO nata il 12/10/1952 a MESSINA FRNGDU52R52F158P - PROPRIETA'  
per 1000/1000

Intestazione:

Foglio **46** mapp. **1536** sub **2**, Cat. A/7, cl. 7 cons. 5 VANI

FARANDA LUIGI nato il 15/12/1950 a MESSINA FRNLGU50T15F158K - PROPRIETA'  
per 1000/1000

#### **DESCRIZIONE DEL FABBRICATO**

L'immobile in oggetto è prevalentemente destinato a: civile abitazione, composto da n. 2 unità immobiliari; si articola su due livelli ed il fabbricato è ubicato su un lotto di terreno della superficie di mq. 930 tra coperto e scoperto.

L'epoca di costruzione dell'immobile risale presumibilmente intorno all'anno 1990 ed in generale,



|   |   |   |                  |                           |
|---|---|---|------------------|---------------------------|
|  |  | <b>Ponte sullo Stretto di Messina</b><br><b>PROGETTO DEFINITIVO</b> |                  |                           |
| RISPOSTA INTEGRAZIONE GENERALE ID12 -<br>SICILIA                                  |   | <i>Codice</i><br>VIAG012S_F12                                       | <i>Rev</i><br>F1 | <i>Data</i><br>30/05/2012 |

ad oggi si presenta in un ottimo stato di conservazione e manutenzione.

L'accessibilità dall'esterno è garantita da un cancello pedonale e carrabile.

E' ubicato in zona semicentrale e in prossimità del mare, in una zona tipicamente turistica.

L'altezza è di circa 7 metri, la struttura portante è in cemento armato, con n. 2 piani fuori terra, la finitura esterna è in tinteggiatura, gli infissi sono in legno.

La recinzione è costituita da muratura.

La parte scoperta (corte) è sistemata a giardino ed è piantumata con siepi e piante ornamentali oltre a camminamenti pavimentati.

Le superfici relative al fabbricato, al giardino, ai balconi ecc. sono ricavate dal fotogrammetrico.

## RELAZIONE FOTOGRAFICA



FOTO VISTA NORD


|   |   |   |                                   |
|---|---|---|-----------------------------------|
|  |  | <p align="center"><b>Ponte sullo Stretto di Messina</b><br/>PROGETTO DEFINITIVO</p> |                                   |
| <p align="center">RISPOSTA INTEGRAZIONE GENERALE ID12 -<br/>SICILIA</p>           | <p><i>Codice</i><br/>VIAG012S_F12</p>   | <p><i>Rev</i><br/>F1</p>  | <p><i>Data</i><br/>30/05/2012</p> |



FOTO VISTA SUD/E



FOTO VISTA SUD/O

|   |   |  |   |
|---|---|--|---|
|  |  | <b>Ponte sullo Stretto di Messina</b><br>PROGETTO DEFINITIVO |   |
| RISPOSTA INTEGRAZIONE GENERALE ID12 -<br>SICILIA                                  |   | <i>Codice</i><br>VIAG012S_F12                                | <i>Rev</i><br>F1<br><i>Data</i><br>30/05/2012 |

|                                 |                         |
|---------------------------------|-------------------------|
| <b>Codice</b>                   | <b>S61</b>              |
| <b>Comune</b>                   | <b>Messina(ME)</b>      |
| <b>Indirizzo</b>                | <b>Via Circuito</b>     |
| <b>Primo intestatario cat.:</b> | <b>Cali' Anna Maria</b> |
| <b>Tipologia</b>                | <b>Hotel</b>            |

#### **UBICAZIONE E DATI CATASTALI**

Destinazione prevalente: ATTIVITA' PRODUTTIVE;

Ubicazione: comune di MESSINA - VIA CIRCUITO;

##### Dati Catasto Terreni:

Provincia di **Messina**;  
Comune di **MESSINA**;  
Foglio **46** mapp. **412**;  
superficie mq. **1.912,00**;

##### Dati Catasto Fabbricati:

Intestazione:

Foglio **46** mapp. **412** sub **3**, Cat. D/2, cl. 0 cons. 0

CALI' ANNA MARIA nata il 14/11/1940 a CATANIA CLANMR40S54C351K - PROPRIETA'  
per 3/9

VALORE ANGELA nata il 05/07/1970 a MESSINA VLRNGL70L45F158F - PROPRIETA'  
per 2/9

VALORE CARLO nato il 03/11/1972 a MESSINA VLRCRL72S03F158N - PROPRIETA'  
per 2/9

VALORE GINA nata il 25/10/1968 a MESSINA VLRGNI68R65F158M - PROPRIETA' per  
2/9

#### **DESCRIZIONE DEL FABBRICATO**

L'immobile in oggetto è prevalentemente destinato a: hotel; si articola su tre livelli ed il fabbricato è ubicato su un lotto di terreno della superficie di mq. 1.912 tra coperto e scoperto.

|   |   |   |                  |                           |
|---|---|---|------------------|---------------------------|
|  |  | <b>Ponte sullo Stretto di Messina</b><br><b>PROGETTO DEFINITIVO</b> |                  |                           |
| RISPOSTA INTEGRAZIONE GENERALE ID12 -<br>SICILIA                                  |   | <i>Codice</i><br>VIAG012S_F12                                       | <i>Rev</i><br>F1 | <i>Data</i><br>30/05/2012 |

L'epoca di costruzione dell'immobile risale presumibilmente intorno all'anno 1970 ed in generale, ad oggi si presenta in un degradato stato di conservazione e manutenzione.

L'accessibilità dall'esterno è garantita da un cancello pedonale e carrabile.

E' ubicato in zona semicentrale e in prossimità del mare da cui è separato da una strada pubblica, in una zona tipicamente turistica.

L'altezza è di circa 10 metri, la struttura portante è in cemento armato, con n. 3 piani fuori terra, la finitura esterna è in tinteggiatura, gli infissi sono in legno.

La recinzione è costituita da muratura.

La parte scoperta (corte) è incolta ed è piantumata con siepi e piante ornamentali oltre a camminamenti pavimentati.

Le superfici relative al fabbricato, al giardino, ai balconi ecc. sono ricavate dal fotogrammetrico.

#### RELAZIONE FOTOGRAFICA



FOTO VISTA EST


|   |   |   |                  |                           |
|---|---|---|------------------|---------------------------|
|  |  | <b>Ponte sullo Stretto di Messina</b><br><b>PROGETTO DEFINITIVO</b> |                  |                           |
| RISPOSTA INTEGRAZIONE GENERALE ID12 -<br>SICILIA                                  |   | <i>Codice</i><br>VIAG012S_F12                                       | <i>Rev</i><br>F1 | <i>Data</i><br>30/05/2012 |



FOTO VISTA EST



FOTO VISTA NORD/E



FOTO VISTA SUD



FOTO VISTA SUD/O

|   |   |   |                  |                           |
|---|---|---|------------------|---------------------------|
|  |  | <b>Ponte sullo Stretto di Messina</b><br><b>PROGETTO DEFINITIVO</b> |                  |                           |
| RISPOSTA INTEGRAZIONE GENERALE ID12 -<br>SICILIA                                  |   | <i>Codice</i><br>VIAG012S_F12                                       | <i>Rev</i><br>F1 | <i>Data</i><br>30/05/2012 |



FOTO VISTA EST



FOTO VISTA SUD/O

|   |   |   |                           |
|---|---|---|---------------------------|
|  |  | <b>Ponte sullo Stretto di Messina</b><br><b>PROGETTO DEFINITIVO</b> |                           |
| RISPOSTA INTEGRAZIONE GENERALE ID12 -<br>SICILIA                                  | <i>Codice</i><br>VIAG012S_F12   | <i>Rev</i><br>F1  | <i>Data</i><br>30/05/2012 |




FOTO VISTA NORD/E



|   |   |   |  |            |             |    |            |
|---|---|---|--|------------|-------------|----|------------|
|  |  | <b>Ponte sullo Stretto di Messina</b><br><b>PROGETTO DEFINITIVO</b> |  |            |             |    |            |
| RISPOSTA INTEGRAZIONE GENERALE ID12 -<br>SICILIA                                  |   | <i>Codice</i><br>VIAG012S_F12                                       | <table border="1" style="width: 100%; border-collapse: collapse;"> <tr> <td style="width: 50%;"><i>Rev</i></td> <td style="width: 50%;"><i>Data</i></td> </tr> <tr> <td style="text-align: center;">F1</td> <td style="text-align: center;">30/05/2012</td> </tr> </table> | <i>Rev</i> | <i>Data</i> | F1 | 30/05/2012 |
| <i>Rev</i>  | <i>Data</i>   |   |  |            |             |    |            |
| F1  | 30/05/2012  |   |  |            |             |    |            |

|                                 |                                     |
|---------------------------------|-------------------------------------|
| <b>Codice</b>                   | <b>S65-S56</b>                      |
| <b>Comune</b>                   | <b>Messina(ME)</b>                  |
| <b>Indirizzo</b>                | <b>Via Margi</b>                    |
| <b>Primo intestatario cat.:</b> | <b>Birindelli In Zoe Pizzimenti</b> |
| <b>Tipologia</b>                | <b>Fabbricato rurale</b>            |

#### **UBICAZIONE E DATI CATASTALI**

Destinazione prevalente: FABBRICATO RURALE;

Ubicazione: comune di MESSINA – località TORRE FARO - VIA MARGI;

#### Dati Catasto Terreni:

Provincia di **Messina**;

Comune di **MESSINA**;

Foglio **46** mapp. **56**;

superficie mq. **3.690,00**;

Intestazione:

Foglio **46** mapp. **56**

BIRINDELLI IN ZOE PIZZIMENTI nata il 17/04/1921 a PIOMBINO BRNZPZ21D57G687P - PROPRIETA' per 1/8

CURRO ANGELA FU PAOLO - USUFRUTTUARIO PARZIALE per 1000/1000

PIZZIMENTI FU FLAVIA GIUSEPPE nata il 23/07/1916 a MESSINA PZZFVF16L63F158T - COMPROPRIETARIO per 1000/1000

PIZZIMENTI FRANCESCA nata il 13/11/1908 a MESSINA PZZFNC08S53F158K - COMPROPRIETARIO per 1000/1000

PIZZIMENTI GIUSEPPE nato il 07/09/1944 a ROMA PZZGPP44P07H501Y - PROPRIETA' per 1/8

PIZZIMENTI NUNZIA FU GIUSEPPE - COMPROPRIETARIO per 1000/1000

PIZZIMENTI ROSARIA FU GIUSEPPE - COMPROPRIETARIO per 1000/1000

PIZZIMENTI SALVATORE FU GIUSEPPE nato il 03/10/1929 - COMPROPRIETARIO per 1000/1000

|   |   |   |                  |                           |
|---|---|---|------------------|---------------------------|
|  |  | <b>Ponte sullo Stretto di Messina</b><br><b>PROGETTO DEFINITIVO</b> |                  |                           |
| RISPOSTA INTEGRAZIONE GENERALE ID12 -<br>SICILIA                                  |   | <i>Codice</i><br>VIAG012S_F12                                       | <i>Rev</i><br>F1 | <i>Data</i><br>30/05/2012 |

## DESCRIZIONE DEL FABBRICATO

L'immobile in oggetto è prevalentemente destinato a: fabbricato rurale e tettoia; si articola su un livello ed è ubicato su un lotto di terreno della superficie di mq. 3.690 tra coperto e scoperto.

L'epoca di costruzione dell'immobile risale presumibilmente intorno all'anno 1980 ed in generale, ad oggi si presenta in un mediocre stato di conservazione e manutenzione.

L'accessibilità dall'esterno è garantita da un viale privato.

E' ubicato in zona semicentrale e in prossimità del mare, in una zona tipicamente turistica.

L'altezza è di circa 3 metri, la struttura portante è in muratura, con un piano fuori terra, la finitura esterna è in tinteggiatura, gli infissi sono in legno.

La recinzione è costituita da rete metallica.

La parte scoperta (corte) è sistemata a verde.

Le superfici relative al fabbricato, al giardino, ai balconi ecc. sono ricavate dal fotogrammetrico.

## RELAZIONE FOTOGRAFICA



FOTO VISTA NORD/O



|   |   |   |                  |                           |
|---|---|---|------------------|---------------------------|
|  |  | <b>Ponte sullo Stretto di Messina</b><br><b>PROGETTO DEFINITIVO</b> |                  |                           |
| RISPOSTA INTEGRAZIONE GENERALE ID12 -<br>SICILIA                                  |   | <i>Codice</i><br>VIAG012S_F12                                       | <i>Rev</i><br>F1 | <i>Data</i><br>30/05/2012 |



FOTO VISTA NORD/O



FOTO VISTA SUD/E

|   |   |   |                  |                           |
|---|---|---|------------------|---------------------------|
|  |  | <b>Ponte sullo Stretto di Messina</b><br><b>PROGETTO DEFINITIVO</b> |                  |                           |
| RISPOSTA INTEGRAZIONE GENERALE ID12 -<br>SICILIA                                  |   | <i>Codice</i><br>VIAG012S_F12                                       | <i>Rev</i><br>F1 | <i>Data</i><br>30/05/2012 |

|                                 |                                |
|---------------------------------|--------------------------------|
| <b>Codice</b>                   | <b>S70</b>                     |
| <b>Comune</b>                   | <b>Messina(ME)</b>             |
| <b>Indirizzo</b>                | <b>Via Margi</b>               |
| <b>Primo intestatario cat.:</b> | <b>Res. Margi</b>              |
| <b>Tipologia</b>                | <b>Palazzina(9/15) Alloggi</b> |

#### **UBICAZIONE E DATI CATASTALI**

Destinazione prevalente: CIVILE ABITAZIONE;

Ubicazione: comune di MESSINA - VIA MARGI;

##### Dati Catasto Terreni:

Provincia di **Messina**;

Comune di **MESSINA**;

Foglio **46** mapp. **1650**;

superficie mq. **2.970,00**;

Intestazione:

Foglio **46** mapp. **1650**

ENTE URBANO

#### **DESCRIZIONE DEL FABBRICATO**

L'immobile in oggetto è prevalentemente destinato a: civile abitazione (Residence Margi); si articola su due livelli ed è ubicato su un lotto di terreno della superficie di mq. 2.970 tra coperto e scoperto.

L'epoca di costruzione dell'immobile risale presumibilmente intorno all'anno 2010 ed in generale, ad oggi si presenta in un ottimo stato di conservazione e manutenzione.

L'accessibilità dall'esterno è garantita dal viale insistente sul lotto della stessa proprietà.

E' ubicato in zona semicentrale e in prossimità del mare, in una zona tipicamente turistica.

L'altezza è di circa 6 metri, la struttura portante è in cemento armato, con n. 2 piani fuori terra, la finitura esterna è in tinteggiatura, gli infissi sono in legno.

La recinzione è costituita da muratura.

|   |   |   |                  |                           |
|---|---|---|------------------|---------------------------|
|  |  | <b>Ponte sullo Stretto di Messina</b><br><b>PROGETTO DEFINITIVO</b> |                  |                           |
| RISPOSTA INTEGRAZIONE GENERALE ID12 -<br>SICILIA                                  |   | <i>Codice</i><br>VIAG012S_F12                                       | <i>Rev</i><br>F1 | <i>Data</i><br>30/05/2012 |

La parte scoperta (corte) è sistemata a giardino ed è piantumata con siepi e piante ornamentali oltre a camminamenti pavimentati.

Le superfici relative al fabbricato, al giardino, ai balconi ecc. sono ricavate dal fotogrammetrico.

### RELAZIONE FOTOGRAFICA



FOTO VISTA LATO OVEST

|   |   |   |                  |                           |
|---|---|---|------------------|---------------------------|
|  |  | <b>Ponte sullo Stretto di Messina</b><br><b>PROGETTO DEFINITIVO</b> |                  |                           |
| RISPOSTA INTEGRAZIONE GENERALE ID12 -<br>SICILIA                                  |   | <i>Codice</i><br>VIAG012S_F12                                       | <i>Rev</i><br>F1 | <i>Data</i><br>30/05/2012 |



FOTO VISTA LATO SUD/OVEST



FOTO VISTA LATO SUD

|   |   |   |                           |  |
|---|---|---|---------------------------|--|
|  |  | <b>Ponte sullo Stretto di Messina</b><br><b>PROGETTO DEFINITIVO</b> |                           |  |
| RISPOSTA INTEGRAZIONE GENERALE ID12 -<br>SICILIA                                  | <i>Codice</i><br>VIAG012S_F12   | <i>Rev</i><br>F1  | <i>Data</i><br>30/05/2012 |  |



FOTO VISTA LATO SUD



FOTO VISTA LATO EST

|   |   |   |  |            |             |    |            |
|---|---|---|--|------------|-------------|----|------------|
|  |  | <b>Ponte sullo Stretto di Messina</b><br><b>PROGETTO DEFINITIVO</b> |  |            |             |    |            |
| RISPOSTA INTEGRAZIONE GENERALE ID12 -<br>SICILIA                                  |   | <i>Codice</i><br>VIAG012S_F12                                       | <table border="1" style="width: 100%; border-collapse: collapse;"> <tr> <td style="width: 50%;"><i>Rev</i></td> <td style="width: 50%;"><i>Data</i></td> </tr> <tr> <td style="text-align: center;">F1</td> <td style="text-align: center;">30/05/2012</td> </tr> </table> | <i>Rev</i> | <i>Data</i> | F1 | 30/05/2012 |
| <i>Rev</i>  | <i>Data</i>   |   |  |            |             |    |            |
| F1  | 30/05/2012  |   |  |            |             |    |            |

|                                 |   |
|---------------------------------|---|
| <b>Codice</b>                   | <b>S74-S75</b>                                  |
| <b>Comune</b>                   | <b>Messina(ME)</b>                              |
| <b>Indirizzo</b>                | <b>Via Circuito, 192 (Residence Torre Faro)</b> |
| <b>Primo intestatario cat.:</b> | <b>Faranda Chiara</b>                           |
| <b>Tipologia</b>                | <b>Civile Abitazione</b>                        |

#### UBICAZIONE E DATI CATASTALI

Destinazione prevalente: CIVILE ABITAZIONE;

Ubicazione: comune di MESSINA - VIA CIRCUITO, 192 (RESIDENCE TORRE FARO);

##### Dati Catasto Terreni:

Provincia di **Messina**;

Comune di **MESSINA**;

Foglio **46** mapp. **1002-1488**;

superficie mq. **935,00**;

Intestazione:

Foglio **46** mapp. **1002**

ENTE URBANO

Intestazione:

Foglio **46** mapp. **1488**

FARANDA LAURA nata il 08/07/1984 a MESSINA FRNLRA84L48F158S - PROPRIETA'  
per 1/1

##### Dati Catasto Fabbricati:

Intestazione:

Foglio **46** mapp. **1002** sub **1**, Cat. A/7, cl. 9 cons. 7,

FARANDA CHIARA nata il 22/01/1983 a MESSINA FRNCHR83A62F158T - PROPRIETA'  
per 1/1

Intestazione:

Foglio **46** mapp. **1002** sub **2**, Cat. A/7, cl. 9 cons. 7,5

FARANDA LAURA nata il 08/07/1984 a MESSINA FRNLRA84L48F158S - PROPRIETA'



|   |   |   |                  |                           |
|---|---|---|------------------|---------------------------|
|  |  | <b>Ponte sullo Stretto di Messina</b><br><b>PROGETTO DEFINITIVO</b> |                  |                           |
| RISPOSTA INTEGRAZIONE GENERALE ID12 -<br>SICILIA                                  |   | <i>Codice</i><br>VIAG012S_F12                                       | <i>Rev</i><br>F1 | <i>Data</i><br>30/05/2012 |

per 1/1

## DESCRIZIONE DEL FABBRICATO

L'immobile in oggetto è prevalentemente destinato a: civile abitazione, composto da n. due unità immobiliari, gazebo; si articola su due livelli ed è ubicato su un lotto di terreno della superficie di mq. 935 tra coperto e scoperto.

L'epoca di costruzione dell'immobile risale presumibilmente intorno all'anno 1990 ed in generale, ad oggi si presenta in un ottimo stato di conservazione e manutenzione.

L'accessibilità dall'esterno è garantita da un cancello pedonale e carrabile.

E' ubicato in zona semicentrale e in prossimità del mare, in una zona tipicamente turistica.

L'altezza è di circa 6 metri, la struttura portante è in cemento armato, con n. 2 piani fuori terra e da 1 piano interrato, la finitura esterna è in tinteggiatura, gli infissi sono in legno.

La recinzione è costituita da muratura.

La parte scoperta (corte) è sistemata a giardino ed è piantumata con siepi e piante ornamentali oltre a camminamenti pavimentati.

Le superfici relative al fabbricato, al giardino, ai balconi ecc. sono ricavate dal fotogrammetrico.

## RELAZIONE FOTOGRAFICA



FOTO VISTA LATO S/E

|   |   |   |                  |                           |
|---|---|---|------------------|---------------------------|
|  |  | <b>Ponte sullo Stretto di Messina</b><br><b>PROGETTO DEFINITIVO</b> |                  |                           |
| RISPOSTA INTEGRAZIONE GENERALE ID12 -<br>SICILIA                                  |   | <i>Codice</i><br>VIAG012S_F12                                       | <i>Rev</i><br>F1 | <i>Data</i><br>30/05/2012 |



FOTO VISTA LATO S/O



FOTO VISTA LATO N/O

|   |   |   |                           |
|---|---|---|---------------------------|
|  |  | <b>Ponte sullo Stretto di Messina</b><br><b>PROGETTO DEFINITIVO</b> |                           |
| RISPOSTA INTEGRAZIONE GENERALE ID12 -<br>SICILIA                                  | <i>Codice</i><br>VIAG012S_F12   | <i>Rev</i><br>F1  | <i>Data</i><br>30/05/2012 |



FOTO VISTA LATO N/E

|   |   |  |   |
|---|---|--|---|
|  |  | <b>Ponte sullo Stretto di Messina</b><br>PROGETTO DEFINITIVO |   |
| RISPOSTA INTEGRAZIONE GENERALE ID12 -<br>SICILIA                                  |   | <i>Codice</i><br>VIAG012S_F12                                | <i>Rev</i><br>F1<br><i>Data</i><br>30/05/2012 |

|                                 |  |
|---------------------------------|--|
| <b>Codice</b>                   | <b>S82</b>                               |
| <b>Comune</b>                   | <b>Messina(ME)</b>                       |
| <b>Indirizzo</b>                | <b>Via Margi</b>                         |
| <b>Primo intestatario cat.:</b> | <b>Caroniti Dario nato il 04/05/1967</b> |
| <b>Tipologia</b>                | <b>Fabbricato in disuso</b>              |

#### **UBICAZIONE E DATI CATASTALI**

Destinazione prevalente: RUDERE;

Ubicazione: comune di MESSINA - VIA MARGI;

##### Dati Catasto Terreni:

Provincia di **Messina**;

Comune di **MESSINA**;

Foglio **46** mapp. **59**;

superficie mq. **120,00**;

##### Dati Catasto Fabbricati:

Intestazione:

Foglio **46** mapp. **59** sub **1**, Cat. A/4, cl. 13 cons. 3

CARONITI DARIO NATO IL 04/05/1967 - PROPRIETA' per 1/4

CARONITI MARIA ANNA NATA IL 20/09/1949 - PROPRIETA' per 1/4

CARONITI MARINA NATA IL 23/06/1962 - PROPRIETA' per 1/4

CARONITI SALVATORE NATO IL 01/12/1963 - PROPRIETA' per 1/4

FLERES ANNA MARIA NATA IL 11/01/1927 - USUFRUTTO per 1000/1000

Intestazione:

Foglio **46** mapp. **59** sub **2**, Cat. A/4, cl. 13 cons. 2,5

CARONITI DARIO NATO IL 04/05/1967 - PROPRIETA' per 1/4

CARONITI MARIA ANNA NATA IL 20/09/1949 - PROPRIETA' per 1/4

CARONITI MARINA NATA IL 23/06/1962 - PROPRIETA' per 1/4

CARONITI SALVATORE NATO IL 01/12/1963 - PROPRIETA' per 1/4

FLERES ANNA MARIA NATA IL 11/01/1927 - USUFRUTTO per 1000/1000

|   |   |   |                  |                           |
|---|---|---|------------------|---------------------------|
|  |  | <b>Ponte sullo Stretto di Messina</b><br><b>PROGETTO DEFINITIVO</b> |                  |                           |
| RISPOSTA INTEGRAZIONE GENERALE ID12 -<br>SICILIA                                  |   | <i>Codice</i><br>VIAG012S_F12                                       | <i>Rev</i><br>F1 | <i>Data</i><br>30/05/2012 |

## DESCRIZIONE DEL FABBRICATO

L'immobile in oggetto è prevalentemente destinato a: abitazione in disuso; si articola su un livello ed è ubicato su un lotto di terreno della superficie di mq. 120 tra coperto e scoperto.

L'epoca di costruzione dell'immobile risale presumibilmente intorno all'anno 1920 ed in generale, ad oggi si presenta in un degradato stato di conservazione e manutenzione.

L'accessibilità dall'esterno avviene direttamente dalla strada pubblica.

E' ubicato in zona semicentrale e in prossimità del mare, in una zona tipicamente turistica.

L'altezza è di circa 3 metri, la struttura portante è in muratura, con un piano fuori terra, la finitura esterna è in grezzo, gli infissi sono in legno.

La recinzione è costituita da muratura.

La parte scoperta (corte) è incolta.

Le superfici relative al fabbricato, ecc. sono ricavate dal fotogrammetrico.

## RELAZIONE FOTOGRAFICA





FOTO VISTA LATO S/O

|   |   |   |                           |  |
|---|---|---|---------------------------|--|
|  |  | <b>Ponte sullo Stretto di Messina</b><br><b>PROGETTO DEFINITIVO</b> |                           |  |
| RISPOSTA INTEGRAZIONE GENERALE ID12 -<br>SICILIA                                  | <i>Codice</i><br>VIAG012S_F12   | <i>Rev</i><br>F1  | <i>Data</i><br>30/05/2012 |  |



FOTO VISTA LATO S/E

|   |   |   |  |            |             |    |            |
|---|---|---|--|------------|-------------|----|------------|
|  |  | <b>Ponte sullo Stretto di Messina</b><br><b>PROGETTO DEFINITIVO</b> |  |            |             |    |            |
| RISPOSTA INTEGRAZIONE GENERALE ID12 -<br>SICILIA                                  |   | <i>Codice</i><br>VIAG012S_F12                                       | <table border="1" style="width: 100%; border-collapse: collapse;"> <tr> <td style="width: 50%;"><i>Rev</i></td> <td style="width: 50%;"><i>Data</i></td> </tr> <tr> <td style="text-align: center;">F1</td> <td style="text-align: center;">30/05/2012</td> </tr> </table> | <i>Rev</i> | <i>Data</i> | F1 | 30/05/2012 |
| <i>Rev</i>  | <i>Data</i>   |   |  |            |             |    |            |
| F1  | 30/05/2012  |   |  |            |             |    |            |

|                                 |  |
|---------------------------------|--|
| <b>Codice</b>                   | <b>S86</b>                                     |
| <b>Comune</b>                   | <b>Messina(ME)</b>                             |
| <b>Indirizzo</b>                | <b>Via Circuito,192 (Residence Torre Faro)</b> |
| <b>Primo intestatario cat.:</b> | <b>Gilberto Santi</b>                          |
| <b>Tipologia</b>                | <b>Villa/Villino</b>                           |

#### **UBICAZIONE E DATI CATASTALI**

Destinazione prevalente: CIVILE ABITAZIONE;

Ubicazione: comune di MESSINA – località TORRE FARO - VIA CIRCUITO,192 (RESIDENCE TORRE FARO);

##### Dati Catasto Terreni:

Provincia di **Messina**;  
Comune di **MESSINA**;  
Foglio **46** mapp. **1521**;  
superficie mq. **967,00**;

##### Dati Catasto Fabbricati:

Intestazione:

Foglio **46** mapp. **1521** sub **1**, Cat. A/7, cl. 7 cons. 6.5 VANI

GILIBERTO SANTI nato il 08/03/1963 a MESSINA GLBSNT63C08F158Y - PROPRIETA' per 1/1

Intestazione:



Foglio **46** mapp. **1521** sub **2**, Cat. A/7, cl. 7 cons. 7 VANI

SALEMME ENRICO nato il 15/09/1960 a MESSINA SLMNRC60P15F158V - PROPRIETA' per 1/2

SIRACUSANO DANIELA nata il 02/03/1963 a MESSINA SRCDNL63C42F158Z - PROPRIETA' per 1/2

#### **DESCRIZIONE DEL FABBRICATO**

L'immobile in oggetto è prevalentemente destinato a: civile abitazione; si articola su livelli ed il

|   |   |   |                  |                           |
|---|---|---|------------------|---------------------------|
|  |  | <b>Ponte sullo Stretto di Messina</b><br><b>PROGETTO DEFINITIVO</b> |                  |                           |
| RISPOSTA INTEGRAZIONE GENERALE ID12 -<br>SICILIA                                  |   | <i>Codice</i><br>VIAG012S_F12                                       | <i>Rev</i><br>F1 | <i>Data</i><br>30/05/2012 |

fabbricato è ubicato su un lotto di terreno della superficie di mq. 967 tra coperto e scoperto.

L'epoca di costruzione dell'immobile risale presumibilmente intorno all'anno 1990 ed in generale, ad oggi si presenta in un ottimo stato di conservazione e manutenzione.

L'accessibilità dall'esterno è garantita da un cancello pedonale e carrabile.

E' ubicato in zona semicentrale e in prossimità del mare, in una zona tipicamente turistica.

L'altezza è di circa 6 metri, la struttura portante è in cemento armato, con n. 1 piani fuori terra, la finitura esterna è in tinteggiatura, gli infissi sono in legno.

La recinzione è costituita da muratura.

La parte scoperta (corte) è sistemata a giardino ed è piantumata con siepi e piante ornamentali oltre a camminamenti pavimentati.

Le superfici relative al fabbricato, al giardino, ai balconi ecc. sono ricavate dal fotogrammetrico.

#### RELAZIONE FOTOGRAFICA



FOTO VISTA NORD/E






FOTO VISTA SUD/O



FOTO VISTA SUD/E

|   |   |   |  |            |             |    |            |
|---|---|---|--|------------|-------------|----|------------|
|  |  | <b>Ponte sullo Stretto di Messina</b><br><b>PROGETTO DEFINITIVO</b> |  |            |             |    |            |
| RISPOSTA INTEGRAZIONE GENERALE ID12 -<br>SICILIA                                  |   | <i>Codice</i><br>VIAG012S_F12                                       | <table border="1" style="width: 100%; border-collapse: collapse;"> <tr> <td style="width: 50%;"><i>Rev</i></td> <td style="width: 50%;"><i>Data</i></td> </tr> <tr> <td style="text-align: center;">F1</td> <td style="text-align: center;">30/05/2012</td> </tr> </table> | <i>Rev</i> | <i>Data</i> | F1 | 30/05/2012 |
| <i>Rev</i>  | <i>Data</i>   |   |  |            |             |    |            |
| F1  | 30/05/2012  |   |  |            |             |    |            |

|                                 |  |
|---------------------------------|--|
| <b>Codice</b>                   | <b>S87</b>                                     |
| <b>Comune</b>                   | <b>Messina(ME)</b>                             |
| <b>Indirizzo</b>                | <b>Via Circuito,192 (Residence Torre Faro)</b> |
| <b>Primo intestatario cat.:</b> | <b>D'Amico Concetta Ornella Maria</b>          |
| <b>Tipologia</b>                | <b>Villa/Villino</b>                           |

#### **UBICAZIONE E DATI CATASTALI**

Destinazione prevalente: CIVILE ABITAZIONE;

Ubicazione: comune di MESSINA – località TORRE FARO - VIA CIRCUITO,192 (RESIDENCE TORRE FARO);

##### Dati Catasto Terreni:

Provincia di **Messina**;  
Comune di **MESSINA**;  
Foglio **46** mapp. **1523**;  
superficie mq. **425,00**;

##### Dati Catasto Fabbricati:

Intestazione:  
Foglio **46** mapp. **1523**, Cat. A/7, cl. 7 cons. 5,5 VANI  
D'AMICO CONCETTA ORNELLA MARIA nata il 05/12/1980 a MESSINA  
DMCRL80T45F158F - PROPRIETA' per 1/1

#### **DESCRIZIONE DEL FABBRICATO**

L'immobile in oggetto è prevalentemente destinato a: civile abitazione; si articola su due livelli ed è ubicato su un lotto di terreno della superficie di mq. 425 tra coperto e scoperto.

L'epoca di costruzione dell'immobile risale presumibilmente intorno all'anno 2000 ed in generale, ad oggi si presenta in un ottimo stato di conservazione e manutenzione.

L'accessibilità dall'esterno è garantita da un cancello pedonale e carrabile.

E' ubicato in zona semicentrale e in prossimità del mare da cui è separato da una strada pubblica, in una zona tipicamente turistica.

|   |   |   |                  |                           |
|---|---|---|------------------|---------------------------|
|  |  | <b>Ponte sullo Stretto di Messina</b><br><b>PROGETTO DEFINITIVO</b> |                  |                           |
| RISPOSTA INTEGRAZIONE GENERALE ID12 -<br>SICILIA                                  |   | <i>Codice</i><br>VIAG012S_F12                                       | <i>Rev</i><br>F1 | <i>Data</i><br>30/05/2012 |

L'altezza è di circa 5 metri, la struttura portante è in cemento armato, con n. 2 piani fuori terra, la finitura esterna è in tinteggiatura, gli infissi sono in legno.

La recinzione è costituita da muratura.

La parte scoperta (corte) è sistemata a giardino ed è piantumata con siepi e piante ornamentali oltre a camminamenti pavimentati.

Le superfici relative al fabbricato, al giardino, ai balconi ecc. sono ricavate dal fotogrammetrico.

### RELAZIONE FOTOGRAFICA



FOTO VISTA SUD/E

|   |   |   |                  |                           |
|---|---|---|------------------|---------------------------|
|  |  | <b>Ponte sullo Stretto di Messina</b><br><b>PROGETTO DEFINITIVO</b> |                  |                           |
| RISPOSTA INTEGRAZIONE GENERALE ID12 -<br>SICILIA                                  |   | <i>Codice</i><br>VIAG012S_F12                                       | <i>Rev</i><br>F1 | <i>Data</i><br>30/05/2012 |




FOTO VISTA NORD/O

|   |   |   |   |            |             |    |            |
|---|---|---|---|------------|-------------|----|------------|
|  |  | <b>Ponte sullo Stretto di Messina</b><br><b>PROGETTO DEFINITIVO</b> |   |            |             |    |            |
| RISPOSTA INTEGRAZIONE GENERALE ID12 -<br>SICILIA                                  |   | <i>Codice</i><br>VIAG012S_F12                                       | <table border="1" style="width: 100%;"> <tr> <td style="width: 50%;"><i>Rev</i></td> <td style="width: 50%;"><i>Data</i></td> </tr> <tr> <td style="text-align: center;">F1</td> <td style="text-align: center;">30/05/2012</td> </tr> </table> | <i>Rev</i> | <i>Data</i> | F1 | 30/05/2012 |
| <i>Rev</i>  | <i>Data</i>   |   |   |            |             |    |            |
| F1  | 30/05/2012  |   |   |            |             |    |            |

|                                 |  |
|---------------------------------|--|
| <b>Codice</b>                   | <b>S88</b>   |
| <b>Comune</b>                   | <b>Messina(ME)</b>   |
| <b>Indirizzo</b>                | <b>Via Circuito,137 (Residence Torre Faro)</b>   |
| <b>Primo intestatario cat.:</b> | <b>SO.L.E.R. S.P.A. Societa' Lavori Ediliresidenziali</b><br><b>Via S. Cecilia is. 115 messina</b> |
| <b>Tipologia</b>                | <b>Cabina Enel</b>   |

#### **UBICAZIONE E DATI CATASTALI**

Destinazione prevalente: CABINA ENEL;

Ubicazione: comune di MESSINA – località TORRE FARO - VIA CIRCUITO,137 (RESIDENCE TORRE FARO);

##### Dati Catasto Terreni:

Provincia di **Messina**;

Comune di **MESSINA**;

Foglio **46** mapp. **1015**;

superficie mq. **62,00**;

##### Dati Catasto Fabbricati:

Intestazione:

Foglio **46** mapp. **1015**, Cat. C/2, cl. 2 cons. 16 MQ

SO.L.E.R. S.P.A. SOCIETA' LAVORI EDILIRESIDENZIALI VIA S. CECILIA IS. 115  
MESSINA - PROPRIETA' per 1000/1000

#### **DESCRIZIONE DEL FABBRICATO**

L'immobile in oggetto è prevalentemente destinato a: cabina enel a servizio del residence Torre Faro; si articola su un livello ed è ubicato su un lotto di terreno della superficie di mq. 62 tra coperto e scoperto.

L'epoca di costruzione dell'immobile risale presumibilmente intorno all'anno 1980 ed in generale, ad oggi si presenta in un ottimo stato di conservazione e manutenzione.

L'accessibilità dall'esterno è garantita da un cancello pedonale e carrabile.

E' ubicato in zona semicentrale e in prossimità del mare da cui è separato da una strada pubblica,

|   |   |   |                  |                           |
|---|---|---|------------------|---------------------------|
|  |  | <b>Ponte sullo Stretto di Messina</b><br><b>PROGETTO DEFINITIVO</b> |                  |                           |
| RISPOSTA INTEGRAZIONE GENERALE ID12 -<br>SICILIA                                  |   | <i>Codice</i><br>VIAG012S_F12                                       | <i>Rev</i><br>F1 | <i>Data</i><br>30/05/2012 |

in una zona tipicamente turistica.

L'altezza è di circa 3 metri, la struttura portante è in cemento armato, con un piano fuori terra, la finitura esterna è in tinteggiatura, gli infissi sono in ferro.

La recinzione è costituita da muratura.

Le superfici relative al fabbricato, ecc. sono ricavate dal fotogrammetrico.

### RELAZIONE FOTOGRAFICA



FOTO VISTA SUD



FOTO VISTA SUD/E



FOTO VISTA SUD/O

|   |   |   |  |            |             |    |            |
|---|---|---|--|------------|-------------|----|------------|
|  |  | <b>Ponte sullo Stretto di Messina</b><br><b>PROGETTO DEFINITIVO</b> |  |            |             |    |            |
| RISPOSTA INTEGRAZIONE GENERALE ID12 -<br>SICILIA                                  |   | <i>Codice</i><br>VIAG012S_F12                                       | <table border="1" style="width: 100%; border-collapse: collapse;"> <tr> <td style="width: 50%; text-align: center;"><i>Rev</i></td> <td style="width: 50%; text-align: center;"><i>Data</i></td> </tr> <tr> <td style="text-align: center;">F1</td> <td style="text-align: center;">30/05/2012</td> </tr> </table> | <i>Rev</i> | <i>Data</i> | F1 | 30/05/2012 |
| <i>Rev</i>  | <i>Data</i>   |   |  |            |             |    |            |
| F1  | 30/05/2012  |   |  |            |             |    |            |

|                                 |                          |
|---------------------------------|--------------------------|
| <b>Codice</b>                   | <b>S89</b>               |
| <b>Comune</b>                   | <b>Messina(ME)</b>       |
| <b>Indirizzo</b>                | <b>Via Circuito, 192</b> |
| <b>Primo intestatario cat.:</b> | <b>Oteri Marco</b>       |
| <b>Tipologia</b>                | <b>Villa/Villino</b>     |

#### **UBICAZIONE E DATI CATASTALI**

Destinazione prevalente: CIVILE ABITAZIONE;

Ubicazione: comune di MESSINA – località TORRE FARO - VIA CIRCUITO,192;

##### Dati Catasto Terreni:

Provincia di **Messina**;

Comune di **MESSINA**;

Foglio **46** mapp. **1528**;

superficie mq. **444,00**;

##### Dati Catasto Fabbricati:

Intestazione:

Foglio **46** mapp. **1528**, Cat. A/7, cl. 8 cons. 7,5 VANI

OTERI MARCO nato il 01/01/2001 a MESSINA TROMRC01A01F158S - proprietà per 1/1

#### **DESCRIZIONE DEL FABBRICATO**

L'immobile in oggetto è prevalentemente destinato a: civile abitazione; si articola su due livelli ed è ubicato su un lotto di terreno della superficie di mq. 444 tra coperto e scoperto.

L'epoca di costruzione dell'immobile risale presumibilmente intorno all'anno 2000 ed in generale, ad oggi si presenta in un ottimo stato di conservazione e manutenzione.

L'accessibilità dall'esterno è garantita da un cancello pedonale e carrabile.

E' ubicato in zona semicentrale e in prossimità del mare da cui è separato da una strada pubblica, in una zona tipicamente turistica.

L'altezza è di circa 5 metri, la struttura portante è in cemento armato, con n. 2 piani fuori terra, la finitura esterna è in tinteggiatura, gli infissi sono in legno.



|   |   |   |                  |                           |
|---|---|---|------------------|---------------------------|
|  |  | <b>Ponte sullo Stretto di Messina</b><br><b>PROGETTO DEFINITIVO</b> |                  |                           |
| RISPOSTA INTEGRAZIONE GENERALE ID12 -<br>SICILIA                                  |   | <i>Codice</i><br>VIAG012S_F12                                       | <i>Rev</i><br>F1 | <i>Data</i><br>30/05/2012 |

La recinzione è costituita da muratura.

La parte scoperta (corte) è sistemata a giardino ed è piantumata con siepi e piante ornamentali oltre a camminamenti pavimentati.

Le superfici relative al fabbricato, al giardino, ai balconi ecc. sono ricavate dal fotogrammetrico.

### RELAZIONE FOTOGRAFICA



FOTO VISTA SUD/O

|   |   |   |                  |                           |
|---|---|---|------------------|---------------------------|
|  |  | <b>Ponte sullo Stretto di Messina</b><br><b>PROGETTO DEFINITIVO</b> |                  |                           |
| RISPOSTA INTEGRAZIONE GENERALE ID12 -<br>SICILIA                                  |   | <i>Codice</i><br>VIAG012S_F12                                       | <i>Rev</i><br>F1 | <i>Data</i><br>30/05/2012 |




FOTO VISTA SUD/E

|   |   |   |  |            |             |    |            |
|---|---|---|--|------------|-------------|----|------------|
|  |  | <b>Ponte sullo Stretto di Messina</b><br><b>PROGETTO DEFINITIVO</b> |  |            |             |    |            |
| RISPOSTA INTEGRAZIONE GENERALE ID12 -<br>SICILIA                                  |   | <i>Codice</i><br>VIAG012S_F12                                       | <table border="1" style="width: 100%; border-collapse: collapse;"> <tr> <td style="width: 50%; text-align: center;"><i>Rev</i></td> <td style="width: 50%; text-align: center;"><i>Data</i></td> </tr> <tr> <td style="text-align: center;">F1</td> <td style="text-align: center;">30/05/2012</td> </tr> </table> | <i>Rev</i> | <i>Data</i> | F1 | 30/05/2012 |
| <i>Rev</i>  | <i>Data</i>   |   |  |            |             |    |            |
| F1  | 30/05/2012  |   |  |            |             |    |            |

|                                 |   |
|---------------------------------|---|
| <b>Codice</b>                   | <b>S91</b>                                      |
| <b>Comune</b>                   | <b>Messina(ME)</b>                              |
| <b>Indirizzo</b>                | <b>Via Circuito, 192 (Residence Torre Faro)</b> |
| <b>Primo intestatario cat.:</b> | <b>Faranda Vincenzo</b>                         |
| <b>Tipologia</b>                | <b>Villa/Villino</b>                            |

#### **UBICAZIONE E DATI CATASTALI**

Destinazione prevalente: CIVILE ABITAZIONE;

Ubicazione: comune di MESSINA – località TORRE FARO - VIA CIRCUITO, 192 (RESIDENCE TORRE FARO);

##### Dati Catasto Terreni:

Provincia di **Messina**;  
Comune di **MESSINA**;  
Foglio **46** mapp. **1001**;  
superficie mq. **569,00**;

##### Dati Catasto Fabbricati:

Intestazione:

Foglio **46** mapp. **1001** sub **1**, Cat. A/7, cl. 9 cons. 7 VANI

FARANDA VINCENZO nato il 23/03/1947 a MESSINA FRNVCN47C23F158S - PROPRIETA' per 1000/1000

Intestazione:

Foglio **46** mapp. **1001** sub **2**, Cat. A/7, cl. 9 cons. 7 VANI

FARANDA ATTILIO nato il 02/10/1948 a MESSINA FRNTTL48R02F158X - PROPRIETA' per 1000/1000

#### **DESCRIZIONE DEL FABBRICATO**

L'immobile in oggetto è prevalentemente destinato a: civile abitazione composto da due unità immobiliari; si articola su due livelli ed è ubicato su un lotto di terreno della superficie di mq. 569 tra coperto e scoperto.

|   |   |   |                  |                           |
|---|---|---|------------------|---------------------------|
|  |  | <b>Ponte sullo Stretto di Messina</b><br><b>PROGETTO DEFINITIVO</b> |                  |                           |
| RISPOSTA INTEGRAZIONE GENERALE ID12 -<br>SICILIA                                  |   | <i>Codice</i><br>VIAG012S_F12                                       | <i>Rev</i><br>F1 | <i>Data</i><br>30/05/2012 |

L'epoca di costruzione dell'immobile risale presumibilmente intorno all'anno 1990 ed in generale, ad oggi si presenta in un ottimo stato di conservazione e manutenzione.

L'accessibilità dall'esterno è garantita da un cancello pedonale e carrabile.

E' ubicato in zona semicentrale e in prossimità del mare da cui è separato da una strada pubblica, in una zona tipicamente turistica.

L'altezza è di circa 7 metri, la struttura portante è in cemento armato, con n. 2 piani fuori terra e da 1 piano interrato, la finitura esterna è in tinteggiatura, gli infissi sono in legno.

La recinzione è costituita da muratura.

La parte scoperta (corte) è sistemata a giardino ed è piantumata con siepi e piante ornamentali oltre a camminamenti pavimentati.

Le superfici relative al fabbricato, al giardino, ai balconi ecc. sono ricavate dal fotogrammetrico.

#### RELAZIONE FOTOGRAFICA



FOTO VISTA SUD/E


|   |   |   |                  |                           |
|---|---|---|------------------|---------------------------|
|  |  | <b>Ponte sullo Stretto di Messina</b><br><b>PROGETTO DEFINITIVO</b> |                  |                           |
| RISPOSTA INTEGRAZIONE GENERALE ID12 -<br>SICILIA                                  |   | <i>Codice</i><br>VIAG012S_F12                                       | <i>Rev</i><br>F1 | <i>Data</i><br>30/05/2012 |



FOTO VISTA SUD/O

|   |   |   |  |            |             |    |            |
|---|---|---|--|------------|-------------|----|------------|
|  |  | <b>Ponte sullo Stretto di Messina</b><br><b>PROGETTO DEFINITIVO</b> |  |            |             |    |            |
| RISPOSTA INTEGRAZIONE GENERALE ID12 -<br>SICILIA                                  |   | <i>Codice</i><br>VIAG012S_F12                                       | <table border="1" style="width: 100%; border-collapse: collapse;"> <tr> <td style="width: 50%;"><i>Rev</i></td> <td style="width: 50%;"><i>Data</i></td> </tr> <tr> <td style="text-align: center;">F1</td> <td style="text-align: center;">30/05/2012</td> </tr> </table> | <i>Rev</i> | <i>Data</i> | F1 | 30/05/2012 |
| <i>Rev</i>  | <i>Data</i>   |   |  |            |             |    |            |
| F1  | 30/05/2012  |   |  |            |             |    |            |

|                                 |                        |
|---------------------------------|------------------------|
| <b>Codice</b>                   | <b>S92</b>             |
| <b>Comune</b>                   | <b>Messina(ME)</b>     |
| <b>Indirizzo</b>                | <b>Via Margi</b>       |
| <b>Primo intestatario cat.:</b> | <b>Maggio Antonino</b> |
| <b>Tipologia</b>                | <b>Villa/Villino</b>   |

#### **UBICAZIONE E DATI CATASTALI**

Destinazione prevalente: CIVILE ABITAZIONE;

Ubicazione: comune di MESSINA - VIA MARGI;

##### Dati Catasto Terreni:

Provincia di **Messina**;  
 Comune di **MESSINA**;  
 Foglio **46** mapp. **60**;  
 superficie mq. **412,00**;

##### Dati Catasto Fabbricati:

Intestazione:

Foglio **46** mapp. **60**, Cat. A/4, cl. 10 cons. 13 VANI

MAGGIO ANTONINO nato il 24/11/1961 a MESSINA MGGNNN61S24F158X -  
 PROPRIETA' per 1/9

MAGGIO GIOVANNI nato il 10/02/1934 a MESSINA MGGGNN34B10F158Q -  
 PROPRIETA' per 6/9

MAGGIO GIUSEPPINA nata il 21/12/1966 a MESSINA MGGGPP66T61F158D -  
 PROPRIETA' per 1/9

MAGGIO NICOLINA nata il 04/11/1962 a MESSINA MGGNLN62S44F158K - PROPRIETA'  
 per 1/9

#### **DESCRIZIONE DEL FABBRICATO**

L'immobile in oggetto è prevalentemente destinato a: civile abitazione; si articola su un livello ed è ubicato su un lotto di terreno della superficie di mq. 412 tra coperto e scoperto.

|   |   |   |                  |                           |
|---|---|---|------------------|---------------------------|
|  |  | <b>Ponte sullo Stretto di Messina</b><br><b>PROGETTO DEFINITIVO</b> |                  |                           |
| RISPOSTA INTEGRAZIONE GENERALE ID12 -<br>SICILIA                                  |   | <i>Codice</i><br>VIAG012S_F12                                       | <i>Rev</i><br>F1 | <i>Data</i><br>30/05/2012 |

L'epoca di costruzione dell'immobile risale presumibilmente intorno all'anno 1980 ed in generale, ad oggi si presenta in un normale stato di conservazione e manutenzione.

L'accessibilità dall'esterno avviene direttamente dalla strada pubblica.

E' ubicato in zona semicentrale e in prossimità del mare, in una zona tipicamente turistica.

L'altezza è di circa 3 metri, la struttura portante è in muratura, con un piano fuori terra, la finitura esterna è in marmo o pietra naturale, gli infissi sono in metallo.

La parte scoperta (corte) è parte pavimentata.

Le superfici relative al fabbricato, ecc. sono ricavate dal fotogrammetrico.

## RELAZIONE FOTOGRAFICA



FOTO VISTA NORD/O

|   |   |   |                           |  |
|---|---|---|---------------------------|--|
|  |  | <b>Ponte sullo Stretto di Messina</b><br><b>PROGETTO DEFINITIVO</b> |                           |  |
| RISPOSTA INTEGRAZIONE GENERALE ID12 -<br>SICILIA                                  | <i>Codice</i><br>VIAG012S_F12   | <i>Rev</i><br>F1  | <i>Data</i><br>30/05/2012 |  |



FOTO VISTA NORD/O




FOTO VISTA SUD/E



|   |   |   |                  |                           |
|---|---|---|------------------|---------------------------|
|  |  | <b>Ponte sullo Stretto di Messina</b><br><b>PROGETTO DEFINITIVO</b> |                  |                           |
| RISPOSTA INTEGRAZIONE GENERALE ID12 -<br>SICILIA                                  |   | <i>Codice</i><br>VIAG012S_F12                                       | <i>Rev</i><br>F1 | <i>Data</i><br>30/05/2012 |

|                                 |                          |
|---------------------------------|--------------------------|
| <b>Codice</b>                   | <b>S100</b>              |
| <b>Comune</b>                   | <b>Messina(ME)</b>       |
| <b>Indirizzo</b>                | <b>Via Margi</b>         |
| <b>Primo intestatario cat.:</b> | <b>Maggio Antonino</b>   |
| <b>Tipologia</b>                | <b>Fabbricato RURale</b> |

#### **UBICAZIONE E DATI CATASTALI**

Destinazione prevalente: FABBRICATO RURALE;

Ubicazione: comune di MESSINA - VIA MARGI;

##### Dati Catasto Terreni:

Provincia di **Messina**;

Comune di **MESSINA**;

Foglio **46** mapp. **60**;

superficie mq. **412,00**;

Intestazione:

Foglio **46** mapp. **60**

MAGGIO ANTONINO nato il 24/11/1961 a MESSINA MGGNNN61S24F158X -  
PROPRIETA' per 1/3

MAGGIO GIUSEPPINA nata il 21/12/1966 a MESSINA MGGGPP66T61F158D -  
PROPRIETA' per 1/3

MAGGIO NICOLINA nata il 04/11/1962 a MESSINA MGGNLN62S44F158K - PROPRIETA'  
per 1/3

#### **DESCRIZIONE DEL FABBRICATO**

L'immobile in oggetto è destinato a: fabbricato rurale;

si articola su un livello ed il fabbricato è ubicato su un lotto di terreno della superficie di mq. 412 tra coperto e scoperto.

L'epoca di costruzione dell'immobile risale presumibilmente intorno all'anno 1961 ed in generale, ad oggi si presenta in un degradato stato di conservazione e manutenzione.

|   |   |   |                  |                           |
|---|---|---|------------------|---------------------------|
|  |  | <b>Ponte sullo Stretto di Messina</b><br><b>PROGETTO DEFINITIVO</b> |                  |                           |
| RISPOSTA INTEGRAZIONE GENERALE ID12 -<br>SICILIA                                  |   | <i>Codice</i><br>VIAG012S_F12                                       | <i>Rev</i><br>F1 | <i>Data</i><br>30/05/2012 |

E' ubicato in zona semicentrale e in prossimità del mare.

L'altezza è di circa 3 metri, la struttura portante è in muratura, con un piano fuori terra, la finitura esterna è in solo intonaco, gli infissi sono in legno.

La recinzione è costituita da rete metallica.

Le superfici relative al fabbricato, al giardino, ai balconi ecc. sono ricavate dal fotogrammetrico.

### RELAZIONE FOTOGRAFICA



FOTO VISTA NORD

|   |   |   |                  |                           |
|---|---|---|------------------|---------------------------|
|  |  | <b>Ponte sullo Stretto di Messina</b><br><b>PROGETTO DEFINITIVO</b> |                  |                           |
| RISPOSTA INTEGRAZIONE GENERALE ID12 -<br>SICILIA                                  |   | <i>Codice</i><br>VIAG012S_F12                                       | <i>Rev</i><br>F1 | <i>Data</i><br>30/05/2012 |

|                                 |   |
|---------------------------------|---|
| <b>Codice</b>                   | <b>S105</b>                                     |
| <b>Comune</b>                   | <b>Messina(ME)</b>                              |
| <b>Indirizzo</b>                | <b>Via Circuito, 192 (Residence Torre Faro)</b> |
| <b>Primo intestatario cat.:</b> | <b>Faranda Vincenzo</b>                         |
| <b>Tipologia</b>                | <b>Tettoia</b>                                  |

#### **UBICAZIONE E DATI CATASTALI**

Destinazione prevalente: TETTOIA;

Ubicazione: comune di MESSINA – località TORRE FARO - VIA CIRCUITO, 192 (RESIDENCE TORRE FARO);

##### Dati Catasto Terreni:

Provincia di **Messina**;

Comune di **MESSINA**;

Foglio **46** mapp. **1485**;

superficie mq. **136,00**;

Intestazione:

Foglio **46** mapp. **1485**, Cat.

FARANDA VINCENZO nato il 23/03/1947 a MESSINA FRNVCN47C23F158S - proprietà per 1000/1000

#### **DESCRIZIONE DEL FABBRICATO**



L'immobile in oggetto è prevalentemente destinato a: tettoia;

si articola su un livello ed il fabbricato è ubicato su un lotto di terreno della superficie di mq. 136 tra coperto e scoperto.

L'epoca di costruzione dell'immobile risale presumibilmente intorno all'anno 1980 ed in generale, ad oggi si presenta in un normale stato di conservazione e manutenzione.

L'accessibilità dall'esterno è garantita da un cancello pedonale e carrabile.

E' ubicato in zona semicentrale e in prossimità del mare da cui è separato da una strada pubblica, in una zona tipicamente turistica.

|   |   |   |                  |                           |
|---|---|---|------------------|---------------------------|
|  |  | <b>Ponte sullo Stretto di Messina</b><br><b>PROGETTO DEFINITIVO</b> |                  |                           |
| RISPOSTA INTEGRAZIONE GENERALE ID12 -<br>SICILIA                                  |   | <i>Codice</i><br>VIAG012S_F12                                       | <i>Rev</i><br>F1 | <i>Data</i><br>30/05/2012 |

L'altezza è di circa 3 metri, la struttura portante è in legno, con un piano fuori terra.  
 Le superfici relative al fabbricato, al giardino, ai balconi ecc. sono ricavate dal fotogrammetrico.

**RELAZIONE FOTOGRAFICA**



ORTOFOTO


|   |   |   |                           |
|---|---|---|---------------------------|
|  |  | <b>Ponte sullo Stretto di Messina</b><br><b>PROGETTO DEFINITIVO</b> |                           |
| RISPOSTA INTEGRAZIONE GENERALE ID12 -<br>SICILIA                                  | <i>Codice</i><br>VIAG012S_F12   | <i>Rev</i><br>F1  | <i>Data</i><br>30/05/2012 |



FOTO VISTA SUD/O

|   |   |   |  |            |             |    |            |
|---|---|---|--|------------|-------------|----|------------|
|  |  | <b>Ponte sullo Stretto di Messina</b><br><b>PROGETTO DEFINITIVO</b> |  |            |             |    |            |
| RISPOSTA INTEGRAZIONE GENERALE ID12 -<br>SICILIA                                  |   | <i>Codice</i><br>VIAG012S_F12                                       | <table border="1" style="width: 100%; border-collapse: collapse;"> <tr> <td style="width: 50%;"><i>Rev</i></td> <td style="width: 50%;"><i>Data</i></td> </tr> <tr> <td style="text-align: center;">F1</td> <td style="text-align: center;">30/05/2012</td> </tr> </table> | <i>Rev</i> | <i>Data</i> | F1 | 30/05/2012 |
| <i>Rev</i>  | <i>Data</i>   |   |  |            |             |    |            |
| F1  | 30/05/2012  |   |  |            |             |    |            |

|                                 |   |
|---------------------------------|---|
| <b>Codice</b>                   | <b>S106</b>                                     |
| <b>Comune</b>                   | <b>Messina(ME)</b>                              |
| <b>Indirizzo</b>                | <b>Via Circuito, 192 (Residence Torre Faro)</b> |
| <b>Primo intestatario cat.:</b> | <b>Bertucci Alessandro</b>                      |
| <b>Tipologia</b>                | <b>Villa/Villino</b>                            |

#### **UBICAZIONE E DATI CATASTALI**

Destinazione prevalente: CIVILE ABITAZIONE;

Ubicazione: comune di MESSINA – località TORRE FARO - VIA CIRCUITO, 192 (RESIDENCE TORRE FARO);

##### Dati Catasto Terreni:

Provincia di **Messina**;  
 Comune di **MESSINA**;  
 Foglio **46** mapp. **1003**;  
 superficie mq. **1.005,00**;  
 intestazione: **Ente Urbano**

##### Dati Catasto Fabbricati:

Intestazione:

Foglio **46** mapp. **1003** sub **1**, Cat. A/7, cl. 9 cons. 7.5 VANI

BERTUCCI ALESSANDRO nato il 26/12/1965 a MESSINA BRTLSN65T26F158R - PROPRIETA' per 10/60

BERTUCCI GIUSEPPINA nata il 16/02/1958 a MESSINA BRTGPP58B56F158V - PROPRIETA' per 10/60

FERLAZZO ELVIRA nata il 24/01/1932 a MESSINA FRLVR32A64F158W - PROPRIETA' per 40/60

Intestazione:

Foglio **46** mapp. **1003** sub **2**, Cat. A/7, cl. 9 cons. 8 VANI

GERMANO' DOMENICO nato il 01/02/1934 a SCIDO GRMDNC34B01I536V - PROPRIETA' per 1/2

|   |   |   |                  |                           |
|---|---|---|------------------|---------------------------|
|  |  | <b>Ponte sullo Stretto di Messina</b><br><b>PROGETTO DEFINITIVO</b> |                  |                           |
| RISPOSTA INTEGRAZIONE GENERALE ID12 -<br>SICILIA                                  |   | <i>Codice</i><br>VIAG012S_F12                                       | <i>Rev</i><br>F1 | <i>Data</i><br>30/05/2012 |

MORRONE GIULIANA nata il 04/04/1935 a TRENTO MRRGLN35D44L375G -  
PROPRIETA' per 1/2

### DESCRIZIONE DEL FABBRICATO

L'immobile in oggetto è prevalentemente destinato a: civile abitazione;

si articola su due livelli ed il fabbricato è ubicato su un lotto di terreno della superficie di mq. 1005 tra coperto e scoperto.

L'epoca di costruzione dell'immobile risale presumibilmente intorno all'anno 1990 ed in generale, ad oggi si presenta in un ottimo stato di conservazione e manutenzione.

L'accessibilità dall'esterno è garantita da un cancello pedonale e carrabile.

E' ubicato in zona semicentrale e in prossimità del mare da cui è separato da una strada pubblica, in una zona tipicamente turistica.

L'altezza è di circa 6 metri, la struttura portante è in cemento armato, con n. 2 piani fuori terra e da 1 piano interrato, la finitura esterna è in tinteggiatura, gli infissi sono in legno.

La recinzione è costituita da muratura.

La parte scoperta (corte) è sistemata a giardino ed è piantumata con siepi e piante ornamentali oltre a camminamenti pavimentati.

Le superfici relative al fabbricato, al giardino, ai balconi ecc. sono ricavate dal fotogrammetrico.

|   |   |  |                                   |  |
|---|---|--|-----------------------------------|--|
|  |  | <p align="center"><b>Ponte sullo Stretto di Messina</b><br/><b>PROGETTO DEFINITIVO</b></p> |                                   |  |
| <p align="center">RISPOSTA INTEGRAZIONE GENERALE ID12 -<br/>SICILIA</p>           | <p><i>Codice</i><br/>VIAG012S_F12</p>   | <p><i>Rev</i><br/>F1</p>   | <p><i>Data</i><br/>30/05/2012</p> |  |

**RELAZIONE FOTOGRAFICA**



**ORTOFOTO**







|   |   |   |                           |
|---|---|---|---------------------------|
|  |  | <b>Ponte sullo Stretto di Messina</b><br><b>PROGETTO DEFINITIVO</b> |                           |
| RISPOSTA INTEGRAZIONE GENERALE ID12 -<br>SICILIA                                  | <i>Codice</i><br>VIAG012S_F12   | <i>Rev</i><br>F1  | <i>Data</i><br>30/05/2012 |

FOTO VISTA SUD/E



FOTO VISTA NORD/E



|   |   |   |                  |                           |
|---|---|---|------------------|---------------------------|
|  |  | <b>Ponte sullo Stretto di Messina</b><br><b>PROGETTO DEFINITIVO</b> |                  |                           |
| RISPOSTA INTEGRAZIONE GENERALE ID12 -<br>SICILIA                                  |   | <i>Codice</i><br>VIAG012S_F12                                       | <i>Rev</i><br>F1 | <i>Data</i><br>30/05/2012 |

FOTO VISTA NORD/O



FOTO VISTA SUD/O

|   |   |   |  |            |             |    |            |
|---|---|---|--|------------|-------------|----|------------|
|  |  | <b>Ponte sullo Stretto di Messina</b><br><b>PROGETTO DEFINITIVO</b> |  |            |             |    |            |
| RISPOSTA INTEGRAZIONE GENERALE ID12 -<br>SICILIA                                  |   | <i>Codice</i><br>VIAG012S_F12                                       | <table border="1" style="width: 100%; border-collapse: collapse;"> <tr> <td style="width: 50%;"><i>Rev</i></td> <td style="width: 50%;"><i>Data</i></td> </tr> <tr> <td style="text-align: center;">F1</td> <td style="text-align: center;">30/05/2012</td> </tr> </table> | <i>Rev</i> | <i>Data</i> | F1 | 30/05/2012 |
| <i>Rev</i>  | <i>Data</i>   |   |  |            |             |    |            |
| F1  | 30/05/2012  |   |  |            |             |    |            |

|                                 |                                    |
|---------------------------------|------------------------------------|
| <b>Codice</b>                   | <b>S109</b>                        |
| <b>Comune</b>                   | <b>Messina(ME)</b>                 |
| <b>Indirizzo</b>                | <b>Via Margi (Residence Margi)</b> |
| <b>Primo intestatario cat.:</b> | <b>Ente Urbano</b>                 |
| <b>Tipologia</b>                | <b>Locale Accessorio</b>           |

#### **UBICAZIONE E DATI CATASTALI**

Destinazione prevalente: LOCALE ACCESSORIO;

Ubicazione: comune di MESSINA - VIA MARGI (RESIDENCE MARGI);

##### Dati Catasto Terreni:

Provincia di **Messina**;

Comune di **MESSINA**;

Foglio **46** mapp. **1717**;

superficie mq. **0,00**;

Intestazione:

Foglio **46** mapp. **1717**

#### **DESCRIZIONE DEL FABBRICATO**

L'immobile in oggetto è un locale accessorio costituito da una baracca in lamiera;

L'epoca di costruzione dell'immobile risale presumibilmente intorno all'anno 2009 ed in generale, ad oggi si presenta in un normale stato di conservazione e manutenzione.

E' ubicato in zona semicentrale e in prossimità del mare, in una zona tipicamente turistica.

L'altezza è di circa 3 metri, la struttura portante è in lamiera, con un piano fuori terra, la finitura esterna è in lamiera, gli infissi sono in lamiera.


Le superfici relative al fabbricato, al giardino, ai balconi ecc. sono ricavate dal fotogrammetrico.

|  |  | <p align="center"><b>Ponte sullo Stretto di Messina</b><br/><b>PROGETTO DEFINITIVO</b></p> |  |            |             |    |            |
|---|---|--|--|------------|-------------|----|------------|
| <p align="center">RISPOSTA INTEGRAZIONE GENERALE ID12 -<br/>SICILIA</p>           |   | <p><i>Codice</i><br/>VIAG012S_F12</p>  | <table border="1"> <thead> <tr> <th><i>Rev</i></th> <th><i>Data</i></th> </tr> </thead> <tbody> <tr> <td>F1</td> <td>30/05/2012</td> </tr> </tbody> </table> | <i>Rev</i> | <i>Data</i> | F1 | 30/05/2012 |
| <i>Rev</i>  | <i>Data</i>   |  |  |            |             |    |            |
| F1  | 30/05/2012  |  |  |            |             |    |            |

**RELAZIONE FOTOGRAFICA**



FOTO VISTA NORD

|   |   |   |  |            |             |    |            |
|---|---|---|--|------------|-------------|----|------------|
|  |  | <b>Ponte sullo Stretto di Messina</b><br><b>PROGETTO DEFINITIVO</b> |  |            |             |    |            |
| RISPOSTA INTEGRAZIONE GENERALE ID12 -<br>SICILIA                                  |   | <i>Codice</i><br>VIAG012S_F12                                       | <table border="1" style="width: 100%; border-collapse: collapse;"> <tr> <td style="width: 50%; text-align: center;"><i>Rev</i></td> <td style="width: 50%; text-align: center;"><i>Data</i></td> </tr> <tr> <td style="text-align: center;">F1</td> <td style="text-align: center;">30/05/2012</td> </tr> </table> | <i>Rev</i> | <i>Data</i> | F1 | 30/05/2012 |
| <i>Rev</i>  | <i>Data</i>   |   |  |            |             |    |            |
| F1  | 30/05/2012  |   |  |            |             |    |            |

|                                 |   |
|---------------------------------|---|
| <b>Codice</b>                   | <b>S113-S119-S134</b>                           |
| <b>Comune</b>                   | <b>Messina(ME)</b>                              |
| <b>Indirizzo</b>                | <b>Via Circuito, 192 (Residence Torre Faro)</b> |
| <b>Primo intestatario cat.:</b> | <b>Villari Paolo</b>                            |
| <b>Tipologia</b>                | <b>Villa/Villino</b>                            |

#### **UBICAZIONE E DATI CATASTALI**

Destinazione prevalente: CIVILE ABITAZIONE;

Ubicazione: comune di MESSINA – località TORRE FARO - VIA CIRCUITO, 192 (RESIDENCE TORRE FARO);

##### Dati Catasto Terreni:

Provincia di **Messina**;  
 Comune di **MESSINA**;  
 Foglio **46** mapp. **1532**;  
 superficie mq. **960,00**;  
 intestazione: **Ente Urbano**

##### Dati Catasto Fabbricati:

Intestazione:  
 Foglio **46** mapp. **1532** sub **4**, Cat. A/7, cl. 8 cons. 8 VANI  
 VILLARI VIRGINIA nata il 14/02/1965 a MESSINA VLLVGN65B54F158H - PROPRIETA'  
 per 1/1  
 Intestazione:  
 Foglio **46** mapp. **1532** sub **3**, Cat. A/7, cl. 8 cons. 8 VANI  
 VILLARI PAOLO nato il 05/03/1962 a MESSINA VLLPLA62C05F158E - PROPRIETA' per  
 1/1

#### **DESCRIZIONE DEL FABBRICATO**

**S113** : L'immobile in oggetto è prevalentemente destinato a: civile abitazione;  
 si articola su un livello ed il fabbricato è ubicato su un lotto di terreno della superficie di mq. 960 tra

|   |   |   |                  |                           |
|---|---|---|------------------|---------------------------|
|  |  | <b>Ponte sullo Stretto di Messina</b><br><b>PROGETTO DEFINITIVO</b> |                  |                           |
| RISPOSTA INTEGRAZIONE GENERALE ID12 -<br>SICILIA                                  |   | <i>Codice</i><br>VIAG012S_F12                                       | <i>Rev</i><br>F1 | <i>Data</i><br>30/05/2012 |

coperto e scoperto.

L'epoca di costruzione dell'immobile risale presumibilmente intorno all'anno 1990 ed in generale, ad oggi si presenta in un ottimo stato di conservazione e manutenzione.

L'accessibilità dall'esterno è garantita da un cancello pedonale e carrabile.

E' ubicato in zona semicentrale e in prossimità del mare da cui è separato da una strada pubblica, in una zona tipicamente turistica.

L'altezza è di circa 4 metri, la struttura portante è in cemento armato, con un piano fuori terra, la finitura esterna è in tinteggiatura, gli infissi sono in legno.

La recinzione è costituita da muratura.

La parte scoperta (corte) è sistemata a giardino ed è piantumata con siepi e piante ornamentali oltre a camminamenti pavimentati.

Le superfici relative al fabbricato, al giardino, ai balconi ecc. sono ricavate dal fotogrammetrico.

**S119** : L'immobile in oggetto è destinato a gazebo; è un accessorio del fabbricato identificato con il numero S113.

L'epoca di costruzione dell'immobile risale presumibilmente intorno all'anno 1990 ed in generale, ad oggi si presenta in un normale stato di conservazione e manutenzione.

E' ubicato in zona semicentrale e in prossimità del mare da cui è separato da una strada pubblica, in una zona tipicamente turistica.

L'altezza è di circa 3 metri, la struttura portante è in metallo del tipo prefabbricato.

**S134** : L'immobile in oggetto è destinato a gazebo; è un accessorio del fabbricato identificato con il numero S113.

L'epoca di costruzione dell'immobile risale presumibilmente intorno all'anno 1990 ed in generale, ad oggi si presenta in un normale stato di conservazione e manutenzione.

E' ubicato in zona semicentrale e in prossimità del mare da cui è separato da una strada pubblica, in una zona tipicamente turistica.

L'altezza è di circa 3 metri, la struttura portante è in metallo del tipo prefabbricato.

|   |   |   |                  |                           |
|---|---|---|------------------|---------------------------|
|  |  | <b>Ponte sullo Stretto di Messina</b><br><b>PROGETTO DEFINITIVO</b> |                  |                           |
| RISPOSTA INTEGRAZIONE GENERALE ID12 -<br>SICILIA                                  |   | <i>Codice</i><br>VIAG012S_F12                                       | <i>Rev</i><br>F1 | <i>Data</i><br>30/05/2012 |

**RELAZIONE FOTOGRAFICA**



**ORTOFOTO**



**FOTO VISTA SUD/E**

|   |   |   |  |            |             |    |            |
|---|---|---|--|------------|-------------|----|------------|
|  |  | <b>Ponte sullo Stretto di Messina</b><br><b>PROGETTO DEFINITIVO</b> |  |            |             |    |            |
| RISPOSTA INTEGRAZIONE GENERALE ID12 -<br>SICILIA                                  |   | <i>Codice</i><br>VIAG012S_F12                                       | <table border="1" style="width: 100%; border-collapse: collapse;"> <tr> <td style="width: 50%;"><i>Rev</i></td> <td style="width: 50%;"><i>Data</i></td> </tr> <tr> <td style="text-align: center;">F1</td> <td style="text-align: center;">30/05/2012</td> </tr> </table> | <i>Rev</i> | <i>Data</i> | F1 | 30/05/2012 |
| <i>Rev</i>  | <i>Data</i>   |   |  |            |             |    |            |
| F1  | 30/05/2012  |   |  |            |             |    |            |

|                                 |                                    |
|---------------------------------|------------------------------------|
| <b>Codice</b>                   | <b>S114-S118</b>                   |
| <b>Comune</b>                   | <b>Messina(ME)</b>                 |
| <b>Indirizzo</b>                | <b>Via Margi (Residence Margi)</b> |
| <b>Primo intestatario cat.:</b> | <b>Arena Immacolata</b>            |
| <b>Tipologia</b>                | <b>Locale Tecnico</b>              |

#### **UBICAZIONE E DATI CATASTALI**

Destinazione prevalente: LOCALE TECNICO;

Ubicazione: comune di MESSINA - VIA MARGI (RESIDENCE MARGI);

#### Dati Catasto Terreni:

Provincia di **Messina**;

Comune di **MESSINA**;

Foglio **46** mapp. **1717 - 196**;

superficie mq. **5.270,00**;

Intestazione:

Foglio **46** mapp. **1717**

ENTE URBANO - PROPRIETA' per 1/1

Intestazione:

Foglio **46** mapp. **196**

ARENA IMMACOLATA nata il 11/06/1961 a MESSINA RNAMCL61H51F158 -  
 PROPRIETA' per 4/8

MARRONE ORONZO nato il 18/09/1958 a BITONTO MRRRNZ58P18A893C -  
 PROPRIETA' per 4/8

#### **DESCRIZIONE DEL FABBRICATO**

**S114** : L'immobile in oggetto è prevalentemente destinato a: locale tecnico a servizio della piscina e della pertinenza del "RESIDENCE MARGI";

il manufatto si articola su un livello ed è ubicato su un lotto di terreno della superficie di mq. 5270 tra coperto e scoperto, adibito a corte e giardino del residence.



|   |   |   |                  |                           |
|---|---|---|------------------|---------------------------|
|  |  | <b>Ponte sullo Stretto di Messina</b><br><b>PROGETTO DEFINITIVO</b> |                  |                           |
| RISPOSTA INTEGRAZIONE GENERALE ID12 -<br>SICILIA                                  |   | <i>Codice</i><br>VIAG012S_F12                                       | <i>Rev</i><br>F1 | <i>Data</i><br>30/05/2012 |

L'epoca di costruzione dell'immobile risale all'anno 2010 e, ad oggi si presenta in un ottimo stato di conservazione e manutenzione addirittura in fase di completamento dei lavori.

All'interno del manufatto sono installati gli impianti di depurazione della piscina.

L'accessibilità avviene direttamente dall'area di pertinenza e di conseguenza dall'esterno attraverso un viale e cancello carrabile.

E' ubicato in zona semicentrale e in prossimità del mare, in una zona tipicamente turistica.

L'altezza è di circa 2 metri, la struttura portante è in cemento armato, con un piano fuori terra, la finitura esterna è in tinteggiatura, gli infissi sono in metalli.

La recinzione dell'intero lotto è costituita da muratura.

La parte scoperta (corte) è sistemata a giardino ed è piantumata con siepi e piante ornamentali oltre a camminamenti pavimentati.

Le superfici relative al fabbricato, al giardino, ai balconi ecc. sono ricavate dal fotogrammetrico.

**S118** : L'immobile in oggetto è destinato a: Piscina - Solarium; a servizio del "RESIDENCE MARGI".

L'epoca di costruzione del manufatto risale presumibilmente intorno all'anno 2010 ed in generale, ad oggi si presenta in un ottimo stato di conservazione e manutenzione.

L'accessibilità avviene direttamente dall'area di pertinenza e di conseguenza dall'esterno attraverso un cancello e viale.

E' ubicato in zona semicentrale e in prossimità del mare, in una zona tipicamente turistica.

La struttura portante è in cemento armato, con rivestimento e pavimentazione in gres antiscivolo.

La recinzione dell'intero lotto è costituita da muratura.

La parte scoperta di pertinenza è sistemata a giardino ed è piantumata con siepi e piante ornamentali oltre a camminamenti pavimentati.

|   |   |   |                    |
|---|---|---|--------------------|
|  |  | <b>Ponte sullo Stretto di Messina</b><br><b>PROGETTO DEFINITIVO</b> |                    |
| RISPOSTA INTEGRAZIONE GENERALE ID12 -<br>SICILIA                                  | Codice<br>VIAG012S_F12  | Rev<br>F1   | Data<br>30/05/2012 |

**RELAZIONE FOTOGRAFICA**



**ORTOFOTO**



**FOTO VISTA NORD**

|   |   |   |                  |                           |
|---|---|---|------------------|---------------------------|
|  |  | <b>Ponte sullo Stretto di Messina</b><br><b>PROGETTO DEFINITIVO</b> |                  |                           |
| RISPOSTA INTEGRAZIONE GENERALE ID12 -<br>SICILIA                                  |   | <i>Codice</i><br>VIAG012S_F12                                       | <i>Rev</i><br>F1 | <i>Data</i><br>30/05/2012 |

|                                 |   |
|---------------------------------|---|
| <b>Codice</b>                   | <b>S115</b>                                     |
| <b>Comune</b>                   | <b>Messina(ME)</b>                              |
| <b>Indirizzo</b>                | <b>Via Circuito, 192 (Residence Torre Faro)</b> |
| <b>Primo intestatario cat.:</b> | <b>Rotondo Stefano</b>                          |
| <b>Tipologia</b>                | <b>Villa/Villino</b>                            |

#### **UBICAZIONE E DATI CATASTALI**

Destinazione prevalente: CIVILE ABITAZIONE;

Ubicazione: comune di MESSINA – località TORRE FARO - VIA CIRCUITO, 192 (RESIDENCE TORRE FARO);

##### Dati Catasto Terreni:

Provincia di **Messina**;  
Comune di **MESSINA**;  
Foglio **46** mapp. **1524**;  
superficie mq. **421,00**;  
intestazione: **Ente Urbano**

##### Dati Catasto Fabbricati:

Intestazione:  
Foglio **46** mapp. **1524**, Cat. A/7, cl. 7 cons. 5  
ROTONDO STEFANO nato il 21/12/1959 a MESSINA RTNSFN59T21F158C -  
PROPRIETA' per 1/2  
SCIARRONE DANIELA nata il 24/06/1968 a MESSINA SCRDNL68H64F158K -  
PROPRIETA' per 1/2

#### **DESCRIZIONE DEL FABBRICATO**

L'immobile in oggetto è prevalentemente destinato a: civile abitazione;

si articola su un livello ed il fabbricato è ubicato su un lotto di terreno della superficie di mq. 421 tra coperto e scoperto.

L'epoca di costruzione dell'immobile risale presumibilmente intorno all'anno 1990 ed in generale, ad oggi si presenta in un ottimo stato di conservazione e manutenzione.

|   |   |   |                  |                           |
|---|---|---|------------------|---------------------------|
|  |  | <b>Ponte sullo Stretto di Messina</b><br><b>PROGETTO DEFINITIVO</b> |                  |                           |
| RISPOSTA INTEGRAZIONE GENERALE ID12 -<br>SICILIA                                  |   | <i>Codice</i><br>VIAG012S_F12                                       | <i>Rev</i><br>F1 | <i>Data</i><br>30/05/2012 |

L'accessibilità dall'esterno è garantita da un cancello pedonale e carrabile.

E' ubicato in zona semicentrale e in prossimità del mare da cui è separato da una strada pubblica, in una zona tipicamente turistica.

L'altezza è di circa 5 metri, la struttura portante è in cemento armato, con un piano fuori terra ed un piano sottotetto, la finitura esterna è in tinteggiatura, gli infissi sono in legno.

La recinzione è costituita da muratura.


La parte scoperta (corte) è sistemata a giardino ed è piantumata con siepi e piante ornamentali oltre a camminamenti pavimentati.

Le superfici relative al fabbricato, al giardino, ai balconi ecc. sono ricavate dal fotogrammetrico.

#### RELAZIONE FOTOGRAFICA



ORTOFOTO

|   |   |   |                           |                                    |
|---|---|---|---------------------------|------------------------------------|
|  |  | <p align="center"><b>Ponte sullo Stretto di Messina</b><br/> <b>PROGETTO DEFINITIVO</b></p> |                           |                                    |
| <p align="center">RISPOSTA INTEGRAZIONE GENERALE ID12 -<br/> SICILIA</p>          |   | <p><i>Codice</i><br/> VIAG012S_F12</p>  | <p><i>Rev</i><br/> F1</p> | <p><i>Data</i><br/> 30/05/2012</p> |




FOTO VISTA NORD/O

|   |   |   |  |            |             |    |            |
|---|---|---|--|------------|-------------|----|------------|
|  |  | <b>Ponte sullo Stretto di Messina</b><br><b>PROGETTO DEFINITIVO</b> |  |            |             |    |            |
| RISPOSTA INTEGRAZIONE GENERALE ID12 -<br>SICILIA                                  |   | <i>Codice</i><br>VIAG012S_F12                                       | <table border="1" style="width: 100%; border-collapse: collapse;"> <tr> <td style="width: 50%;"><i>Rev</i></td> <td style="width: 50%;"><i>Data</i></td> </tr> <tr> <td style="text-align: center;">F1</td> <td style="text-align: center;">30/05/2012</td> </tr> </table> | <i>Rev</i> | <i>Data</i> | F1 | 30/05/2012 |
| <i>Rev</i>  | <i>Data</i>   |   |  |            |             |    |            |
| F1  | 30/05/2012  |   |  |            |             |    |            |

|                                 |   |
|---------------------------------|---|
| <b>Codice</b>                   | <b>S121</b>                                     |
| <b>Comune</b>                   | <b>Messina(ME)</b>                              |
| <b>Indirizzo</b>                | <b>Via Circuito, 192 (Residence Torre Faro)</b> |
| <b>Primo intestatario cat.:</b> | <b>Delia Danilo</b>                             |
| <b>Tipologia</b>                | <b>Villa/Villino</b>                            |

#### **UBICAZIONE E DATI CATASTALI**

Destinazione prevalente: CIVILE ABITAZIONE;

Ubicazione: comune di MESSINA – località TORRE FARO - VIA CIRCUITO, 192 (RESIDENCE TORRE FARO);

##### Dati Catasto Terreni:

Provincia di **Messina**;  
 Comune di **MESSINA**;  
 Foglio **46** mapp. **1000**;  
 superficie mq. **450,00**;  
 intestazione: **Ente Urbano**

##### Dati Catasto Fabbricati:

Intestazione:

Foglio **46** mapp. **1000** sub **1**, Cat. A/2, cl. 10 cons. 7 VANI

DELIA DANILO nato il 19/08/1975 a MESSINA DLEDNL75M19F158W - NUDA PROPRIETA' per 1/2

DELIA FABRIZIO nato il 04/02/1979 a MESSINA DLEFRZ79B04F158Z - NUDA PROPRIETA' per 1/2

INTESTAZIONE PARZIALE - PROPRIETA' per 1000/1000

Intestazione:

Foglio **46** mapp. **1000** sub **2**, Cat. A/2, cl. 10 cons. 7 VANI

NOMOS S.R.L. 02620280830 - NUDA PROPRIETA' per 1/2

PARISI CATERINA nata il 24/06/1973 a MESSINA PRSCRN73H64F158G - USUFRUTTO per 1/2

|   |   |   |                  |                           |
|---|---|---|------------------|---------------------------|
|  |  | <b>Ponte sullo Stretto di Messina</b><br><b>PROGETTO DEFINITIVO</b> |                  |                           |
| RISPOSTA INTEGRAZIONE GENERALE ID12 -<br>SICILIA                                  |   | <i>Codice</i><br>VIAG012S_F12                                       | <i>Rev</i><br>F1 | <i>Data</i><br>30/05/2012 |

NOMOS S.R.L. - PROPRIETA' per 1/2

### DESCRIZIONE DEL FABBRICATO

L'immobile in oggetto è prevalentemente destinato a: civile abitazione;

si articola su due livelli ed il fabbricato è ubicato su un lotto di terreno della superficie di mq. 450 tra coperto e scoperto.

L'epoca di costruzione dell'immobile risale presumibilmente intorno all'anno 1990 ed in generale, ad oggi si presenta in un ottimo stato di conservazione e manutenzione.

L'accessibilità dall'esterno è garantita da un cancello pedonale e carrabile.

E' ubicato in zona semicentrale e in prossimità del mare da cui è separato da una strada pubblica, in una zona tipicamente turistica.

L'altezza è di circa 7 metri, la struttura portante è in cemento armato, con n. 2 piani fuori terra e da 1 piano interrato, la finitura esterna è in tinteggiatura, gli infissi sono in legno.

La recinzione è costituita da muratura.

La parte scoperta (corte) è sistemata a giardino ed è piantumata con siepi e piante ornamentali oltre a camminamenti pavimentati.

Le superfici relative al fabbricato, al giardino, ai balconi ecc. sono ricavate dal fotogrammetrico.

|   |   |   |                  |                           |
|---|---|---|------------------|---------------------------|
|  |  | <b>Ponte sullo Stretto di Messina</b><br><b>PROGETTO DEFINITIVO</b> |                  |                           |
| RISPOSTA INTEGRAZIONE GENERALE ID12 -<br>SICILIA                                  |   | <i>Codice</i><br>VIAG012S_F12                                       | <i>Rev</i><br>F1 | <i>Data</i><br>30/05/2012 |

**RELAZIONE FOTOGRAFICA**





**ORTOFOTO**



**FOTO VISTA SUD/E**



|   |   |   |  |            |             |    |            |
|---|---|---|--|------------|-------------|----|------------|
|  |  | <b>Ponte sullo Stretto di Messina</b><br><b>PROGETTO DEFINITIVO</b> |  |            |             |    |            |
| RISPOSTA INTEGRAZIONE GENERALE ID12 -<br>SICILIA                                  |   | <i>Codice</i><br>VIAG012S_F12                                       | <table border="1" style="width: 100%; border-collapse: collapse;"> <tr> <td style="width: 50%;"><i>Rev</i></td> <td style="width: 50%;"><i>Data</i></td> </tr> <tr> <td style="text-align: center;">F1</td> <td style="text-align: center;">30/05/2012</td> </tr> </table> | <i>Rev</i> | <i>Data</i> | F1 | 30/05/2012 |
| <i>Rev</i>  | <i>Data</i>   |   |  |            |             |    |            |
| F1  | 30/05/2012  |   |  |            |             |    |            |

|                                 |   |
|---------------------------------|---|
| <b>Codice</b>                   | <b>S121-S116</b>                                |
| <b>Comune</b>                   | <b>Messina(ME)</b>                              |
| <b>Indirizzo</b>                | <b>Via Circuito, 192 (Residence Torre Faro)</b> |
| <b>Primo intestatario cat.:</b> | <b>Delia Danilo</b>                             |
| <b>Tipologia</b>                | <b>Villa/Villino</b>                            |

#### **UBICAZIONE E DATI CATASTALI**

Destinazione prevalente: CIVILE ABITAZIONE;

Ubicazione: comune di MESSINA – località TORRE FARO - VIA CIRCUITO, 192 (RESIDENCE TORRE FARO);

##### Dati Catasto Terreni:

Provincia di **Messina**;  
 Comune di **MESSINA**;  
 Foglio **46** mapp. **1000**;  
 superficie mq. **450,00**;  
 intestazione: **Ente Urbano**

##### Dati Catasto Fabbricati:

Intestazione:

Foglio **46** mapp. **1000** sub **1**, Cat. A/2, cl. 10 cons. 7 VANI

DELIA DANILO nato il 19/08/1975 a MESSINA DLEDNL75M19F158W - NUDA PROPRIETA' per 1/2

DELIA FABRIZIO nato il 04/02/1979 a MESSINA DLEFRZ79B04F158Z - NUDA PROPRIETA' per 1/2

INTESTAZIONE PARZIALE - PROPRIETA' per 1000/1000

Intestazione:

Foglio **46** mapp. **1000** sub **2**, Cat. A/2, cl. 10 cons. 7 VANI

NOMOS S.R.L. 02620280830 - NUDA PROPRIETA' per 1/2

PARISI CATERINA nata il 24/06/1973 a MESSINA PRSCRN73H64F158G - USUFRUTTO per 1/2

|   |   |   |                  |                           |
|---|---|---|------------------|---------------------------|
|  |  | <b>Ponte sullo Stretto di Messina</b><br><b>PROGETTO DEFINITIVO</b> |                  |                           |
| RISPOSTA INTEGRAZIONE GENERALE ID12 -<br>SICILIA                                  |   | <i>Codice</i><br>VIAG012S_F12                                       | <i>Rev</i><br>F1 | <i>Data</i><br>30/05/2012 |

NOMOS S.R.L. - PROPRIETA' per 1/2

## DESCRIZIONE DEL FABBRICATO

**S121:** L'immobile in oggetto è prevalentemente destinato a: civile abitazione; si articola su due livelli ed il fabbricato è ubicato su un lotto di terreno della superficie di mq. 450 tra coperto e scoperto.

L'epoca di costruzione dell'immobile risale presumibilmente intorno all'anno 1990 ed in generale, ad oggi si presenta in un ottimo stato di conservazione e manutenzione.

L'accessibilità dall'esterno è garantita da un cancello pedonale e carrabile.

E' ubicato in zona semicentrale e in prossimità del mare da cui è separato da una strada pubblica, in una zona tipicamente turistica.

L'altezza è di circa 7 metri, la struttura portante è in cemento armato, con n. 2 piani fuori terra e da 1 piano interrato, la finitura esterna è in tinteggiatura, gli infissi sono in legno.

La recinzione è costituita da muratura.

La parte scoperta (corte) è sistemata a giardino ed è piantumata con siepi e piante ornamentali oltre a camminamenti pavimentati.

Le superfici relative al fabbricato, al giardino, ai balconi ecc. sono ricavate dal fotogrammetrico.

**S116:** L'immobile in oggetto è destinato a: gazebo - deposito; è un accessorio del fabbricato con codice n. S121.

L'epoca di costruzione dell'immobile risale presumibilmente intorno all'anno 1990 ed in generale, ad oggi si presenta in un ottimo stato di conservazione e manutenzione.

E' ubicato in zona semicentrale e in prossimità del mare da cui è separato da una strada pubblica, in una zona tipicamente turistica.

L'altezza è di circa 3 metri, la struttura portante è in ferro.

|   |   |   |                           |
|---|---|---|---------------------------|
|  |  | <b>Ponte sullo Stretto di Messina</b><br><b>PROGETTO DEFINITIVO</b> |                           |
| RISPOSTA INTEGRAZIONE GENERALE ID12 -<br>SICILIA                                  | <i>Codice</i><br>VIAG012S_F12   | <i>Rev</i><br>F1  | <i>Data</i><br>30/05/2012 |

**RELAZIONE FOTOGRAFICA**



ORTOFOTO



FOTO VISTA SUD/E

|   |   |   |                  |                           |
|---|---|---|------------------|---------------------------|
|  |  | <b>Ponte sullo Stretto di Messina</b><br><b>PROGETTO DEFINITIVO</b> |                  |                           |
| RISPOSTA INTEGRAZIONE GENERALE ID12 -<br>SICILIA                                  |   | <i>Codice</i><br>VIAG012S_F12                                       | <i>Rev</i><br>F1 | <i>Data</i><br>30/05/2012 |

|                                 |   |
|---------------------------------|---|
| <b>Codice</b>                   | <b>S122</b>                                     |
| <b>Comune</b>                   | <b>Messina(ME)</b>                              |
| <b>Indirizzo</b>                | <b>Via Circuito, 192 (Residence Torre Faro)</b> |
| <b>Primo intestatario cat.:</b> | <b>Caruselli Cristina</b>                       |
| <b>Tipologia</b>                | <b>Villa/Villino</b>                            |

### UBICAZIONE E DATI CATASTALI

Destinazione prevalente: CIVILE ABITAZIONE;

Ubicazione: comune di MESSINA – località TORRE FARO - VIA CIRCUITO, 192 (RESIDENCE TORRE FARO);

#### Dati Catasto Terreni:

Provincia di **Messina**;  
 Comune di **MESSINA**;  
 Foglio **46** mapp. **1529**;  
 superficie mq. **772,00**;  
 intestazione: **Ente Urbano**

#### Dati Catasto Fabbricati:

Intestazione:

Foglio **46** mapp. **1529** sub **1**, Cat. A/7, cl. 9 cons. 9 VANI

CARUSELLI CRISTINA nata il 14/07/1970 a BOLOGNA CRSCST70L54A - PROPRIETA' per 1000/1000

Intestazione:

Foglio **46** mapp. **1529** sub **2**, Cat. A/7, cl. 7 cons. 7 VANI

SALEMME ANTONIO nato il 02/04/1958 a MESSINA SLMNTN58D02F158N - PROPRIETA' per 1/2

SALEMME ENRICO nato il 15/09/1960 a MESSINA SLMNRC60P15F158V - PROPRIETA' per 1/2

### DESCRIZIONE DEL FABBRICATO

L'immobile in oggetto è prevalentemente destinato a: civile abitazione;

|   |   |   |                  |                           |
|---|---|---|------------------|---------------------------|
|  |  | <b>Ponte sullo Stretto di Messina</b><br><b>PROGETTO DEFINITIVO</b> |                  |                           |
| RISPOSTA INTEGRAZIONE GENERALE ID12 -<br>SICILIA                                  |   | <i>Codice</i><br>VIAG012S_F12                                       | <i>Rev</i><br>F1 | <i>Data</i><br>30/05/2012 |

si articola su due livelli ed il fabbricato è ubicato su un lotto di terreno della superficie di mq. 772 tra coperto e scoperto.

L'epoca di costruzione dell'immobile risale presumibilmente intorno all'anno 1990 ed in generale, ad oggi si presenta in un ottimo stato di conservazione e manutenzione.

L'accessibilità dall'esterno è garantita da un cancello pedonale e carrabile.

E' ubicato in zona semicentrale e in prossimità del mare da cui è separato da una strada pubblica, in una zona tipicamente turistica.

L'altezza è di circa 6 metri, la struttura portante è in cemento armato, con n. 2 piani fuori terra, la finitura esterna è in tinteggiatura, gli infissi sono in legno.

La recinzione è costituita da muratura.

La parte scoperta (corte) è sistemata a giardino ed è piantumata con siepi e piante ornamentali oltre a camminamenti pavimentati.

Le superfici relative al fabbricato, al giardino, ai balconi ecc. sono ricavate dal fotogrammetrico.

## RELAZIONE FOTOGRAFICA



ORTOFOTO

|   |   |   |                          |                                   |
|---|---|---|--------------------------|-----------------------------------|
|  |  | <p align="center"><b>Ponte sullo Stretto di Messina</b><br/>PROGETTO DEFINITIVO</p> |                          |                                   |
| <p align="center">RISPOSTA INTEGRAZIONE GENERALE ID12 -<br/>SICILIA</p>           |   | <p><i>Codice</i><br/>VIAG012S_F12</p>   | <p><i>Rev</i><br/>F1</p> | <p><i>Data</i><br/>30/05/2012</p> |




FOTO VISTA SUD/E

|   |   |   |                  |                           |
|---|---|---|------------------|---------------------------|
|  |  | <b>Ponte sullo Stretto di Messina</b><br><b>PROGETTO DEFINITIVO</b> |                  |                           |
| RISPOSTA INTEGRAZIONE GENERALE ID12 –<br>SICILIA                                  |   | <i>Codice</i><br>VIAG012S_F1  | <i>Rev</i><br>F1 | <i>Data</i><br>30/05/2012 |

|                                 |   |
|---------------------------------|---|
| <b>Codice</b>                   | <b>S123</b>                                     |
| <b>Comune</b>                   | <b>Messina (ME)</b>                             |
| <b>Indirizzo</b>                | <b>Via Circuito, 192 (Residence Torre Faro)</b> |
| <b>Primo intestatario cat.:</b> | <b>Fiandaca Maria Teresa</b>                    |
| <b>Tipologia</b>                | <b>Villa/Villino</b>                            |

#### **UBICAZIONE E DATI CATASTALI**

Destinazione prevalente: CIVILE ABITAZIONE;

Ubicazione: comune di MESSINA – località TORRE FARO - VIA CIRCUITO, 192 (RESIDENCE TORRE FARO);

##### Dati Catasto Terreni:

Provincia di **Messina**;  
Comune di **MESSINA**;  
Foglio **46** mapp. **1010**;  
superficie mq. **622,00**;  
intestazione: **Ente Urbano**

##### Dati Catasto Fabbricati:

Intestazione:  
Foglio **46** mapp. **1010**  
FIANDACA MARIA TERESA nata il 18/05/1923 a CALTANISSETTA  
FNDMTR23E58B429U - PROPRIETA' per 1000/1000

#### **DESCRIZIONE DEL FABBRICATO**

L'immobile in oggetto è prevalentemente destinato a: civile abitazione;

si articola su due livelli ed il fabbricato è ubicato su un lotto di terreno della superficie di mq. 622 tra coperto e scoperto.

L'epoca di costruzione dell'immobile risale presumibilmente intorno all'anno 1990 ed in generale, ad oggi si presenta in un ottimo stato di conservazione e manutenzione.

L'accessibilità dall'esterno è garantita da un cancello pedonale e carrabile.

E' ubicato in zona semicentrale e in prossimità del mare da cui è separato da una strada pubblica,

|   |   |   |                           |
|---|---|---|---------------------------|
|  |  | <b>Ponte sullo Stretto di Messina</b><br><b>PROGETTO DEFINITIVO</b> |                           |
| RISPOSTA INTEGRAZIONE GENERALE ID12 –<br>SICILIA                                  | <i>Codice</i><br>VIAG012S_F1  | <i>Rev</i><br>F1  | <i>Data</i><br>30/05/2012 |

in una zona tipicamente turistica.

L'altezza è di circa 6 metri, la struttura portante è in cemento armato, con n. 2 piani fuori terra, la finitura esterna è in tinteggiatura, gli infissi sono in legno.

La recinzione è costituita da muratura.

La parte scoperta (corte) è sistemata a giardino ed è piantumata con siepi e piante ornamentali oltre a camminamenti pavimentati.

Le superfici relative al fabbricato, al giardino, ai balconi ecc. sono ricavate dal fotogrammetrico.

## RELAZIONE FOTOGRAFICA



ORTOFOTO



|   |   |   |                  |                           |
|---|---|---|------------------|---------------------------|
|  |  | <b>Ponte sullo Stretto di Messina</b><br><b>PROGETTO DEFINITIVO</b> |                  |                           |
| RISPOSTA INTEGRAZIONE GENERALE ID12 –<br>SICILIA                                  |   | <i>Codice</i><br>VIAG012S_F1  | <i>Rev</i><br>F1 | <i>Data</i><br>30/05/2012 |



FOTO VISTA SUD/E

|   |   |   |  |            |             |    |            |
|---|---|---|--|------------|-------------|----|------------|
|  |  | <b>Ponte sullo Stretto di Messina</b><br><b>PROGETTO DEFINITIVO</b> |  |            |             |    |            |
| RISPOSTA INTEGRAZIONE GENERALE ID12 –<br>SICILIA                                  |   | <i>Codice</i><br>VIAG012S_F1  | <table border="1" style="width: 100%; border-collapse: collapse;"> <tr> <td style="width: 50%;"><i>Rev</i></td> <td style="width: 50%;"><i>Data</i></td> </tr> <tr> <td style="text-align: center;">F1</td> <td style="text-align: center;">30/05/2012</td> </tr> </table> | <i>Rev</i> | <i>Data</i> | F1 | 30/05/2012 |
| <i>Rev</i>  | <i>Data</i>   |   |  |            |             |    |            |
| F1  | 30/05/2012  |   |  |            |             |    |            |

|                                 |                             |
|---------------------------------|-----------------------------|
| <b>Codice</b>                   | <b>S127</b>                 |
| <b>Comune</b>                   | <b>Messina (ME)</b>         |
| <b>Indirizzo</b>                | <b>Via Consolare Pompea</b> |
| <b>Primo intestatario cat.:</b> | <b>Soave Aldo</b>           |
| <b>Tipologia</b>                | <b>Civile Abitazione</b>    |

#### **UBICAZIONE E DATI CATASTALI**

Destinazione prevalente: CIVILE ABITAZIONE;

Ubicazione: comune di MESSINA - VIA CONSOLARE POMPEA;

##### Dati Catasto Terreni:

Provincia di **Messina**;  
 Comune di **MESSINA**;  
 Foglio **44** mapp. **195-196-197-198-199**;  
 superficie mq. **810,00**;  
 intestazione: **Ente Urbano**

##### Dati Catasto Fabbricati:

Intestazione:

Foglio **44** mapp. **198**, Cat. A/4, cl. 5 cons. 3,5

PINO ANTONINO nato il 02/06/1937 a MESSINA PNINNN37H02F158Q - PROPRIETA' per 1/5

PINO BIAGIA nata il 25/10/1934 a MESSINA PNIBGI34R65F158W - PROPRIETA' per 1/5

PINO FRANCESCO nato il 22/05/1944 a MESSINA PNIFNC44E22F158Q - PROPRIETA' per 1000/1000

PINO GIUSEPPE nato il 16/12/1930 a MESSINA PNIGPP30T16F158V - PROPRIETA' per 1/5

PINO SEBASTIANO, GIACOMO . nato il 06/08/1939 a MESSINA PNISST39M06F158G - PROPRIETA' per 1/5

Intestazione:

Foglio **44** mapp. **199**, Cat. A/4, cl. 6 cons. 3,5

|  |  | <b>Ponte sullo Stretto di Messina</b><br><b>PROGETTO DEFINITIVO</b> |  |            |             |    |            |
|---|---|---|--|------------|-------------|----|------------|
| RISPOSTA INTEGRAZIONE GENERALE ID12 –<br>SICILIA                                  |   | <i>Codice</i><br>VIAG012S_F1  | <table border="1" style="width: 100%; border-collapse: collapse;"> <thead> <tr> <th style="text-align: left;"><i>Rev</i></th> <th style="text-align: left;"><i>Data</i></th> </tr> </thead> <tbody> <tr> <td style="text-align: center;">F1</td> <td style="text-align: center;">30/05/2012</td> </tr> </tbody> </table> | <i>Rev</i> | <i>Data</i> | F1 | 30/05/2012 |
| <i>Rev</i>  | <i>Data</i>   |   |  |            |             |    |            |
| F1  | 30/05/2012  |   |  |            |             |    |            |

PICCIONE GIUSEPPA nata il 10/05/1942 a ROVIGNO D'ISTRIA PCCGPP42E50H619A - PROPRIETA' per 1000/1000

ZANGHI PAOLINA nata il 25/05/1913 a GENOVA ZNGPLN13E65D969J - USUFRUTTO per 1000/1000

Intestazione:

Foglio **44** mapp. **197**, Cat. A/4, cl. 9 cons. 9

LONGO NUNZIA nata il 17/05/1955 a CATANIA LNGNNZ55E57C351X - PROPRIETA' per 1000/1000

Intestazione:

Foglio **44** mapp. **196** sub **1**, Cat. A/2, cl. 3 cons. 5.

BONANZINGA FRANCESCA nata il 28/10/1945 a MESSINA BNNFNC45R68F158G - NUDA PROPRIETA' per 1/1

CARDULLO ANTONINA nata il 24/03/1926 a MESSINA CRDNNN26C64F158F - USUFRUTTO per 1000/1000

Intestazione:

Foglio **44** mapp. **196** sub **2**, Cat. A/2, cl. 3 cons. 5.

BONANZINGA MARIA nata il 01/02/1955 a MESSINA BNNMRA55B41F158A - NUDA PROPRIETA' per 1/1

CARDULLO ANTONINA nata il 24/03/1926 a MESSINA CRDNNN26C64F158F - USUFRUTTO per 1000/1000

Intestazione:

Foglio **44** mapp. **195**, Cat. A/3, cl. 7 cons. 6.

SOAVE ALDO nato il 11/01/1952 a MESSINA SVOLDA52A11F158E - PROPRIETA' per 1/1

## DESCRIZIONE DEL FABBRICATO

L'immobile in oggetto è prevalentemente destinato a: civile abitazione;

si articola la maggior parte su unico livello e parte su due livelli.

Il fabbricato in oggetto è ubicato su un lotto di terreno della superficie di mq. 810 tra coperto e scoperto.

L'epoca di costruzione dell'immobile risale presumibilmente intorno all'anno 1965 ed in generale, ad oggi si presenta mediamente in normale stato di conservazione e manutenzione.

L'accessibilità dall'esterno avviene direttamente da via Consolare Pompea attraverso i singoli portoni.

|   |   |   |                  |                           |
|---|---|---|------------------|---------------------------|
|  |  | <b>Ponte sullo Stretto di Messina</b><br><b>PROGETTO DEFINITIVO</b> |                  |                           |
| RISPOSTA INTEGRAZIONE GENERALE ID12 –<br>SICILIA                                  |   | <i>Codice</i><br>VIAG012S_F1  | <i>Rev</i><br>F1 | <i>Data</i><br>30/05/2012 |

E' ubicato in zona periferica e in prossimità del mare, in una zona tipicamente turistica. L'altezza massima è di circa 7 metri, la struttura portante è in muratura, parte con un piano fuori terra e parte con n. 2 piani, la finitura esterna è in solo intonaco, gli infissi sono in legno, metallo. La recinzione è presente solo su una parte centrale, ed è costituita da muratura e ringhiera in ferro. Sul fronte stradale è presente un porzione di corte sistemata a giardino ed è piantumata con siepi e piante ornamentali oltre a camminamenti pavimentati. Le superfici relative al fabbricato, al giardino, ai balconi ecc. sono ricavate dal fotogrammetrico.

### RELAZIONE FOTOGRAFICA



FOTO VISTA SUD/O

|   |   |   |   |            |             |    |            |
|---|---|---|---|------------|-------------|----|------------|
|  |  | <b>Ponte sullo Stretto di Messina</b><br><b>PROGETTO DEFINITIVO</b> |   |            |             |    |            |
| RISPOSTA INTEGRAZIONE GENERALE ID12 –<br>SICILIA                                  |   | <i>Codice</i><br>VIAG012S_F1  | <table border="1" style="width: 100%;"> <tr> <td style="width: 50%;"><i>Rev</i></td> <td style="width: 50%;"><i>Data</i></td> </tr> <tr> <td>F1</td> <td>30/05/2012</td> </tr> </table> | <i>Rev</i> | <i>Data</i> | F1 | 30/05/2012 |
| <i>Rev</i>  | <i>Data</i>   |   |   |            |             |    |            |
| F1  | 30/05/2012  |   |   |            |             |    |            |



PARTICOLARE SUD



FOTO VISTA SUD/O

|   |   |   |  |            |             |    |            |
|---|---|---|--|------------|-------------|----|------------|
|  |  | <b>Ponte sullo Stretto di Messina</b><br><b>PROGETTO DEFINITIVO</b> |  |            |             |    |            |
| RISPOSTA INTEGRAZIONE GENERALE ID12 –<br>SICILIA                                  |   | <i>Codice</i><br>VIAG012S_F1  | <table border="1" style="width: 100%; border-collapse: collapse;"> <tr> <td style="width: 50%;"><i>Rev</i></td> <td style="width: 50%;"><i>Data</i></td> </tr> <tr> <td style="text-align: center;">F1</td> <td style="text-align: center;">30/05/2012</td> </tr> </table> | <i>Rev</i> | <i>Data</i> | F1 | 30/05/2012 |
| <i>Rev</i>  | <i>Data</i>   |   |  |            |             |    |            |
| F1  | 30/05/2012  |   |  |            |             |    |            |

|                                 |  |
|---------------------------------|--|
| <b>Codice</b>                   | <b>S130</b>                                    |
| <b>Comune</b>                   | <b>Messina (ME)</b>                            |
| <b>Indirizzo</b>                | <b>Via Circuito,192 (Residence Torre Faro)</b> |
| <b>Primo intestatario cat.:</b> | <b>Mandanici Andrea</b>                        |
| <b>Tipologia</b>                | <b>Villa/Villino</b>                           |

#### **UBICAZIONE E DATI CATASTALI**

Destinazione prevalente: CIVILE ABITAZIONE;

Ubicazione: comune di MESSINA – località TORRE FARO - VIA CIRCUITO,192 (RESIDENCE TORRE FARO);

##### Dati Catasto Terreni:

Provincia di **Messina**;  
 Comune di **MESSINA**;  
 Foglio **46** mapp. **1522**;  
 superficie mq. **871,00**;  
 intestazione: **Ente Urbano**

##### Dati Catasto Fabbricati:

Intestazione:

Foglio **46** mapp. **1522** sub **1**, Cat. A/7, cl. 9 cons. 9 VANI.

MANDANICI ANDREA nato il 29/11/1969 a MESSINA MNDNDR69S29F158H - PROPRIETA' per 1/2

MANDANICI FABRIZIO nato il 28/11/1972 a MESSINA MNDFRZ72S28F158B - PROPRIETA' per 1/2

Intestazione:

Foglio **46** mapp. **1522** sub **2**, Cat. A/7, cl. 7 cons. 7 VANI.

SALEMME ANTONIO nato il 02/04/1958 a MESSINA SLMNTN58D02F158N - PROPRIETA' per 1/2

SALEMME ENRICO nato il 15/09/1960 a MESSINA SLMNRC60P15F158V - PROPRIETA' per 1/2

|   |   |   |                           |
|---|---|---|---------------------------|
|  |  | <b>Ponte sullo Stretto di Messina</b><br><b>PROGETTO DEFINITIVO</b> |                           |
| RISPOSTA INTEGRAZIONE GENERALE ID12 –<br>SICILIA                                  | <i>Codice</i><br>VIAG012S_F1  | <i>Rev</i><br>F1  | <i>Data</i><br>30/05/2012 |

## DESCRIZIONE DEL FABBRICATO

L'immobile in oggetto è prevalentemente destinato a: civile abitazione;

si articola su due livelli ed il fabbricato è ubicato su un lotto di terreno della superficie di mq. 871 tra coperto e scoperto.

L'epoca di costruzione dell'immobile risale presumibilmente intorno all'anno 1990 ed in generale, ad oggi si presenta in un ottimo stato di conservazione e manutenzione.

L'accessibilità dall'esterno è garantita da un cancello pedonale e carrabile.

E' ubicato in zona semicentrale e in prossimità del mare da cui è separato da una strada pubblica, in una zona tipicamente turistica.

L'altezza è di circa 6 metri, la struttura portante è in cemento armato, con n. 2 piani fuori terra, la finitura esterna è in tinteggiatura, gli infissi sono in legno.

La recinzione è costituita da muratura.

La parte scoperta (corte) è sistemata a giardino ed è piantumata con siepi e piante ornamentali oltre a camminamenti pavimentati.

Le superfici relative al fabbricato, al giardino, ai balconi ecc. sono ricavate dal fotogrammetrico.

## RELAZIONE FOTOGRAFICA



ORTOFOTO

|   |   |   |                           |
|---|---|---|---------------------------|
|  |  | <b>Ponte sullo Stretto di Messina</b><br><b>PROGETTO DEFINITIVO</b> |                           |
| RISPOSTA INTEGRAZIONE GENERALE ID12 –<br>SICILIA                                  | <i>Codice</i><br>VIAG012S_F1  | <i>Rev</i><br>F1  | <i>Data</i><br>30/05/2012 |



FOTO VISTA SUD/E



|   |   |   |  |            |             |    |            |
|---|---|---|--|------------|-------------|----|------------|
|  |  | <b>Ponte sullo Stretto di Messina</b><br><b>PROGETTO DEFINITIVO</b> |  |            |             |    |            |
| RISPOSTA INTEGRAZIONE GENERALE ID12 –<br>SICILIA                                  |   | <i>Codice</i><br>VIAG012S_F1  | <table border="1" style="width: 100%; border-collapse: collapse;"> <tr> <td style="width: 50%;"><i>Rev</i></td> <td style="width: 50%;"><i>Data</i></td> </tr> <tr> <td style="text-align: center;">F1</td> <td style="text-align: center;">30/05/2012</td> </tr> </table> | <i>Rev</i> | <i>Data</i> | F1 | 30/05/2012 |
| <i>Rev</i>  | <i>Data</i>   |   |  |            |             |    |            |
| F1  | 30/05/2012  |   |  |            |             |    |            |

|                                 |   |
|---------------------------------|---|
| <b>Codice</b>                   | <b>S132</b>                                       |
| <b>Comune</b>                   | <b>Messina (ME)</b>                               |
| <b>Indirizzo</b>                | <b>Via Circuito, 129 (Residence Via Circuito)</b> |
| <b>Primo intestatario cat.:</b> | <b>Cutugno Ylenia</b>                             |
| <b>Tipologia</b>                | <b>Villa/Villino</b>                              |

#### **UBICAZIONE E DATI CATASTALI**

Destinazione prevalente: CIVILE ABITAZIONE;

Ubicazione: comune di MESSINA - VIA CIRCUITO, 129 (RESIDENCE VIA CIRCUITO);

##### Dati Catasto Terreni:

Provincia di **Messina**;

Comune di **MESSINA**;

Foglio **46** mapp. **1011**;

superficie mq. **910,00**;

intestazione: **Ente Urbano**

##### Dati Catasto Fabbricati:

Intestazione:

Foglio **46** mapp. **1011**, Cat. A/7, cl. 9 cons. 8,5.

CUTUGNO YLENIA nata il 21/04/1982 a MESSINA CTGYLN82D61F158N - PROPRIETA' per 1/1

#### **DESCRIZIONE DEL FABBRICATO**

L'immobile in oggetto è prevalentemente destinato a: civile abitazione;

si articola su due livelli ed il fabbricato è ubicato su un lotto di terreno della superficie di mq. 910 tra coperto e scoperto.

L'epoca di costruzione dell'immobile risale presumibilmente intorno all'anno 1990 ed in generale, ad oggi si presenta in un ottimo stato di conservazione e manutenzione.

L'accessibilità dall'esterno è garantita da un cancello pedonale e carrabile direttamente da via Circuito.

E' ubicato in zona semicentrale e in prossimità del mare da cui è separato da una strada pubblica,

|   |   |   |                  |                           |
|---|---|---|------------------|---------------------------|
|  |  | <b>Ponte sullo Stretto di Messina</b><br><b>PROGETTO DEFINITIVO</b> |                  |                           |
| RISPOSTA INTEGRAZIONE GENERALE ID12 –<br>SICILIA                                  |   | <i>Codice</i><br>VIAG012S_F1  | <i>Rev</i><br>F1 | <i>Data</i><br>30/05/2012 |

in una zona tipicamente turistica.

L'altezza è di circa 6 metri, la struttura portante è in cemento armato, con n. 2 piani fuori terra e da 1 piano interrato, la finitura esterna è in tinteggiatura, gli infissi sono in legno.

La recinzione è costituita da muratura.

La parte scoperta (corte) è sistemata a giardino ed è piantumata con siepi e piante ornamentali oltre a camminamenti pavimentati.

Le superfici relative al fabbricato, al giardino, ai balconi ecc. sono ricavate dal fotogrammetrico.

## RELAZIONE FOTOGRAFICA



FOTO VISTA SUD

|   |   |   |                  |                           |
|---|---|---|------------------|---------------------------|
|  |  | <b>Ponte sullo Stretto di Messina</b><br><b>PROGETTO DEFINITIVO</b> |                  |                           |
| RISPOSTA INTEGRAZIONE GENERALE ID12 –<br>SICILIA                                  |   | <i>Codice</i><br>VIAG012S_F1  | <i>Rev</i><br>F1 | <i>Data</i><br>30/05/2012 |



FOTO PARTICOLARE VISTA SUD



FOTO PARTICOLARE VISTA SUD

|   |   |   |                           |
|---|---|---|---------------------------|
|  |  | <b>Ponte sullo Stretto di Messina</b><br><b>PROGETTO DEFINITIVO</b> |                           |
| RISPOSTA INTEGRAZIONE GENERALE ID12 –<br>SICILIA                                  | <i>Codice</i><br>VIAG012S_F1  | <i>Rev</i><br>F1  | <i>Data</i><br>30/05/2012 |



FOTO VISTA SUD OVEST



FOTO VISTA SUD/O

|   |   |   |                                    |
|---|---|---|------------------------------------|
|  |  | <p align="center"><b>Ponte sullo Stretto di Messina</b><br/> <b>PROGETTO DEFINITIVO</b></p> |                                    |
| <p align="center">RISPOSTA INTEGRAZIONE GENERALE ID12 –<br/> SICILIA</p>          | <p><i>Codice</i><br/> VIAG012S_F1</p>   | <p><i>Rev</i><br/> F1</p>   | <p><i>Data</i><br/> 30/05/2012</p> |



FOTO VISTA SUD/E

|   |   |   |                  |                           |
|---|---|---|------------------|---------------------------|
|  |  | <b>Ponte sullo Stretto di Messina</b><br><b>PROGETTO DEFINITIVO</b> |                  |                           |
| RISPOSTA INTEGRAZIONE GENERALE ID12 –<br>SICILIA                                  |   | <i>Codice</i><br>VIAG012S_F1  | <i>Rev</i><br>F1 | <i>Data</i><br>30/05/2012 |

|                                 |                          |
|---------------------------------|--------------------------|
| <b>Codice</b>                   | <b>S133</b>              |
| <b>Comune</b>                   | <b>Messina (ME)</b>      |
| <b>Indirizzo</b>                | <b>Via Margi</b>         |
| <b>Primo intestatario cat.:</b> | <b>Arena Immacolata</b>  |
| <b>Tipologia</b>                | <b>Fabbricato Rurale</b> |

#### **UBICAZIONE E DATI CATASTALI**

Destinazione prevalente: FABBRICATO RURALE;

Ubicazione: comune di MESSINA - VI MARGI;

##### Dati Catasto Terreni:

Provincia di **Messina**;

Comune di **MESSINA**;

Foglio **46** mapp. **270**;

superficie mq. **130,00**;

intestazione: **Ente Urbano**

##### Dati Catasto Fabbricati:

Intestazione:

Foglio **46** mapp. **270**, Cat. A/4, cl. 4 cons. 6,5.

ARENA IMMACOLATA nata il 11/06/1961 a MESSINA RNAMCL61H51F158N -  
PROPRIETA' per 1/2

MARRONE ORONZO nato il 18/09/1958 a BITONTO MRRRNZ58P18A893C -  
PROPRIETA' per 1/2

#### **DESCRIZIONE DEL FABBRICATO**

L'immobile in oggetto è prevalentemente destinato a: fabbricato rurale;

si articola su un livello ed è ubicato su un lotto di terreno della superficie di mq. 130 tra coperto e scoperto.

L'epoca di costruzione dell'immobile risale presumibilmente intorno all'anno 1950 ed in generale, ad oggi si presenta in un degradato stato di conservazione e manutenzione.

|   |   |   |                           |
|---|---|---|---------------------------|
|  |  | <b>Ponte sullo Stretto di Messina</b><br><b>PROGETTO DEFINITIVO</b> |                           |
| RISPOSTA INTEGRAZIONE GENERALE ID12 –<br>SICILIA                                  | <i>Codice</i><br>VIAG012S_F1  | <i>Rev</i><br>F1  | <i>Data</i><br>30/05/2012 |

L'accessibilità dall'esterno avviene da via Margi.

E' ubicato in zona semicentrale e in prossimità del mare, in una zona tipicamente turistica.

L'altezza è di circa 3 metri, la struttura portante è in muratura, con un piano fuori terra, la finitura esterna è in solo intonaco, gli infissi sono in legno.

La recinzione è costituita da muratura e rete.

La parte scoperta (corte) è lasciata incolta ed è piantumata con siepi e piante ornamentali.

Le superfici relative al fabbricato, al giardino, ai balconi ecc. sono ricavate dal fotogrammetrico.

## RELAZIONE FOTOGRAFICA



FOTO VISTA PARTICOLARE SUD



FOTO VISTA LATO SUD



FOTO VISTA LATO NORD/OVEST



|  |  | <b>Ponte sullo Stretto di Messina</b><br><b>PROGETTO DEFINITIVO</b> |  |            |             |    |            |
|---|---|---|--|------------|-------------|----|------------|
| RISPOSTA INTEGRAZIONE GENERALE ID12 –<br>SICILIA                                  |   | <i>Codice</i><br>VIAG012S_F1  | <table border="1" style="width: 100%; border-collapse: collapse;"> <thead> <tr> <th style="text-align: left;"><i>Rev</i></th> <th style="text-align: left;"><i>Data</i></th> </tr> </thead> <tbody> <tr> <td>F1</td> <td>30/05/2012</td> </tr> </tbody> </table> | <i>Rev</i> | <i>Data</i> | F1 | 30/05/2012 |
| <i>Rev</i>  | <i>Data</i>   |   |  |            |             |    |            |
| F1  | 30/05/2012  |   |  |            |             |    |            |



FOTO VISTA LATO NORD

|   |   |   |  |            |             |    |            |
|---|---|---|--|------------|-------------|----|------------|
|  |  | <b>Ponte sullo Stretto di Messina</b><br><b>PROGETTO DEFINITIVO</b> |  |            |             |    |            |
| RISPOSTA INTEGRAZIONE GENERALE ID12 –<br>SICILIA                                  |   | <i>Codice</i><br>VIAG012S_F1  | <table border="1" style="width: 100%; border-collapse: collapse;"> <tr> <td style="width: 50%; text-align: center;"><i>Rev</i></td> <td style="width: 50%; text-align: center;"><i>Data</i></td> </tr> <tr> <td style="text-align: center;">F1</td> <td style="text-align: center;">30/05/2012</td> </tr> </table> | <i>Rev</i> | <i>Data</i> | F1 | 30/05/2012 |
| <i>Rev</i>  | <i>Data</i>   |   |  |            |             |    |            |
| F1  | 30/05/2012  |   |  |            |             |    |            |

|                                 |   |
|---------------------------------|---|
| <b>Codice</b>                   | <b>S139</b>                                     |
| <b>Comune</b>                   | <b>Messina (ME)</b>                             |
| <b>Indirizzo</b>                | <b>Via Circuito, 192 (Residence Torre Faro)</b> |
| <b>Primo intestatario cat.:</b> | <b>Berte' Francesca</b>                         |
| <b>Tipologia</b>                | <b>Villa/Villino</b>                            |

### UBICAZIONE E DATI CATASTALI

Destinazione prevalente: CIVILE ABITAZIONE;

Ubicazione: comune di MESSINA – località TORRE FARO - VIA CIRCUITO, 192 (RESIDENCE TORRE FARO);

#### Dati Catasto Terreni:

Provincia di **Messina**;  
 Comune di **MESSINA**;  
 Foglio **46** mapp. **1525**;  
 superficie mq. **433,00**;  
 intestazione: **Ente Urbano**

#### Dati Catasto Fabbricati:

Intestazione:  
 Foglio **46** mapp. **1525**, Cat. A/7, cl. 7 cons. 6.  
 BERTE' FRANCESCA nata il 15/04/1949 a MESSINA BRTFNC49D55F158A -  
 PROPRIETA' per 1/1

### DESCRIZIONE DEL FABBRICATO

L'immobile in oggetto è prevalentemente destinato a: civile abitazione;

si articola su due livelli ed il fabbricato è ubicato su un lotto di terreno della superficie di mq. 433 tra coperto e scoperto.

L'epoca di costruzione dell'immobile risale presumibilmente intorno all'anno 1990 ed in generale, ad oggi si presenta in un ottimo stato di conservazione e manutenzione.

L'accessibilità dall'esterno è garantita da un cancello pedonale e carrabile.

|   |   |   |                           |
|---|---|---|---------------------------|
|  |  | <b>Ponte sullo Stretto di Messina</b><br><b>PROGETTO DEFINITIVO</b> |                           |
| RISPOSTA INTEGRAZIONE GENERALE ID12 –<br>SICILIA                                  | <i>Codice</i><br>VIAG012S_F1  | <i>Rev</i><br>F1  | <i>Data</i><br>30/05/2012 |

E' ubicato in zona semicentrale e in prossimità del mare da cui è separato da una strada pubblica, in una zona tipicamente turistica.

L'altezza è di circa 6 metri, la struttura portante è in cemento armato, con n. 2 piani fuori terra, la finitura esterna è in tinteggiatura, gli infissi sono in legno.

La recinzione è costituita da muratura.

La parte scoperta (corte) è sistemata a giardino ed è piantumata con siepi e piante ornamentali oltre a camminamenti pavimentati.

Le superfici relative al fabbricato, al giardino, ai balconi ecc. sono ricavate dal fotogrammetrico.

## RELAZIONE FOTOGRAFICA




ORTOFOTO



FOTO VISTA NORD/O



FOTO VISTA SUD/O

|   |   |   |  |            |             |    |            |
|---|---|---|--|------------|-------------|----|------------|
|  |  | <b>Ponte sullo Stretto di Messina</b><br><b>PROGETTO DEFINITIVO</b> |  |            |             |    |            |
| RISPOSTA INTEGRAZIONE GENERALE ID12 –<br>SICILIA                                  |   | <i>Codice</i><br>VIAG012S_F1  | <table border="1" style="width: 100%; border-collapse: collapse;"> <tr> <td style="width: 50%;"><i>Rev</i></td> <td style="width: 50%;"><i>Data</i></td> </tr> <tr> <td style="text-align: center;">F1</td> <td style="text-align: center;">30/05/2012</td> </tr> </table> | <i>Rev</i> | <i>Data</i> | F1 | 30/05/2012 |
| <i>Rev</i>  | <i>Data</i>   |   |  |            |             |    |            |
| F1  | 30/05/2012  |   |  |            |             |    |            |

|                                 |   |
|---------------------------------|---|
| <b>Codice</b>                   | <b>S140</b>                                     |
| <b>Comune</b>                   | <b>Messina (ME)</b>                             |
| <b>Indirizzo</b>                | <b>Via Circuito, 192 (Residence Torre Faro)</b> |
| <b>Primo intestatario cat.:</b> | <b>Portera Erika Maria</b>                      |
| <b>Tipologia</b>                | <b>Villa/Villino</b>                            |

#### **UBICAZIONE E DATI CATASTALI**

Destinazione prevalente: CIVILE ABITAZIONE;

Ubicazione: comune di MESSINA – località TORRE FARO - VIA CIRCUITO, 192 (RESIDENCE TORRE FARO);

##### Dati Catasto Terreni:

Provincia di **Messina**;  
Comune di **MESSINA**;  
Foglio **46** mapp. **1006**;  
superficie mq. **613,00**;  
intestazione: **Ente Urbano**

##### Dati Catasto Fabbricati:

Intestazione:

Foglio **46** mapp. **1006** sub **1**, Cat. A/7, cl. 9 cons. 8 VANI.

PORTERA ERIKA MARIA nata il 02/06/1989 a MESSINA PRTRMR89H42F158N - PROPRIETA' per 1/4

VENTRIGLIA IOLANDA AGATA nata il 25/02/1950 a CATANIA VNTLDG50B65C351D - PROPRIETA' per 3/4

Intestazione:

Foglio **46** mapp. **1006** sub **2**, Cat. A/7, cl. 9 cons. 8.5 VANI.

GRASSO MARIA nata il 21/01/1924 a MESSINA GRSMRA24A61F158F - PROPRIETA' per 6/9

GUARNERA GAETANO nato il 10/07/1947 a MESSINA GRNGTN47L10F158G -

|   |   |   |                           |
|---|---|---|---------------------------|
|  |  | <b>Ponte sullo Stretto di Messina</b><br><b>PROGETTO DEFINITIVO</b> |                           |
| RISPOSTA INTEGRAZIONE GENERALE ID12 –<br>SICILIA                                  | <i>Codice</i><br>VIAG012S_F1  | <i>Rev</i><br>F1  | <i>Data</i><br>30/05/2012 |

PROPRIETA' per 1/9

GUARNERA GIUSEPPE nato il 19/04/1955 a MESSINA GRNGPP55D19F158W -

PROPRIETA' per 1/9

GUARNERA LORENZO nato il 15/05/1946 a MESSINA GRNLNZ46E15F158T -

PROPRIETA' per 1/9

### DESCRIZIONE DEL FABBRICATO

L'immobile in oggetto è prevalentemente destinato a: civile abitazione;

si articola su due livelli ed il fabbricato è ubicato su un lotto di terreno della superficie di mq. 613 tra coperto e scoperto.

L'epoca di costruzione dell'immobile risale presumibilmente intorno all'anno 1990 ed in generale, ad oggi si presenta in un ottimo stato di conservazione e manutenzione.

L'accessibilità dall'esterno è garantita da un cancello pedonale e carrabile.

E' ubicato in zona semicentrale e in prossimità del mare da cui è separato da una strada pubblica, in una zona tipicamente turistica.

L'altezza è di circa 7 metri, la struttura portante è in cemento armato, con n. 2 piani fuori terra e da 1 piano interrato, la finitura esterna è in tinteggiatura, gli infissi sono in legno.

La recinzione è costituita da muratura.

La parte scoperta (corte) è sistemata a giardino ed è piantumata con siepi e piante ornamentali oltre a camminamenti pavimentati.

Le superfici relative al fabbricato, al giardino, ai balconi ecc. sono ricavate dal fotogrammetrico.

|   |   |   |                           |
|---|---|---|---------------------------|
|  |  | <b>Ponte sullo Stretto di Messina</b><br><b>PROGETTO DEFINITIVO</b> |                           |
| RISPOSTA INTEGRAZIONE GENERALE ID12 –<br>SICILIA                                  | <i>Codice</i><br>VIAG012S_F1  | <i>Rev</i><br>F1  | <i>Data</i><br>30/05/2012 |

**RELAZIONE FOTOGRAFICA**



ORTOFOTO



FOTO VISTA SUD/O

|   |   |  |                                   |
|---|---|--|-----------------------------------|
|  |  | <p align="center"><b>Ponte sullo Stretto di Messina</b><br/><b>PROGETTO DEFINITIVO</b></p> |                                   |
| <p align="center">RISPOSTA INTEGRAZIONE GENERALE ID12 –<br/>SICILIA</p>           | <p><i>Codice</i><br/>VIAG012S_F1</p>  | <p><i>Rev</i><br/>F1</p>   | <p><i>Data</i><br/>30/05/2012</p> |



FOTO VISTA NORD/O



OTO VISTA NORD/E



|   |   |   |                                   |
|---|---|---|-----------------------------------|
|  |  | <p align="center"><b>Ponte sullo Stretto di Messina</b><br/>PROGETTO DEFINITIVO</p> |                                   |
| <p align="center">RISPOSTA INTEGRAZIONE GENERALE ID12 –<br/>SICILIA</p>           | <p><i>Codice</i><br/>VIAG012S_F1</p>  | <p><i>Rev</i><br/>F1</p>  | <p><i>Data</i><br/>30/05/2012</p> |



FOTO VISTA SUD/E

|   |   |   |                  |                           |
|---|---|---|------------------|---------------------------|
|  |  | <b>Ponte sullo Stretto di Messina</b><br><b>PROGETTO DEFINITIVO</b> |                  |                           |
| RISPOSTA INTEGRAZIONE GENERALE ID12 –<br>SICILIA                                  |   | <i>Codice</i><br>VIAG012S_F1  | <i>Rev</i><br>F1 | <i>Data</i><br>30/05/2012 |

|                                 |   |
|---------------------------------|---|
| <b>Codice</b>                   | <b>S141</b>                                     |
| <b>Comune</b>                   | <b>Messina (ME)</b>                             |
| <b>Indirizzo</b>                | <b>Via Circuito, 192 (Residence Torre Faro)</b> |
| <b>Primo intestatario cat.:</b> | <b>Sicula Immobiliare S.R.L</b>                 |
| <b>Tipologia</b>                | <b>Villa/Villino</b>                            |

#### UBICAZIONE E DATI CATASTALI

Destinazione prevalente: CIVILE ABITAZIONE;

Ubicazione: comune di MESSINA – località TORRE FARO - VIA CIRCUITO, 192 (RESIDENCE TORRE FARO);

##### Dati Catasto Terreni:

Provincia di **Messina**;  
Comune di **MESSINA**;  
Foglio **46** mapp. **999**;  
superficie mq. **469,00**;  
intestazione: **Ente Urbano**

##### Dati Catasto Fabbricati:

Intestazione:  
Foglio **46** mapp. **999** sub **1**, Cat. A/2, cl. 10 cons. 7 VANI.  
SICULA IMMOBILIARE S.R.L 01273030831 - PROPRIETA' per 1/1  
Intestazione:  
Foglio **46** mapp. **999** sub **2**, Cat. A/2, cl. 10 cons. 7 VANI.  
SICULA IMMOBILIARE S.R.L 01273030831 - PROPRIETA' per 1/1

#### DESCRIZIONE DEL FABBRICATO

L'immobile in oggetto è prevalentemente destinato a: civile abitazione;

si articola su due livelli ed il fabbricato è ubicato su un lotto di terreno della superficie di mq. 469 tra coperto e scoperto.

L'epoca di costruzione dell'immobile risale presumibilmente intorno all'anno 1990 ed in generale,

|   |   |   |                  |                           |
|---|---|---|------------------|---------------------------|
|  |  | <b>Ponte sullo Stretto di Messina</b><br><b>PROGETTO DEFINITIVO</b> |                  |                           |
| RISPOSTA INTEGRAZIONE GENERALE ID12 –<br>SICILIA                                  |   | <i>Codice</i><br>VIAG012S_F1  | <i>Rev</i><br>F1 | <i>Data</i><br>30/05/2012 |

ad oggi si presenta in un ottimo stato di conservazione e manutenzione.

L'accessibilità dall'esterno è garantita da un cancello pedonale e carrabile.

E' ubicato in zona semicentrale e in prossimità del mare da cui è separato da una strada pubblica, in una zona tipicamente turistica.

L'altezza è di circa 7 metri, la struttura portante è in cemento armato, con n. 2 piani fuori terra e da 1 piano interrato, la finitura esterna è in tinteggiatura, gli infissi sono in legno.

La recinzione è costituita da muratura.

La parte scoperta (corte) è sistemata a giardino ed è piantumata con siepi e piante ornamentali oltre a camminamenti pavimentati.

Le superfici relative al fabbricato, al giardino, ai balconi ecc. sono ricavate dal fotogrammetrico.

## RELAZIONE FOTOGRAFICA



ORTOFOTO

|   |   |   |  |            |             |    |            |
|---|---|---|--|------------|-------------|----|------------|
|  |  | <p align="center"><b>Ponte sullo Stretto di Messina</b><br/>PROGETTO DEFINITIVO</p> |  |            |             |    |            |
| <p align="center">RISPOSTA INTEGRAZIONE GENERALE ID12 –<br/>SICILIA</p>           |   | <p><i>Codice</i><br/>VIAG012S_F1</p>  | <table border="1"> <tr> <td><i>Rev</i></td> <td><i>Data</i></td> </tr> <tr> <td>F1</td> <td>30/05/2012</td> </tr> </table> | <i>Rev</i> | <i>Data</i> | F1 | 30/05/2012 |
| <i>Rev</i>  | <i>Data</i>   |   |  |            |             |    |            |
| F1  | 30/05/2012  |   |  |            |             |    |            |



FOTO VISTA NORD/O




FOTO VISTA SUD/O

|   |   |   |                                   |
|---|---|---|-----------------------------------|
|  |  | <p align="center"><b>Ponte sullo Stretto di Messina</b><br/>PROGETTO DEFINITIVO</p> |                                   |
| <p align="center">RISPOSTA INTEGRAZIONE GENERALE ID12 –<br/>SICILIA</p>           | <p><i>Codice</i><br/>VIAG012S_F1</p>  | <p><i>Rev</i><br/>F1</p>  | <p><i>Data</i><br/>30/05/2012</p> |



FOTO VISTA SUD/O




FOTO VISTA SUD/E

|   |   |   |                  |                           |
|---|---|---|------------------|---------------------------|
|  |  | <b>Ponte sullo Stretto di Messina</b><br><b>PROGETTO DEFINITIVO</b> |                  |                           |
| RISPOSTA INTEGRAZIONE GENERALE ID12 –<br>SICILIA                                  |   | <i>Codice</i><br>VIAG012S_F1  | <i>Rev</i><br>F1 | <i>Data</i><br>30/05/2012 |

|                                 |   |
|---------------------------------|---|
| <b>Codice</b>                   | <b>S146</b>                                     |
| <b>Comune</b>                   | <b>Messina (ME)</b>                             |
| <b>Indirizzo</b>                | <b>Via Circuito, 192 (Residence Torre Faro)</b> |
| <b>Primo intestatario cat.:</b> | <b>Abbadessa Giuseppina</b>                     |
| <b>Tipologia</b>                | <b>Villa/Villino</b>                            |

#### UBICAZIONE E DATI CATASTALI

Destinazione prevalente: CIVILE ABITAZIONE;

Ubicazione: comune di MESSINA – località TORRE FARO - VIA CIRCUITO, 192 (RESIDENCE TORRE FARO);

##### Dati Catasto Terreni:

Provincia di **Messina**;  
Comune di **MESSINA**;  
Foglio **46** mapp. **1009**;  
superficie mq. **653,00**;  
intestazione: **Ente Urbano**

##### Dati Catasto Fabbricati:

Intestazione:

Foglio **46** mapp. **1009** sub **1**, Cat. A/7, cl. 9 cons. 7 VANI.

ABBADESSA GIUSEPPINA nata il 13/01/1922 a STATI UNITI D'AMERICA  
BBDGPP22A53Z404R - USUFRUTTO per 10/20

FERLAZZO MARIA nata il 19/08/1960 a MESSINA FRLMRA60M59F158M - PROPRIETA'  
per 1000/1000

FERLAZZO WALTER nato il 03/05/1919 a LIPARI FRLWTR19E03E606Q - USUFRUTTO  
per 10/20

Intestazione:

Foglio **46** mapp. **1009** sub **2**, Cat. A/7, cl. 9 cons. 6.5 VANI.

SO.L.E.R. S.P.A. SOCIETA' LAVORI EDILIRESIDENZIALI VIA S. CECILIA IS. 115  
MESSINA - PROPRIETA' per 1000/1000

|   |   |   |                           |
|---|---|---|---------------------------|
|  |  | <b>Ponte sullo Stretto di Messina</b><br><b>PROGETTO DEFINITIVO</b> |                           |
| RISPOSTA INTEGRAZIONE GENERALE ID12 –<br>SICILIA                                  | <i>Codice</i><br>VIAG012S_F1  | <i>Rev</i><br>F1  | <i>Data</i><br>30/05/2012 |

## DESCRIZIONE DEL FABBRICATO

L'immobile in oggetto è prevalentemente destinato a: civile abitazione;

si articola su due livelli ed il fabbricato è ubicato su un lotto di terreno della superficie di mq. 653 tra coperto e scoperto.

L'epoca di costruzione dell'immobile risale presumibilmente intorno all'anno 1990 ed in generale, ad oggi si presenta in un ottimo stato di conservazione e manutenzione.

L'accessibilità dall'esterno è garantita da un cancello pedonale e carrabile.

E' ubicato in zona semicentrale e in prossimità del mare da cui è separato da una strada pubblica, in una zona tipicamente turistica.

L'altezza è di circa 6 metri, la struttura portante è in cemento armato, con n. 2 piani fuori terra e da 1 piano interrato, la finitura esterna è in tinteggiatura, gli infissi sono in legno.

La recinzione è costituita da muratura.

La parte scoperta (corte) è sistemata a giardino ed è piantumata con siepi e piante ornamentali oltre a camminamenti pavimentati.

Le superfici relative al fabbricato, al giardino, ai balconi ecc. sono ricavate dal fotogrammetrico.

## RELAZIONE FOTOGRAFICA



ORTOFOTO

|   |   |   |                           |
|---|---|---|---------------------------|
|  |  | <b>Ponte sullo Stretto di Messina</b><br><b>PROGETTO DEFINITIVO</b> |                           |
| RISPOSTA INTEGRAZIONE GENERALE ID12 –<br>SICILIA                                  | <i>Codice</i><br>VIAG012S_F1  | <i>Rev</i><br>F1  | <i>Data</i><br>30/05/2012 |



FOTO VISTA SUD/E



FOTO VISTA SUD/O



|   |   |   |                  |                           |
|---|---|---|------------------|---------------------------|
|  |  | <b>Ponte sullo Stretto di Messina</b><br><b>PROGETTO DEFINITIVO</b> |                  |                           |
| RISPOSTA INTEGRAZIONE GENERALE ID12 –<br>SICILIA                                  |   | <i>Codice</i><br>VIAG012S_F1  | <i>Rev</i><br>F1 | <i>Data</i><br>30/05/2012 |



FOTO VISTA NORD/E

|   |   |   |  |            |             |    |            |
|---|---|---|--|------------|-------------|----|------------|
|  |  | <b>Ponte sullo Stretto di Messina</b><br><b>PROGETTO DEFINITIVO</b> |  |            |             |    |            |
| RISPOSTA INTEGRAZIONE GENERALE ID12 –<br>SICILIA                                  |   | <i>Codice</i><br>VIAG012S_F1  | <table border="1" style="width: 100%; border-collapse: collapse;"> <tr> <td style="width: 50%;"><i>Rev</i></td> <td style="width: 50%;"><i>Data</i></td> </tr> <tr> <td style="text-align: center;">F1</td> <td style="text-align: center;">30/05/2012</td> </tr> </table> | <i>Rev</i> | <i>Data</i> | F1 | 30/05/2012 |
| <i>Rev</i>  | <i>Data</i>   |   |  |            |             |    |            |
| F1  | 30/05/2012  |   |  |            |             |    |            |

|                                 |   |
|---------------------------------|---|
| <b>Codice</b>                   | <b>S147-S154</b>                                |
| <b>Comune</b>                   | <b>Messina (ME)</b>                             |
| <b>Indirizzo</b>                | <b>Via Circuito, 192 (Residence Torre Faro)</b> |
| <b>Primo intestatario cat.:</b> | <b>Lupoi Concetta</b>                           |
| <b>Tipologia</b>                | <b>Villa/Villino</b>                            |

#### **UBICAZIONE E DATI CATASTALI**

Destinazione prevalente: CIVILE ABITAZIONE;

Ubicazione: comune di MESSINA – località TORRE FARO - VIA CIRCUITO, 192 (RESIDENCE TORRE FARO);

##### Dati Catasto Terreni:

Provincia di **Messina**;  
 Comune di **MESSINA**;  
 Foglio **46** mapp. **1533**;  
 superficie mq. **437,00**;  
 intestazione: **Ente Urbano**

##### Dati Catasto Fabbricati:

Intestazione:  
 Foglio **46** mapp. **1533**, Cat. A/7, cl. 7 cons. 5 VANI.  
 LUPOI CONCETTA nata il 12/02/1951 a SINOPOLI LPUCCT51B52I753S - PROPRIETA'  
 per 1/1

#### **DESCRIZIONE DEL FABBRICATO**

**S147:** L'immobile in oggetto è prevalentemente destinato a: civile abitazione; si articola su due livelli ed è ubicato su un lotto di terreno della superficie di mq. 437 tra coperto e scoperto.

L'epoca di costruzione dell'immobile risale presumibilmente intorno all'anno 1990 ed in generale, ad oggi si presenta in un ottimo stato di conservazione e manutenzione.

L'accessibilità dall'esterno è garantita da un cancello pedonale e carrabile.

E' ubicato in zona semicentrale e in prossimità del mare da cui è separato da una strada pubblica,

|   |   |   |                           |
|---|---|---|---------------------------|
|  |  | <b>Ponte sullo Stretto di Messina</b><br><b>PROGETTO DEFINITIVO</b> |                           |
| RISPOSTA INTEGRAZIONE GENERALE ID12 –<br>SICILIA                                  | <i>Codice</i><br>VIAG012S_F1  | <i>Rev</i><br>F1  | <i>Data</i><br>30/05/2012 |

in una zona tipicamente turistica.

L'altezza è di circa 7 metri, la struttura portante è in cemento armato, con n. 2 piani fuori terra, la finitura esterna è in tinteggiatura, gli infissi sono in legno.

La recinzione è costituita da muratura.

La parte scoperta (corte) è sistemata a giardino ed è piantumata con siepi e piante ornamentali oltre a camminamenti pavimentati.

Le superfici relative al fabbricato, al giardino, ai balconi ecc. sono ricavate dal fotogrammetrico.

**S154:** L'immobile in oggetto è destinato a: tettoia; è un accessorio del fabbricato ubicato sullo stesso mappale, identificato con il numero S147.

L'epoca di costruzione dell'immobile risale presumibilmente intorno all'anno 1990 ed in generale, ad oggi si presenta in un normale stato di conservazione e manutenzione.

L'accessibilità dall'esterno è garantita da un cancello pedonale e carrabile.

L'altezza è di circa 3 metri, la struttura portante è in legno, con un piano fuori terra, la finitura esterna è in legno.

## RELAZIONE FOTOGRAFICA



ORTOFOTO

|   |   |   |                                   |
|---|---|---|-----------------------------------|
|  |  | <p align="center"><b>Ponte sullo Stretto di Messina</b><br/>PROGETTO DEFINITIVO</p> |                                   |
| <p align="center">RISPOSTA INTEGRAZIONE GENERALE ID12 –<br/>SICILIA</p>           | <p><i>Codice</i><br/>VIAG012S_F1</p>  | <p><i>Rev</i><br/>F1</p>  | <p><i>Data</i><br/>30/05/2012</p> |



FOTO VISTA NORD/E

|   |   |   |  |            |             |    |            |
|---|---|---|--|------------|-------------|----|------------|
|  |  | <b>Ponte sullo Stretto di Messina</b><br><b>PROGETTO DEFINITIVO</b> |  |            |             |    |            |
| RISPOSTA INTEGRAZIONE GENERALE ID12 –<br>SICILIA                                  |   | <i>Codice</i><br>VIAG012S_F1  | <table border="1" style="width: 100%; border-collapse: collapse;"> <tr> <td style="width: 50%;"><i>Rev</i></td> <td style="width: 50%;"><i>Data</i></td> </tr> <tr> <td style="text-align: center;">F1</td> <td style="text-align: center;">30/05/2012</td> </tr> </table> | <i>Rev</i> | <i>Data</i> | F1 | 30/05/2012 |
| <i>Rev</i>  | <i>Data</i>   |   |  |            |             |    |            |
| F1  | 30/05/2012  |   |  |            |             |    |            |

|                                 |  |
|---------------------------------|--|
| <b>Codice</b>                   | <b>S148</b>                              |
| <b>Comune</b>                   | <b>Messina (ME)</b>                      |
| <b>Indirizzo</b>                | <b>Via Margi</b>                         |
| <b>Primo intestatario cat.:</b> | <b>Caroniti Dario nato il 04/05/1967</b> |
| <b>Tipologia</b>                | <b>Fabbricato RURale</b>                 |

#### **UBICAZIONE E DATI CATASTALI**

Destinazione prevalente: FABBRICATO RURALE;

Ubicazione: comune di MESSINA – località TORRE FARO - VIA MARGI;

##### Dati Catasto Terreni:

Provincia di **Messina**;  
 Comune di **MESSINA**;  
 Foglio **46** mapp. **1042**;  
 superficie mq. **68,00**;  
 intestazione: **Ente Urbano**

##### Dati Catasto Fabbricati:

Intestazione:  
 Foglio **46** mapp. **1042**, Cat. C/2, cl. 3 cons. 58 MQ.  
 CARONITI DARIO NATO IL 04/05/1967 - PROPRIETA' per 1/4  
 CARONITI MARIA ANNA NATA IL 20/09/1949 - PROPRIETA' per 1/4  
 CARONITI MARINA NATA IL 23/06/1962 - PROPRIETA' per 1/4  
 CARONITI SALVATORE NATO IL 01/12/1963 - PROPRIETA' per 1/4  
 FLERES ANNA MARIA NATA IL 11/01/1927 - USUFRUTTO per 1000/1000

#### **DESCRIZIONE DEL FABBRICATO**

L'immobile in oggetto è prevalentemente destinato a: fabbricato rurale;

si articola su un livello ed il fabbricato è ubicato su un lotto di terreno della superficie di mq. 68 tra coperto e scoperto.

L'epoca di costruzione dell'immobile risale presumibilmente intorno all'anno 1900 ed in generale,

|   |   |   |                  |                           |
|---|---|---|------------------|---------------------------|
|  |  | <b>Ponte sullo Stretto di Messina</b><br><b>PROGETTO DEFINITIVO</b> |                  |                           |
| RISPOSTA INTEGRAZIONE GENERALE ID12 –<br>SICILIA                                  |   | <i>Codice</i><br>VIAG012S_F1  | <i>Rev</i><br>F1 | <i>Data</i><br>30/05/2012 |

ad oggi si presenta in un degradato stato di conservazione e manutenzione.

E' ubicato in zona semicentrale e in prossimità del mare in una zona tipicamente turistica.

L'altezza è di circa 3 metri, la struttura portante è in muratura, con un piano fuori terra, esternamente risulta non rifinito, gli infissi sono in lamiera.

Le superfici relative al fabbricato, al giardino, ai balconi ecc. sono ricavate dal fotogrammetrico.

### RELAZIONE FOTOGRAFICA




FOTO VISTA SUD/O

|   |   |   |                  |                           |
|---|---|---|------------------|---------------------------|
|  |  | <b>Ponte sullo Stretto di Messina</b><br><b>PROGETTO DEFINITIVO</b> |                  |                           |
| RISPOSTA INTEGRAZIONE GENERALE ID12 –<br>SICILIA                                  |   | <i>Codice</i><br>VIAG012S_F1  | <i>Rev</i><br>F1 | <i>Data</i><br>30/05/2012 |



FOTO VISTA SUD/E

|   |   |   |   |            |             |    |            |
|---|---|---|---|------------|-------------|----|------------|
|  |  | <b>Ponte sullo Stretto di Messina</b><br><b>PROGETTO DEFINITIVO</b> |   |            |             |    |            |
| RISPOSTA INTEGRAZIONE GENERALE ID12 –<br>SICILIA                                  |   | <i>Codice</i><br>VIAG012S_F1  | <table border="1" style="width: 100%;"> <tr> <td style="width: 50%;"><i>Rev</i></td> <td style="width: 50%;"><i>Data</i></td> </tr> <tr> <td>F1</td> <td>30/05/2012</td> </tr> </table> | <i>Rev</i> | <i>Data</i> | F1 | 30/05/2012 |
| <i>Rev</i>  | <i>Data</i>   |   |   |            |             |    |            |
| F1  | 30/05/2012  |   |   |            |             |    |            |

|                                 |  |
|---------------------------------|--|
| <b>Codice</b>                   | <b>S149</b>                                |
| <b>Comune</b>                   | <b>Messina (ME)</b>                        |
| <b>Indirizzo</b>                | <b>Via Circuito (Residence Torre Faro)</b> |
| <b>Primo intestatario cat.:</b> | <b>Enel Distribuzione SPA</b>              |
| <b>Tipologia</b>                | <b>Cabina Enel</b>                         |

#### UBICAZIONE E DATI CATASTALI

Destinazione prevalente: CABINA ENEL;

Ubicazione: comune di MESSINA – località TORRE FARO - VIA CIRCUITO (RESIDENCE TORRE FARO);

#### Dati Catasto Terreni:

Provincia di **Messina**;

Comune di **MESSINA**;

Foglio **46** mapp. **1692**;

Intestazione:

Foglio **46** mapp. **1692**, Cat. D/1, cl. 0 cons.

ENEL DISTRIBUZIONE SPA 05779711000 - PROPRIETA' per 1/1

#### DESCRIZIONE DEL FABBRICATO

L'immobile in oggetto è destinato a cabina Enel;

si articola su un livello.



L'epoca di costruzione dell'immobile risale presumibilmente intorno all'anno 1990 ed in generale, ad oggi si presenta in un normale stato di conservazione e manutenzione.

E' ubicato in zona semicentrale.

L'altezza è di circa 3 metri, la struttura portante è in cemento armato, la finitura esterna è in tinteggiatura, gli infissi sono in metallo.

Le superfici relative al fabbricato, sono ricavate dal fotogrammetrico.



|   |   |  |                                   |
|---|---|--|-----------------------------------|
|  |  | <p align="center"><b>Ponte sullo Stretto di Messina</b><br/><b>PROGETTO DEFINITIVO</b></p> |                                   |
| <p align="center">RISPOSTA INTEGRAZIONE GENERALE ID12 –<br/>SICILIA</p>           | <p><i>Codice</i><br/>VIAG012S_F1</p>  | <p><i>Rev</i><br/>F1</p>   | <p><i>Data</i><br/>30/05/2012</p> |

**RELAZIONE FOTOGRAFICA**



FOTO VISTA NORD/O

|   |   |   |  |            |             |    |            |
|---|---|---|--|------------|-------------|----|------------|
|  |  | <b>Ponte sullo Stretto di Messina</b><br><b>PROGETTO DEFINITIVO</b> |  |            |             |    |            |
| RISPOSTA INTEGRAZIONE GENERALE ID12 –<br>SICILIA                                  |   | <i>Codice</i><br>VIAG012S_F1  | <table border="1" style="width: 100%; border-collapse: collapse;"> <tr> <td style="width: 50%;"><i>Rev</i></td> <td style="width: 50%;"><i>Data</i></td> </tr> <tr> <td style="text-align: center;">F1</td> <td style="text-align: center;">30/05/2012</td> </tr> </table> | <i>Rev</i> | <i>Data</i> | F1 | 30/05/2012 |
| <i>Rev</i>  | <i>Data</i>   |   |  |            |             |    |            |
| F1  | 30/05/2012  |   |  |            |             |    |            |

|                  |                |
|------------------|----------------|
| <b>Codice</b>    | <b>S161</b>    |
| <b>Comune</b>    | <b>Messina</b> |
| <b>Foglio</b>    | <b>46</b>      |
| <b>Mappale</b>   | <b>54</b>      |
| <b>Tipologia</b> | <b>Rurale</b>  |

|   |   |   |   |            |             |    |            |
|---|---|---|---|------------|-------------|----|------------|
|  |  | <b>Ponte sullo Stretto di Messina</b><br><b>PROGETTO DEFINITIVO</b> |   |            |             |    |            |
| RISPOSTA INTEGRAZIONE GENERALE ID12 –<br>SICILIA                                  |   | <i>Codice</i><br>VIAG012S_F1  | <table border="1" style="width: 100%;"> <tr> <td style="width: 50%;"><i>Rev</i></td> <td style="width: 50%;"><i>Data</i></td> </tr> <tr> <td>F1</td> <td>30/05/2012</td> </tr> </table> | <i>Rev</i> | <i>Data</i> | F1 | 30/05/2012 |
| <i>Rev</i>  | <i>Data</i>   |   |   |            |             |    |            |
| F1  | 30/05/2012  |   |   |            |             |    |            |

|                                 |                         |
|---------------------------------|-------------------------|
| <b>Codice</b>                   | <b>S161</b>             |
| <b>Comune</b>                   | <b>Messina (ME)</b>     |
| <b>Indirizzo</b>                | <b>Via Margi</b>        |
| <b>Primo intestatario cat.:</b> | <b>Sisto Maria</b>      |
| <b>Tipologia</b>                | <b>Magazzino Rurale</b> |

#### UBICAZIONE E DATI CATASTALI

Destinazione prevalente: MAGAZZINO RURALE;

Ubicazione: comune di MESSINA - VIA MARGI;

##### Dati Catasto Terreni:

Provincia di **Messina**;

Comune di **MESSINA**;

Foglio **46** mapp. **54**;

superficie mq. **1.140,00**;

Intestazione:

Foglio **46** mapp. **54**, Cat. ORTO, cl. 0 cons.

SISTO MARIA nata il 25/04/1941 a LIBRIZZI SSTMRA41D65E571U - PROPRIETA' per 1000/1000

#### DESCRIZIONE DEL FABBRICATO

L'immobile in oggetto destinato a: magazzino rurale;



si articola su un livello ed il fabbricato è ubicato su un lotto di terreno della superficie di mq. 1140 tra coperto e scoperto.

L'epoca di costruzione dell'immobile risale presumibilmente intorno all'anno 1980 ed in generale, ad oggi si presenta in un degradato stato di conservazione e manutenzione.

E' ubicato in zona semicentrale e in prossimità del mare, in una zona tipicamente turistica.

L'altezza è di circa 3 metri, la struttura portante è in legno, la finitura esterna è in lamiera, gli infissi sono in legno e lamiera.

Le superfici relative al fabbricato, al giardino, ai balconi ecc. sono ricavate dal fotogrammetrico.

|   |   |  |  |            |             |    |            |
|---|---|--|--|------------|-------------|----|------------|
|  |  | <p align="center"><b>Ponte sullo Stretto di Messina</b><br/><b>PROGETTO DEFINITIVO</b></p> |  |            |             |    |            |
| <p align="center">RISPOSTA INTEGRAZIONE GENERALE ID12 –<br/>SICILIA</p>           |   | <p><i>Codice</i><br/>VIAG012S_F1</p>   | <table border="1"> <tr> <td><i>Rev</i></td> <td><i>Data</i></td> </tr> <tr> <td>F1</td> <td>30/05/2012</td> </tr> </table> | <i>Rev</i> | <i>Data</i> | F1 | 30/05/2012 |
| <i>Rev</i>  | <i>Data</i>   |  |  |            |             |    |            |
| F1  | 30/05/2012  |  |  |            |             |    |            |

**RELAZIONE FOTOGRAFICA**



FOTO VISTA SUD/O

|   |   |   |  |            |             |    |            |
|---|---|---|--|------------|-------------|----|------------|
|  |  | <b>Ponte sullo Stretto di Messina</b><br><b>PROGETTO DEFINITIVO</b> |  |            |             |    |            |
| RISPOSTA INTEGRAZIONE GENERALE ID12 –<br>SICILIA                                  |   | <i>Codice</i><br>VIAG012S_F1  | <table border="1" style="width: 100%; border-collapse: collapse;"> <tr> <td style="width: 50%;"><i>Rev</i></td> <td style="width: 50%;"><i>Data</i></td> </tr> <tr> <td style="text-align: center;">F1</td> <td style="text-align: center;">30/05/2012</td> </tr> </table> | <i>Rev</i> | <i>Data</i> | F1 | 30/05/2012 |
| <i>Rev</i>  | <i>Data</i>   |   |  |            |             |    |            |
| F1  | 30/05/2012  |   |  |            |             |    |            |

|                                 |   |
|---------------------------------|---|
| <b>Codice</b>                   | <b>S162</b>                                     |
| <b>Comune</b>                   | <b>Messina (ME)</b>                             |
| <b>Indirizzo</b>                | <b>Via Circuito, 192 (Residence Torre Faro)</b> |
| <b>Primo intestatario cat.:</b> | <b>Ficarra Silvana</b>                          |
| <b>Tipologia</b>                | <b>Villa/Villino</b>                            |

#### **UBICAZIONE E DATI CATASTALI**

Destinazione prevalente: CIVILE ABITAZIONE;

Ubicazione: comune di MESSINA – località TORRE FARO - VIA CIRCUITO, 192 (RESIDENCE TORRE FARO);

##### Dati Catasto Terreni:

Provincia di **Messina**;  
 Comune di **MESSINA**;  
 Foglio **46** mapp. **1530**;  
 superficie mq. **772,00**;  
 intestazione: **Ente Urbano**

##### Dati Catasto Fabbricati:

Intestazione:

Foglio **46** mapp. **1530** sub **2**, Cat. A/7, cl. 8 cons. 6.5 VANI

FICARRA SILVANA nata il 13/05/1956 a CALTANISSETTA FCRSVN56E53B429H - PROPRIETA' per 1/2

GALTIERI ANTONIO nato il 05/10/1949 a MESSINA GLTNTN49R05F158S - PROPRIETA' per 1/2

Intestazione:

Foglio **46** mapp. **1530** sub **3**, Cat. A/7, cl. 8 cons. 10 VANI

POLTO ALFONSO nato il 15/06/1968 a GORIZIA PLTLNS68H15E098I - PROPRIETA' per 1/2

POLTO LETIZIA nata il 06/06/1971 a CATANIA PLTLTZ71H46C351Q - PROPRIETA' per 1/2

|   |   |   |                           |
|---|---|---|---------------------------|
|  |  | <b>Ponte sullo Stretto di Messina</b><br><b>PROGETTO DEFINITIVO</b> |                           |
| RISPOSTA INTEGRAZIONE GENERALE ID12 –<br>SICILIA                                  | <i>Codice</i><br>VIAG012S_F1  | <i>Rev</i><br>F1  | <i>Data</i><br>30/05/2012 |

## DESCRIZIONE DEL FABBRICATO

L'immobile in oggetto è prevalentemente destinato a: civile abitazione;

si articola su tre livelli ed il fabbricato è ubicato su un lotto di terreno della superficie di mq. 772 tra coperto e scoperto.

L'epoca di costruzione dell'immobile risale presumibilmente intorno all'anno 1990 ed in generale, ad oggi si presenta in un ottimo stato di conservazione e manutenzione.

L'accessibilità dall'esterno è garantita da un cancello pedonale e carrabile.

E' ubicato in zona semicentrale e in prossimità del mare da cui è separato da una strada pubblica, in una zona tipicamente turistica.

L'altezza è di circa 9 metri, la struttura portante è in cemento armato, con n. 3 piani fuori terra, la finitura esterna è in tinteggiatura, gli infissi sono in legno.

La recinzione è costituita da muratura.

La parte scoperta (corte) è sistemata a giardino ed è piantumata con siepi e piante ornamentali oltre a camminamenti pavimentati.

Le superfici relative al fabbricato, al giardino, ai balconi ecc. sono ricavate dal fotogrammetrico.

## RELAZIONE FOTOGRAFICA



ORTOFOTO

|   |   |   |                           |
|---|---|---|---------------------------|
|  |  | <b>Ponte sullo Stretto di Messina</b><br><b>PROGETTO DEFINITIVO</b> |                           |
| RISPOSTA INTEGRAZIONE GENERALE ID12 –<br>SICILIA                                  | <i>Codice</i><br>VIAG012S_F1  | <i>Rev</i><br>F1  | <i>Data</i><br>30/05/2012 |




FOTO VISTA SUD/E



FOTO VISTA SUD/O

|   |   |   |  |            |             |    |            |
|---|---|---|--|------------|-------------|----|------------|
|  |  | <b>Ponte sullo Stretto di Messina</b><br><b>PROGETTO DEFINITIVO</b> |  |            |             |    |            |
| RISPOSTA INTEGRAZIONE GENERALE ID12 –<br>SICILIA                                  |   | <i>Codice</i><br>VIAG012S_F1  | <table border="1" style="width: 100%; border-collapse: collapse;"> <tr> <td style="width: 50%;"><i>Rev</i></td> <td style="width: 50%;"><i>Data</i></td> </tr> <tr> <td style="text-align: center;">F1</td> <td style="text-align: center;">30/05/2012</td> </tr> </table> | <i>Rev</i> | <i>Data</i> | F1 | 30/05/2012 |
| <i>Rev</i>  | <i>Data</i>   |   |  |            |             |    |            |
| F1  | 30/05/2012  |   |  |            |             |    |            |

|                                 |   |
|---------------------------------|---|
| <b>Codice</b>                   | <b>S165</b>                                     |
| <b>Comune</b>                   | <b>Messina (ME)</b>                             |
| <b>Indirizzo</b>                | <b>Via Circuito, 192 (Residence Torre Faro)</b> |
| <b>Primo intestatario cat.:</b> | <b>Scolaro Flavia</b>                           |
| <b>Tipologia</b>                | <b>Villa/Villino</b>                            |

#### **UBICAZIONE E DATI CATASTALI**

Destinazione prevalente: CIVILE ABITAZIONE;

Ubicazione: comune di MESSINA – località TORRE FARO - VIA CIRCUITO, 192 (RESIDENCE TORRE FARO);

##### Dati Catasto Terreni:

Provincia di **Messina**;  
Comune di **MESSINA**;  
Foglio **46** mapp. **998**;  
superficie mq. **427,00**;  
intestazione: **Ente Urbano**

##### Dati Catasto Fabbricati:

Intestazione:

Foglio **46** mapp. **998** sub **1**, Cat. A/2, cl. 10 cons. 7 VANI.

SCOLARO FLAVIA nata il 01/03/1941 a MESSINA SCLFLV41C41F158S - PROPRIETA' per 4/6

VINCI DOMENICO nato il 04/03/1969 a MESSINA VNCDNC69C04F158Q - PROPRIETA' per 1/6

VINCI LUIGI nato il 19/10/1966 a MESSINA VNCLGU66R19F158Y - PROPRIETA' per 1/6

Intestazione:

Foglio **46** mapp. **998** sub **3**, Cat. A/2, cl. 10 cons. 8 VANI.

RIZZO LUIGIA GRAZIA nata il 08/09/1957 a MESSINA RZZLGR57P48F158S - PROPRIETA' per 1000/1000



|   |   |   |                  |                           |
|---|---|---|------------------|---------------------------|
|  |  | <b>Ponte sullo Stretto di Messina</b><br><b>PROGETTO DEFINITIVO</b> |                  |                           |
| RISPOSTA INTEGRAZIONE GENERALE ID12 –<br>SICILIA                                  |   | <i>Codice</i><br>VIAG012S_F1  | <i>Rev</i><br>F1 | <i>Data</i><br>30/05/2012 |

## DESCRIZIONE DEL FABBRICATO

L'immobile in oggetto è prevalentemente destinato a: civile abitazione;

si articola su due livelli ed il fabbricato è ubicato su un lotto di terreno della superficie di mq. 427 tra coperto e scoperto.

L'epoca di costruzione dell'immobile risale presumibilmente intorno all'anno 1990 ed in generale, ad oggi si presenta in un ottimo stato di conservazione e manutenzione.

L'accessibilità dall'esterno è garantita da un cancello pedonale e carrabile.

E' ubicato in zona semicentrale e in prossimità del mare da cui è separato da una strada pubblica, in una zona tipicamente turistica.

L'altezza è di circa 7 metri, la struttura portante è in cemento armato, con n. 2 piani fuori terra, la finitura esterna è in tinteggiatura, gli infissi sono in legno.

La recinzione è costituita da muratura.

La parte scoperta (corte) è sistemata a giardino ed è piantumata con siepi e piante ornamentali oltre a camminamenti pavimentati.

Le superfici relative al fabbricato, al giardino, ai balconi ecc. sono ricavate dal fotogrammetrico.

## RELAZIONE FOTOGRAFICA



ORTOFOTO

|   |   |   |                                   |
|---|---|---|-----------------------------------|
|  |  | <p align="center"><b>Ponte sullo Stretto di Messina</b><br/>PROGETTO DEFINITIVO</p> |                                   |
| <p align="center">RISPOSTA INTEGRAZIONE GENERALE ID12 –<br/>SICILIA</p>           | <p><i>Codice</i><br/>VIAG012S_F1</p>  | <p><i>Rev</i><br/>F1</p>  | <p><i>Data</i><br/>30/05/2012</p> |



FOTO VISTA SUD/E




FOTO VISTA NORD/E

|   |   |   |                                   |
|---|---|---|-----------------------------------|
|  |  | <p align="center"><b>Ponte sullo Stretto di Messina</b><br/>PROGETTO DEFINITIVO</p> |                                   |
| <p align="center">RISPOSTA INTEGRAZIONE GENERALE ID12 –<br/>SICILIA</p>           | <p><i>Codice</i><br/>VIAG012S_F1</p>  | <p><i>Rev</i><br/>F1</p>  | <p><i>Data</i><br/>30/05/2012</p> |



FOTO VISTA NORD/O

|   |   |   |  |            |             |    |            |
|---|---|---|--|------------|-------------|----|------------|
|  |  | <b>Ponte sullo Stretto di Messina</b><br><b>PROGETTO DEFINITIVO</b> |  |            |             |    |            |
| RISPOSTA INTEGRAZIONE GENERALE ID12 –<br>SICILIA                                  |   | <i>Codice</i><br>VIAG012S_F1  | <table border="1" style="width: 100%; border-collapse: collapse;"> <tr> <td style="width: 50%;"><i>Rev</i></td> <td style="width: 50%;"><i>Data</i></td> </tr> <tr> <td style="text-align: center;">F1</td> <td style="text-align: center;">30/05/2012</td> </tr> </table> | <i>Rev</i> | <i>Data</i> | F1 | 30/05/2012 |
| <i>Rev</i>  | <i>Data</i>   |   |  |            |             |    |            |
| F1  | 30/05/2012  |   |  |            |             |    |            |

|                                 |  |
|---------------------------------|--|
| <b>Codice</b>                   | <b>S168</b>                                |
| <b>Comune</b>                   | <b>Messina (ME)</b>                        |
| <b>Indirizzo</b>                | <b>Via Circuito (Residence Torre Faro)</b> |
| <b>Primo intestatario cat.:</b> | <b>Barone Alessandro</b>                   |
| <b>Tipologia</b>                | <b>Villa/Villino</b>                       |

#### UBICAZIONE E DATI CATASTALI

Destinazione prevalente: CIVILE ABITAZIONE;

Ubicazione: comune di MESSINA – località TORRE FARO - VIA CIRCUITO (RESIDENCE TORRE FARO);

##### Dati Catasto Terreni:

Provincia di **Messina**;

Comune di **MESSINA**;

Foglio **46** mapp. **1012**;

superficie mq. **739,00**;

intestazione: **Ente Urbano**

##### Dati Catasto Fabbricati:

Intestazione:

Foglio **46** mapp. **1012**

BARONE ALESSANDRO nato il 18/10/1969 a MESSINA BRNLSN69R18F158Y -  
PROPRIETA' per 1/2

MAGRO GRAZIELLA nata il 07/10/1941 a AMATRICE MGRGZL41R47A258K -  
PROPRIETA' per 1/2

#### DESCRIZIONE DEL FABBRICATO

L'immobile in oggetto è prevalentemente destinato a: civile abitazione;

si articola su due livelli ed il fabbricato è ubicato su un lotto di terreno della superficie di mq. 739 tra coperto e scoperto.

L'epoca di costruzione dell'immobile risale presumibilmente intorno all'anno 1990 ed in generale,

|   |   |   |                  |                           |
|---|---|---|------------------|---------------------------|
|  |  | <b>Ponte sullo Stretto di Messina</b><br><b>PROGETTO DEFINITIVO</b> |                  |                           |
| RISPOSTA INTEGRAZIONE GENERALE ID12 –<br>SICILIA                                  |   | <i>Codice</i><br>VIAG012S_F1  | <i>Rev</i><br>F1 | <i>Data</i><br>30/05/2012 |

ad oggi si presenta in un ottimo stato di conservazione e manutenzione.

L'accessibilità dall'esterno è garantita da un cancello pedonale e carrabile.

E' ubicato in zona semicentrale e in prossimità del mare da cui è separato da una strada pubblica, in una zona tipicamente turistica.

L'altezza è di circa 6 metri, la struttura portante è in cemento armato, con n. 2 piani fuori terra, la finitura esterna è in tinteggiatura, gli infissi sono in legno.

La recinzione è costituita da muratura.

La parte scoperta (corte) è sistemata a giardino ed è piantumata con siepi e piante ornamentali oltre a camminamenti pavimentati.

Le superfici relative al fabbricato, al giardino, ai balconi ecc. sono ricavate dal fotogrammetrico.

#### RELAZIONE FOTOGRAFICA



FOTO PARTICOLARE NORD/E

|   |   |   |                           |
|---|---|---|---------------------------|
|  |  | <b>Ponte sullo Stretto di Messina</b><br><b>PROGETTO DEFINITIVO</b> |                           |
| RISPOSTA INTEGRAZIONE GENERALE ID12 –<br>SICILIA                                  | <i>Codice</i><br>VIAG012S_F1  | <i>Rev</i><br>F1  | <i>Data</i><br>30/05/2012 |



FOTO PARTICOLARE VISTA SUD/E



FOTO PARTICOLARE VISTA SUD/O

|   |   |   |  |            |             |    |            |
|---|---|---|--|------------|-------------|----|------------|
|  |  | <b>Ponte sullo Stretto di Messina</b><br><b>PROGETTO DEFINITIVO</b> |  |            |             |    |            |
| RISPOSTA INTEGRAZIONE GENERALE ID12 –<br>SICILIA                                  |   | <i>Codice</i><br>VIAG012S_F1  | <table border="1" style="width: 100%; border-collapse: collapse;"> <tr> <td style="width: 50%; text-align: center;"><i>Rev</i></td> <td style="width: 50%; text-align: center;"><i>Data</i></td> </tr> <tr> <td style="text-align: center;">F1</td> <td style="text-align: center;">30/05/2012</td> </tr> </table> | <i>Rev</i> | <i>Data</i> | F1 | 30/05/2012 |
| <i>Rev</i>  | <i>Data</i>   |   |  |            |             |    |            |
| F1  | 30/05/2012  |   |  |            |             |    |            |

|                  |  |
|------------------|--|
| <b>Codice</b>    | <b>S17_S18_S19_S20_S15_S24_S31_S26_S29</b> |
| <b>Comune</b>    | <b>Messina</b>                             |
| <b>Foglio</b>    | <b>46</b>                                  |
| <b>Mappale</b>   | <b>585 - 587 - 588 - 363</b>               |
| <b>Tipologia</b> | <b>Camping</b>                             |

|   |   |   |  |            |             |    |            |
|---|---|---|--|------------|-------------|----|------------|
|  |  | <b>Ponte sullo Stretto di Messina</b><br><b>PROGETTO DEFINITIVO</b> |  |            |             |    |            |
| RISPOSTA INTEGRAZIONE GENERALE ID12 –<br>SICILIA                                  |   | <i>Codice</i><br>VIAG012S_F1  | <table border="1" style="width: 100%; border-collapse: collapse;"> <tr> <td style="width: 50%; text-align: center;"><i>Rev</i></td> <td style="width: 50%; text-align: center;"><i>Data</i></td> </tr> <tr> <td style="text-align: center;">F1</td> <td style="text-align: center;">30/05/2012</td> </tr> </table> | <i>Rev</i> | <i>Data</i> | F1 | 30/05/2012 |
| <i>Rev</i>  | <i>Data</i>   |   |  |            |             |    |            |
| F1  | 30/05/2012  |   |  |            |             |    |            |

|                                 |   |
|---------------------------------|---|
| <b>Codice</b>                   | <b>S170-S191</b>                                |
| <b>Comune</b>                   | <b>Messina (ME)</b>                             |
| <b>Indirizzo</b>                | <b>Via Circuito, 192 (Residence Torre Faro)</b> |
| <b>Primo intestatario cat.:</b> | <b>Fornipopolo Francesca</b>                    |
| <b>Tipologia</b>                | <b>Villa/Villino</b>                            |

#### **UBICAZIONE E DATI CATASTALI**

Destinazione prevalente: CIVILE ABITAZIONE;

Ubicazione: comune di MESSINA – località TORRE FARO - VIA CIRCUITO, 192 (RESIDENCE TORRE FARO);

##### Dati Catasto Terreni:

Provincia di **Messina**;  
Comune di **MESSINA**;  
Foglio **46** mapp. **1526**;  
superficie mq. **660,00**;  
intestazione: **Ente Urbano**

##### Dati Catasto Fabbricati:

Intestazione:  
Foglio **46** mapp. **1526**, Cat. A/7, cl. 7 cons. 8,5.  
FORNIPOPOLO FRANCESCA nata il 19/04/1962 a PREMOSELLO-CHIOVENDA  
FRNFNC62D59H037Z - PROPRIETA' per 1/2  
PETRAROLI GUIDO nato il 29/01/1961 a NAPOLI PTRGDU61A29F839V - PROPRIETA'  
per 1/2

#### **DESCRIZIONE DEL FABBRICATO**

L'immobile in oggetto è prevalentemente destinato a: civile abitazione; si articola su due livelli ed il fabbricato è ubicato su un lotto di terreno della superficie di mq. 660 tra coperto e scoperto.

L'epoca di costruzione dell'immobile risale presumibilmente intorno all'anno 1990 ed in generale, ad oggi si presenta in un ottimo stato di conservazione e manutenzione.



|   |   |   |                  |                           |
|---|---|---|------------------|---------------------------|
|  |  | <b>Ponte sullo Stretto di Messina</b><br><b>PROGETTO DEFINITIVO</b> |                  |                           |
| RISPOSTA INTEGRAZIONE GENERALE ID12 –<br>SICILIA                                  |   | <i>Codice</i><br>VIAG012S_F1  | <i>Rev</i><br>F1 | <i>Data</i><br>30/05/2012 |

L'accessibilità dall'esterno è garantita da un cancello pedonale e carrabile.

E' ubicato in zona semicentrale e in prossimità del mare da cui è separato da una strada pubblica, in una zona tipicamente turistica.

L'altezza è di circa 5 metri, la struttura portante è in cemento armato, con n. 2 piani fuori terra, la finitura esterna è in tinteggiatura, gli infissi sono in legno.

La recinzione è costituita da muratura.

La parte scoperta (corte) è sistemata a giardino ed è piantumata con siepi e piante ornamentali oltre a camminamenti pavimentati, è presente un gazebo a servizio del fabbricato (S191).

Le superfici relative al fabbricato, al giardino, ai balconi ecc. sono ricavate dal fotogrammetrico.

## RELAZIONE FOTOGRAFICA



ORTOFOTO



FOTO VISTA SUD/E




FOTO VISTA SUD/O

|   |   |   |  |            |             |    |            |
|---|---|---|--|------------|-------------|----|------------|
|  |  | <p align="center"><b>Ponte sullo Stretto di Messina</b><br/>PROGETTO DEFINITIVO</p> |  |            |             |    |            |
| <p align="center">RISPOSTA INTEGRAZIONE GENERALE ID12 –<br/>SICILIA</p>           |   | <p><i>Codice</i><br/>VIAG012S_F1</p>  | <table border="1"> <tr> <td><i>Rev</i></td> <td><i>Data</i></td> </tr> <tr> <td>F1</td> <td>30/05/2012</td> </tr> </table> | <i>Rev</i> | <i>Data</i> | F1 | 30/05/2012 |
| <i>Rev</i>  | <i>Data</i>   |   |  |            |             |    |            |
| F1  | 30/05/2012  |   |  |            |             |    |            |



FOTO VISTA NORD/O

|   |   |   |   |            |             |    |            |
|---|---|---|---|------------|-------------|----|------------|
|  |  | <b>Ponte sullo Stretto di Messina</b><br><b>PROGETTO DEFINITIVO</b> |   |            |             |    |            |
| RISPOSTA INTEGRAZIONE GENERALE ID12 –<br>SICILIA                                  |   | <i>Codice</i><br>VIAG012S_F1  | <table border="1" style="width: 100%;"> <tr> <td style="width: 50%;"><i>Rev</i></td> <td style="width: 50%;"><i>Data</i></td> </tr> <tr> <td>F1</td> <td>30/05/2012</td> </tr> </table> | <i>Rev</i> | <i>Data</i> | F1 | 30/05/2012 |
| <i>Rev</i>  | <i>Data</i>   |   |   |            |             |    |            |
| F1  | 30/05/2012  |   |   |            |             |    |            |

|                                 |                                    |
|---------------------------------|------------------------------------|
| <b>Codice</b>                   | <b>S171</b>                        |
| <b>Comune</b>                   | <b>Messina (ME)</b>                |
| <b>Indirizzo</b>                | <b>Via Vecchia Salita Cimitero</b> |
| <b>Primo intestatario cat.:</b> | <b>Pellegrino Fiorella</b>         |
| <b>Tipologia</b>                | <b>Villa/Villino</b>               |

#### **UBICAZIONE E DATI CATASTALI**

Destinazione prevalente: CIVILE ABITAZIONE;

Ubicazione: comune di MESSINA - VIA VECCHIA SALITA CIMITERO;

##### Dati Catasto Terreni:

Provincia di **Messina**;  
 Comune di **MESSINA**;  
 Foglio **44** mapp. **1068**;  
 superficie mq. **500,00**;  
 intestazione: **Ente Urbano**

##### Dati Catasto Fabbricati:

Intestazione:  
 Foglio **44** mapp. **1068**, Cat. A/7, cl. 5 cons. 3,5 VANI.  
 PELLEGRINO FIORELLA nata il 28/10/1939 a REGGIO DI CALABRIA  
 PLLFLL39R68H224G - NUDA PROPRIETA' per 1/1  
 PUGLISI ALLEGRA EMILIO nato il 05/03/1918 a MESSINA PGLMLE18C05F158K -  
 USUFRUTTO per 1/1

#### **DESCRIZIONE DEL FABBRICATO**

L'immobile in oggetto è prevalentemente destinato a: civile abitazione;

si articola su due livelli ed il fabbricato è ubicato su un lotto di terreno della superficie di mq. 500 tra coperto e scoperto.

L'epoca di costruzione dell'immobile risale presumibilmente intorno all'anno 1985 ed in generale, ad oggi si presenta in un normale stato di conservazione e manutenzione.

|   |   |   |                  |                           |
|---|---|---|------------------|---------------------------|
|  |  | <b>Ponte sullo Stretto di Messina</b><br><b>PROGETTO DEFINITIVO</b> |                  |                           |
| RISPOSTA INTEGRAZIONE GENERALE ID12 –<br>SICILIA                                  |   | <i>Codice</i><br>VIAG012S_F1  | <i>Rev</i><br>F1 | <i>Data</i><br>30/05/2012 |

L'accessibilità dall'esterno è garantita da un cancello pedonale e carrabile.

E' ubicato in zona semicentrale e in prossimità del mare, in una zona tipicamente turistica.

L'altezza è di circa 6 metri, la struttura portante è in muratura, con n. 2 piani fuori terra, la finitura esterna è in solo intonaco, gli infissi sono in metallo.

La recinzione è costituita da muratura.

La parte scoperta (corte) è sistemata a giardino ed è piantumata con siepi e piante ornamentali oltre a camminamenti pavimentati.

Le superfici relative al fabbricato, al giardino, ai balconi ecc. sono ricavate dal fotogrammetrico.

## RELAZIONE FOTOGRAFICA



FOTO VISTA OVEST

|   |   |   |  |            |             |    |            |
|---|---|---|--|------------|-------------|----|------------|
|  |  | <p align="center"><b>Ponte sullo Stretto di Messina</b><br/>PROGETTO DEFINITIVO</p> |  |            |             |    |            |
| <p align="center">RISPOSTA INTEGRAZIONE GENERALE ID12 –<br/>SICILIA</p>           |   | <p><i>Codice</i><br/>VIAG012S_F1</p>  | <table border="1"> <tr> <td><i>Rev</i></td> <td><i>Data</i></td> </tr> <tr> <td>F1</td> <td>30/05/2012</td> </tr> </table> | <i>Rev</i> | <i>Data</i> | F1 | 30/05/2012 |
| <i>Rev</i>  | <i>Data</i>   |   |  |            |             |    |            |
| F1  | 30/05/2012  |   |  |            |             |    |            |




FOTO VISTA SUD/E



FOTO VISTA SUD/O

|   |   |   |                  |                           |
|---|---|---|------------------|---------------------------|
|  |  | <b>Ponte sullo Stretto di Messina</b><br><b>PROGETTO DEFINITIVO</b> |                  |                           |
| RISPOSTA INTEGRAZIONE GENERALE ID12 –<br>SICILIA                                  |   | <i>Codice</i><br>VIAG012S_F1  | <i>Rev</i><br>F1 | <i>Data</i><br>30/05/2012 |

|                                 |   |
|---------------------------------|---|
| <b>Codice</b>                   | <b>S175</b>                                     |
| <b>Comune</b>                   | <b>Messina (ME)</b>                             |
| <b>Indirizzo</b>                | <b>Via Circuito, 192 (Residence Torre Faro)</b> |
| <b>Primo intestatario cat.:</b> | <b>Baj Vittori Achille</b>                      |
| <b>Tipologia</b>                | <b>Villa/Villino</b>                            |

#### **UBICAZIONE E DATI CATASTALI**

Destinazione prevalente: CIVILE ABITAZIONE;

Ubicazione: comune di MESSINA – località TORRE FARO - VIA CIRCUITO, 192 (RESIDENCE TORRE FARO);

##### Dati Catasto Terreni:

Provincia di **Messina**;  
Comune di **MESSINA**;  
Foglio **46** mapp. **1537**;  
superficie mq. **730,00**;  
intestazione: **Ente Urbano**

##### Dati Catasto Fabbricati:

Intestazione:  
Foglio **46** mapp. **1537** sub **1**, Cat. A/7, cl. 7 cons. 5,5 VANI.  
SPAGNOLO ANNUNZIATA nata il 18/08/1944 a MESSINA SPGNNZ44M58F158C -  
PROPRIETA' per 1/1  
Intestazione:  
Foglio **46** mapp. **1537** sub **2**, Cat. A/7, cl. 7 cons. 6 VANI.  
BAJ VITTORI ACHILLE nato il 01/09/1965 a VARESE BJVCLL65P01L682U - PROPRIETA'  
per 1/1

#### **DESCRIZIONE DEL FABBRICATO**

L'immobile in oggetto è prevalentemente destinato a: civile abitazione;

si articola su due livelli ed il fabbricato è ubicato su un lotto di terreno della superficie di mq. 730 tra

|   |   |   |                  |                           |
|---|---|---|------------------|---------------------------|
|  |  | <b>Ponte sullo Stretto di Messina</b><br><b>PROGETTO DEFINITIVO</b> |                  |                           |
| RISPOSTA INTEGRAZIONE GENERALE ID12 –<br>SICILIA                                  |   | <i>Codice</i><br>VIAG012S_F1  | <i>Rev</i><br>F1 | <i>Data</i><br>30/05/2012 |

coperto e scoperto.

L'epoca di costruzione dell'immobile risale presumibilmente intorno all'anno 1990 ed in generale, ad oggi si presenta in un ottimo stato di conservazione e manutenzione.

L'accessibilità dall'esterno è garantita da un cancello pedonale e carrabile.

E' ubicato in zona semicentrale e in prossimità del mare da cui è separato da una strada pubblica, in una zona tipicamente turistica.

L'altezza è di circa 5 metri, la struttura portante è in cemento armato, con n. 2 piani fuori terra, la finitura esterna è in tinteggiatura, gli infissi sono in legno.

La recinzione è costituita da muratura.

La parte scoperta (corte) è sistemata a giardino ed è piantumata con siepi e piante ornamentali oltre a camminamenti pavimentati.

Le superfici relative al fabbricato, al giardino, ai balconi ecc. sono ricavate dal fotogrammetrico.

## RELAZIONE FOTOGRAFICA



ORTOFOTO



|   |   |   |   |                  |                           |
|---|---|---|---|------------------|---------------------------|
|  |  | <p align="center"><b>Ponte sullo Stretto di Messina</b><br/>PROGETTO DEFINITIVO</p> |   |                  |                           |
| <p align="center">RISPOSTA INTEGRAZIONE GENERALE ID12 –<br/>SICILIA</p>           |   | <p><i>Codice</i><br/>VIAG012S_F1</p>  | <table border="1"> <tr> <td><i>Rev</i><br/>F1</td> <td><i>Data</i><br/>30/05/2012</td> </tr> </table> | <i>Rev</i><br>F1 | <i>Data</i><br>30/05/2012 |
| <i>Rev</i><br>F1  | <i>Data</i><br>30/05/2012   |   |   |                  |                           |




FOTO VISTA SUD/O



FOTO VISTA NORD/O

|   |   |   |   |                  |                           |
|---|---|---|---|------------------|---------------------------|
|  |  | <p align="center"><b>Ponte sullo Stretto di Messina</b><br/>PROGETTO DEFINITIVO</p> |   |                  |                           |
| <p align="center">RISPOSTA INTEGRAZIONE GENERALE ID12 –<br/>SICILIA</p>           |   | <p><i>Codice</i><br/>VIAG012S_F1</p>  | <table border="1"> <tr> <td><i>Rev</i><br/>F1</td> <td><i>Data</i><br/>30/05/2012</td> </tr> </table> | <i>Rev</i><br>F1 | <i>Data</i><br>30/05/2012 |
| <i>Rev</i><br>F1  | <i>Data</i><br>30/05/2012   |   |   |                  |                           |




FOTO VISTA NORD/E




FOTO VISTA SUD/E

|   |   |   |  |            |             |    |            |
|---|---|---|--|------------|-------------|----|------------|
|  |  | <b>Ponte sullo Stretto di Messina</b><br><b>PROGETTO DEFINITIVO</b> |  |            |             |    |            |
| RISPOSTA INTEGRAZIONE GENERALE ID12 –<br>SICILIA                                  |   | <i>Codice</i><br>VIAG012S_F1  | <table border="1" style="width: 100%; border-collapse: collapse;"> <tr> <td style="width: 50%; text-align: center;"><i>Rev</i></td> <td style="width: 50%; text-align: center;"><i>Data</i></td> </tr> <tr> <td style="text-align: center;">F1</td> <td style="text-align: center;">30/05/2012</td> </tr> </table> | <i>Rev</i> | <i>Data</i> | F1 | 30/05/2012 |
| <i>Rev</i>  | <i>Data</i>   |   |  |            |             |    |            |
| F1  | 30/05/2012  |   |  |            |             |    |            |

|                                 |   |
|---------------------------------|---|
| <b>Codice</b>                   | <b>S178</b>                                     |
| <b>Comune</b>                   | <b>Messina (ME)</b>                             |
| <b>Indirizzo</b>                | <b>Via Circuito, 192 (Residence Torre Faro)</b> |
| <b>Primo intestatario cat.:</b> | <b>Rosa Lidia</b>                               |
| <b>Tipologia</b>                | <b>Villa/Villino</b>                            |

#### **UBICAZIONE E DATI CATASTALI**

Destinazione prevalente: CIVILE ABITAZIONE;

Ubicazione: comune di MESSINA – località TORRE FARO - VIA CIRCUITO, 192 (RESIDENCE TORRE FARO);

##### Dati Catasto Terreni:

Provincia di **Messina**;  
 Comune di **MESSINA**;  
 Foglio **46** mapp. **1520**;  
 superficie mq. **561,00**;  
 intestazione: **Ente Urbano**

##### Dati Catasto Fabbricati:

Intestazione:  
 Foglio **46** mapp. **1520**, Cat. A/7, cl. 9 cons. 9 VANI.  
 ROSA LIDIA nata il 26/07/1979 a MESSINA RSOLDI79L66F158N - PROPRIETA' per  
 1000/1000

#### **DESCRIZIONE DEL FABBRICATO**

L'immobile in oggetto è prevalentemente destinato a: civile abitazione;

si articola su due livelli ed il fabbricato è ubicato su un lotto di terreno della superficie di mq. 561 tra coperto e scoperto.

L'epoca di costruzione dell'immobile risale presumibilmente intorno all'anno 1990 ed in generale, ad oggi si presenta in un ottimo stato di conservazione e manutenzione.

L'accessibilità dall'esterno è garantita da un cancello pedonale e carrabile.

|  |  | <b>Ponte sullo Stretto di Messina</b><br><b>PROGETTO DEFINITIVO</b> |  |            |             |    |            |
|---|---|---|--|------------|-------------|----|------------|
| RISPOSTA INTEGRAZIONE GENERALE ID12 –<br>SICILIA                                  |   | <i>Codice</i><br>VIAG012S_F1  | <table border="1" style="width: 100%; border-collapse: collapse;"> <thead> <tr> <th style="text-align: left;"><i>Rev</i></th> <th style="text-align: left;"><i>Data</i></th> </tr> </thead> <tbody> <tr> <td style="text-align: center;">F1</td> <td style="text-align: center;">30/05/2012</td> </tr> </tbody> </table> | <i>Rev</i> | <i>Data</i> | F1 | 30/05/2012 |
| <i>Rev</i>  | <i>Data</i>   |   |  |            |             |    |            |
| F1  | 30/05/2012  |   |  |            |             |    |            |

E' ubicato in zona semicentrale e in prossimità del mare da cui è separato da una strada pubblica, in una zona tipicamente turistica.

L'altezza è di circa 7 metri, la struttura portante è in cemento armato, con n. 2 piani fuori terra e da n. 8 interrati, la finitura esterna è in tinteggiatura, gli infissi sono in legno.

La recinzione è costituita da muratura.

La parte scoperta (corte) è sistemata a giardino ed è piantumata con siepi e piante ornamentali oltre a camminamenti pavimentati.

Le superfici relative al fabbricato, al giardino, ai balconi ecc. sono ricavate dal fotogrammetrico.

## RELAZIONE FOTOGRAFICA



ORTOFOTO



|   |   |   |                  |                           |
|---|---|---|------------------|---------------------------|
|  |  | <b>Ponte sullo Stretto di Messina</b><br><b>PROGETTO DEFINITIVO</b> |                  |                           |
| RISPOSTA INTEGRAZIONE GENERALE ID12 –<br>SICILIA                                  |   | <i>Codice</i><br>VIAG012S_F1  | <i>Rev</i><br>F1 | <i>Data</i><br>30/05/2012 |



FOTO VISTA NORD



FOTO VISTA SUD/E

|   |   |   |                                   |
|---|---|---|-----------------------------------|
|  |  | <p align="center"><b>Ponte sullo Stretto di Messina</b><br/>PROGETTO DEFINITIVO</p> |                                   |
| <p align="center">RISPOSTA INTEGRAZIONE GENERALE ID12 –<br/>SICILIA</p>           | <p><i>Codice</i><br/>VIAG012S_F1</p>  | <p><i>Rev</i><br/>F1</p>  | <p><i>Data</i><br/>30/05/2012</p> |



FOTO VISTA SUD/O



FOTO VISTA NORD/O

|   |   |   |                                    |
|---|---|---|------------------------------------|
|  |  | <p align="center"><b>Ponte sullo Stretto di Messina</b><br/> <b>PROGETTO DEFINITIVO</b></p> |                                    |
| <p align="center">RISPOSTA INTEGRAZIONE GENERALE ID12 –<br/> SICILIA</p>          | <p><i>Codice</i><br/> VIAG012S_F1</p>   | <p><i>Rev</i><br/> F1</p>   | <p><i>Data</i><br/> 30/05/2012</p> |



FOTO VISTA NORD/E

|   |   |   |  |            |             |    |            |
|---|---|---|--|------------|-------------|----|------------|
|  |  | <b>Ponte sullo Stretto di Messina</b><br><b>PROGETTO DEFINITIVO</b> |  |            |             |    |            |
| RISPOSTA INTEGRAZIONE GENERALE ID12 –<br>SICILIA                                  |   | <i>Codice</i><br>VIAG012S_F1  | <table border="1" style="width: 100%; border-collapse: collapse;"> <tr> <td style="width: 50%; text-align: center;"><i>Rev</i></td> <td style="width: 50%; text-align: center;"><i>Data</i></td> </tr> <tr> <td style="text-align: center;">F1</td> <td style="text-align: center;">30/05/2012</td> </tr> </table> | <i>Rev</i> | <i>Data</i> | F1 | 30/05/2012 |
| <i>Rev</i>  | <i>Data</i>   |   |  |            |             |    |            |
| F1  | 30/05/2012  |   |  |            |             |    |            |

|                                 |                                    |
|---------------------------------|------------------------------------|
| <b>Codice</b>                   | <b>S181</b>                        |
| <b>Comune</b>                   | <b>Messina (ME)</b>                |
| <b>Indirizzo</b>                | <b>Via Vecchia Salita Cimitero</b> |
| <b>Primo intestatario cat.:</b> | <b>Pellegrino Fiorella</b>         |
| <b>Tipologia</b>                | <b>Villa/Villino</b>               |

#### **UBICAZIONE E DATI CATASTALI**

Destinazione prevalente: CIVILE ABITAZIONE;

Ubicazione: comune di MESSINA - VIA VECCHIA SALITA CIMITERO;

##### Dati Catasto Terreni:

Provincia di **Messina**;  
 Comune di **MESSINA**;  
 Foglio **44** mapp. **1067**;  
 superficie mq. **895,00**;  
 intestazione: **Ente Urbano**

##### Dati Catasto Fabbricati:

Intestazione:  
 Foglio **44** mapp. **1067**, Cat. A/7, cl. 5 cons. 4,5 VANI.  
 PELLEGRINO FIORELLA nata il 28/10/1939 a REGGIO DI CALABRIA  
 PLLFLL39R68H224G - NUDA PROPRIETA' per 1/1  
 PUGLISI ALLEGRA EMILIO nato il 05/03/1918 a MESSINA PGLMLE18C05F158K -  
 USUFRUTTO per 1/1

#### **DESCRIZIONE DEL FABBRICATO**

L'immobile in oggetto è prevalentemente destinato a: civile abitazione;

si articola su due livelli ed il fabbricato è ubicato su un lotto di terreno della superficie di mq. 895 tra coperto e scoperto.

L'epoca di costruzione dell'immobile risale presumibilmente intorno all'anno 1980 ed in generale, ad oggi si presenta in un normale stato di conservazione e manutenzione.



|  |  | <b>Ponte sullo Stretto di Messina</b><br><b>PROGETTO DEFINITIVO</b> |  |            |             |    |            |
|---|---|---|--|------------|-------------|----|------------|
| RISPOSTA INTEGRAZIONE GENERALE ID12 –<br>SICILIA                                  |   | <i>Codice</i><br>VIAG012S_F1  | <table border="1" style="width: 100%; border-collapse: collapse;"> <thead> <tr> <th style="text-align: left;"><i>Rev</i></th> <th style="text-align: left;"><i>Data</i></th> </tr> </thead> <tbody> <tr> <td style="text-align: center;">F1</td> <td style="text-align: center;">30/05/2012</td> </tr> </tbody> </table> | <i>Rev</i> | <i>Data</i> | F1 | 30/05/2012 |
| <i>Rev</i>  | <i>Data</i>   |   |  |            |             |    |            |
| F1  | 30/05/2012  |   |  |            |             |    |            |

L'accessibilità dall'esterno è garantita da un cancello pedonale e carrabile.

E' ubicato in zona semicentrale e in prossimità del mare, in una zona tipicamente turistica.

L'altezza è di circa 7 metri, la struttura portante è in muratura, con n. 2 piani fuori terra, la finitura esterna è in solo intonaco, gli infissi sono in metallo.

La recinzione è costituita da muratura e ferro.

La parte scoperta (corte) è sistemata a giardino ed è piantumata con siepi e piante ornamentali oltre a camminamenti pavimentati.

Le superfici relative al fabbricato, al giardino, ai balconi ecc. sono ricavate dal fotogrammetrico.

## RELAZIONE FOTOGRAFICA



FOTO PARTICOLARE NORD


|   |   |   |                  |                           |
|---|---|---|------------------|---------------------------|
|  |  | <b>Ponte sullo Stretto di Messina</b><br><b>PROGETTO DEFINITIVO</b> |                  |                           |
| RISPOSTA INTEGRAZIONE GENERALE ID12 –<br>SICILIA                                  |   | <i>Codice</i><br>VIAG012S_F1  | <i>Rev</i><br>F1 | <i>Data</i><br>30/05/2012 |



FOTO PARTICOLARE NORD



FOTO PARTICOLARE NORD

|   |   |   |                          |                                   |
|---|---|---|--------------------------|-----------------------------------|
|  |  | <p align="center"><b>Ponte sullo Stretto di Messina</b><br/>PROGETTO DEFINITIVO</p> |                          |                                   |
| <p align="center">RISPOSTA INTEGRAZIONE GENERALE ID12 –<br/>SICILIA</p>           |   | <p><i>Codice</i><br/>VIAG012S_F1</p>  | <p><i>Rev</i><br/>F1</p> | <p><i>Data</i><br/>30/05/2012</p> |



FOTO VISTA SUD/O



FOTO VISTA SUD/E

|   |   |   |  |            |             |    |            |
|---|---|---|--|------------|-------------|----|------------|
|  |  | <b>Ponte sullo Stretto di Messina</b><br><b>PROGETTO DEFINITIVO</b> |  |            |             |    |            |
| RISPOSTA INTEGRAZIONE GENERALE ID12 –<br>SICILIA                                  |   | <i>Codice</i><br>VIAG012S_F1  | <table border="1" style="width: 100%; border-collapse: collapse;"> <tr> <td style="width: 50%;"><i>Rev</i></td> <td style="width: 50%;"><i>Data</i></td> </tr> <tr> <td style="text-align: center;">F1</td> <td style="text-align: center;">30/05/2012</td> </tr> </table> | <i>Rev</i> | <i>Data</i> | F1 | 30/05/2012 |
| <i>Rev</i>  | <i>Data</i>   |   |  |            |             |    |            |
| F1  | 30/05/2012  |   |  |            |             |    |            |

|                                 |   |
|---------------------------------|---|
| <b>Codice</b>                   | <b>S186-S185-S184-S183-S182-S177-S172</b> |
| <b>Comune</b>                   | <b>Messina (ME)</b>                       |
| <b>Indirizzo</b>                | <b>Via Margi (Residence Dei Margi)</b>    |
| <b>Primo intestatario cat.:</b> | <b>Ganzirri Residence S.R.L.</b>          |
| <b>Tipologia</b>                | <b>Palazzina (3/8 Alloggi)</b>            |

#### **UBICAZIONE E DATI CATASTALI**

Destinazione prevalente: CIVILE ABITAZIONE;

Ubicazione: comune di MESSINA - VIA MARGI (RESIDENCE DEI MARGI);

Dati Catasto Terreni: S186-S185-S184-S183-S184

Provincia di **Messina**;

Comune di **MESSINA**;

Foglio **46** mapp. **1649**;

superficie mq. **2.349,00**;

Intestazione:

Foglio **46** mapp. **1649**, Cat. D/2, cl. 0 cons.

GANZIRRI RESIDENCE S.R.L. 02581110836 - PROPRIETA' per 1/1

Dati Catasto Terreni: S177-S172

Provincia di **Messina**;

Comune di **MESSINA**;

Foglio **46** mapp. **1710**;

superficie mq. **1.217,00**;

Intestazione:

Foglio **46** mapp. **1710**, Cat. AREA URBANA, cl. 0 cons. 1217 MQ.

GANZIRRI RESIDENCE S.R.L. 02581110836 - PROPRIETA' per 1/1

|   |   |   |                  |                           |
|---|---|---|------------------|---------------------------|
|  |  | <b>Ponte sullo Stretto di Messina</b><br><b>PROGETTO DEFINITIVO</b> |                  |                           |
| RISPOSTA INTEGRAZIONE GENERALE ID12 –<br>SICILIA                                  |   | <i>Codice</i><br>VIAG012S_F1  | <i>Rev</i><br>F1 | <i>Data</i><br>30/05/2012 |

## DESCRIZIONE DEL FABBRICATO

**S186-S185-S184-S183-S184:** L'immobile in oggetto è prevalentemente destinato a: civile abitazione (RESIDENCE MARGI); composto da n. 5 corpi di fabbrica a triplice elevazione, ubicati su un lotto di terreno della superficie di mq. 2349 tra coperto e scoperto.

L'epoca di costruzione dell'immobile risale presumibilmente intorno all'anno 2006 ed in generale, ad oggi si presenta in un ottimo stato di conservazione e manutenzione.

L'accessibilità dall'esterno è garantita da un cancello pedonale e carrabile.

E' ubicato in zona semicentrale e in prossimità del mare, in una zona tipicamente turistica.

Di ogni singolo fabbricato, l'altezza è di circa 6.5 metri, la struttura portante è in cemento armato, con n. 3 piani fuori terra, la finitura esterna è in tinteggiatura, gli infissi sono in metallo.

La recinzione è costituita da muratura-ringhiera.

La parte scoperta (corte) è sistemata a giardino ed è piantumata con siepi e piante ornamentali oltre a camminamenti pavimentati.

Le superfici relative al fabbricato, al giardino, ai balconi ecc. sono ricavate dal fotogrammetrico.

**S177-S172:** L'immobile in oggetto è destinato a campo di calcetto a servizio del Residence Margi; è ubicato su un lotto di terreno della superficie di mq. 1217 tra coperto e scoperto.

L'epoca di costruzione dell'immobile risale presumibilmente intorno all'anno 2008 ed in generale, ad oggi si presenta in un ottimo stato di conservazione e manutenzione.

Il campo da gioco è costituito da una battuta di cemento e sabbia con sovrastante manto di erba sintetica

La recinzione è costituita da rete metallica con ingresso costituito da cancello in ferro.

Annesso al campo di calcetto si trova un box in pannelli di lamiera coibentata adibito a spogliatoio con finestre e porte in metallo.



|   |   |   |                           |
|---|---|---|---------------------------|
|  |  | <b>Ponte sullo Stretto di Messina</b><br><b>PROGETTO DEFINITIVO</b> |                           |
| RISPOSTA INTEGRAZIONE GENERALE ID12 –<br>SICILIA                                  | <i>Codice</i><br>VIAG012S_F1  | <i>Rev</i><br>F1  | <i>Data</i><br>30/05/2012 |



FOTO VISTA NORD/E - FABB. S186



FOTO VISTA SUD/E - FABB. S186



FOTO VISTA EST - FABB. S186



FOTO VISTA NORD - FABB. S185



|   |   |   |                  |                           |
|---|---|---|------------------|---------------------------|
|  |  | <b>Ponte sullo Stretto di Messina</b><br><b>PROGETTO DEFINITIVO</b> |                  |                           |
| RISPOSTA INTEGRAZIONE GENERALE ID12 –<br>SICILIA                                  |   | <i>Codice</i><br>VIAG012S_F1  | <i>Rev</i><br>F1 | <i>Data</i><br>30/05/2012 |



FOTO VISTA EST - FABB. S185



FOTO VISTA SUD/E - FABB. S185

|   |   |   |                  |                           |
|---|---|---|------------------|---------------------------|
|  |  | <b>Ponte sullo Stretto di Messina</b><br><b>PROGETTO DEFINITIVO</b> |                  |                           |
| RISPOSTA INTEGRAZIONE GENERALE ID12 –<br>SICILIA                                  |   | <i>Codice</i><br>VIAG012S_F1  | <i>Rev</i><br>F1 | <i>Data</i><br>30/05/2012 |



FOTO VISTA NORD/E - FABB. S184



FOTO VISTA EST - FABB. S184

|   |   |   |                  |                           |
|---|---|---|------------------|---------------------------|
|  |  | <b>Ponte sullo Stretto di Messina</b><br><b>PROGETTO DEFINITIVO</b> |                  |                           |
| RISPOSTA INTEGRAZIONE GENERALE ID12 –<br>SICILIA                                  |   | <i>Codice</i><br>VIAG012S_F1  | <i>Rev</i><br>F1 | <i>Data</i><br>30/05/2012 |



FOTO VISTA SUD/E - FABB. S184



FOTO VISTA NORD/E - FABB. S183

|   |   |   |                  |                           |
|---|---|---|------------------|---------------------------|
|  |  | <b>Ponte sullo Stretto di Messina</b><br><b>PROGETTO DEFINITIVO</b> |                  |                           |
| RISPOSTA INTEGRAZIONE GENERALE ID12 –<br>SICILIA                                  |   | <i>Codice</i><br>VIAG012S_F1  | <i>Rev</i><br>F1 | <i>Data</i><br>30/05/2012 |



FOTO VISTA SUD/E - FABB. S183



FOTO VISTA EST - FABB. S183

|   |   |   |                  |                           |
|---|---|---|------------------|---------------------------|
|  |  | <b>Ponte sullo Stretto di Messina</b><br><b>PROGETTO DEFINITIVO</b> |                  |                           |
| RISPOSTA INTEGRAZIONE GENERALE ID12 –<br>SICILIA                                  |   | <i>Codice</i><br>VIAG012S_F1  | <i>Rev</i><br>F1 | <i>Data</i><br>30/05/2012 |



FOTO VISTA NORD/E - FABB. S182



FOTO VISTA SUD/E - FABB. S182



|   |   |   |                  |                           |
|---|---|---|------------------|---------------------------|
|  |  | <b>Ponte sullo Stretto di Messina</b><br><b>PROGETTO DEFINITIVO</b> |                  |                           |
| RISPOSTA INTEGRAZIONE GENERALE ID12 –<br>SICILIA                                  |   | <i>Codice</i><br>VIAG012S_F1  | <i>Rev</i><br>F1 | <i>Data</i><br>30/05/2012 |



FOTO VISTA EST - FABB. S182



FOTO VISTA NORD - FABB. S177

|   |   |   |                  |                           |
|---|---|---|------------------|---------------------------|
|  |  | <b>Ponte sullo Stretto di Messina</b><br><b>PROGETTO DEFINITIVO</b> |                  |                           |
| RISPOSTA INTEGRAZIONE GENERALE ID12 –<br>SICILIA                                  |   | <i>Codice</i><br>VIAG012S_F1  | <i>Rev</i><br>F1 | <i>Data</i><br>30/05/2012 |



FOTO VISTA NORD/E - FABB. S177





FOTO VISTA EST - FABB. S172

|   |   |  |                                   |
|---|---|--|-----------------------------------|
|  |  | <p align="center"><b>Ponte sullo Stretto di Messina</b><br/><b>PROGETTO DEFINITIVO</b></p> |                                   |
| <p align="center">RISPOSTA INTEGRAZIONE GENERALE ID12 –<br/>SICILIA</p>           | <p><i>Codice</i><br/>VIAG012S_F1</p>  | <p><i>Rev</i><br/>F1</p>   | <p><i>Data</i><br/>30/05/2012</p> |



FOTO VISTA SUD - FABB. S172



|   |   |   |  |            |             |    |            |
|---|---|---|--|------------|-------------|----|------------|
|  |  | <b>Ponte sullo Stretto di Messina</b><br><b>PROGETTO DEFINITIVO</b> |  |            |             |    |            |
| RISPOSTA INTEGRAZIONE GENERALE ID12 –<br>SICILIA                                  |   | <i>Codice</i><br>VIAG012S_F1  | <table border="1" style="width: 100%; border-collapse: collapse;"> <tr> <td style="width: 50%; text-align: center;"><i>Rev</i></td> <td style="width: 50%; text-align: center;"><i>Data</i></td> </tr> <tr> <td style="text-align: center;">F1</td> <td style="text-align: center;">30/05/2012</td> </tr> </table> | <i>Rev</i> | <i>Data</i> | F1 | 30/05/2012 |
| <i>Rev</i>  | <i>Data</i>   |   |  |            |             |    |            |
| F1  | 30/05/2012  |   |  |            |             |    |            |

|                                 |   |
|---------------------------------|---|
| <b>Codice</b>                   | <b>S188</b>                                 |
| <b>Comune</b>                   | <b>Messina (ME)</b>                         |
| <b>Indirizzo</b>                | <b>Via Granatari – Villaggio Torre Faro</b> |
| <b>Primo intestatario cat.:</b> | <b>Societa' EDILRES SRL</b>                 |
| <b>Tipologia</b>                | <b>Box Scoperto</b>                         |

#### **UBICAZIONE E DATI CATASTALI**

Destinazione prevalente: BOX SCOPERTO;

Ubicazione: comune di MESSINA – località TORRE FARO - VIA GRANATARI - VILLAGGIO TORRE FARO;

##### Dati Catasto Terreni:

Provincia di **Messina**;

Comune di **MESSINA**;

Foglio **44** mapp. **2024**;

superficie mq. **5.969,00**;

Intestazione:

Foglio **44** mapp. **2024**

SOCIETA' EDILRES SRL 01765380835 - PROPRIETA' per 1/1

#### **DESCRIZIONE DEL FABBRICATO**

L'immobile in oggetto è a: box scoperto;


si articola su un livello ed è ubicato su un lotto di terreno della superficie di mq. 5969 tra coperto e scoperto.

L'epoca di costruzione dell'immobile risale presumibilmente intorno all'anno 1980 ed in generale, ad oggi si presenta in un scadente stato di conservazione e manutenzione.

E' ubicato in zona semicentrale e in prossimità del mare in una zona tipicamente turistica.

L'altezza è di circa 1 metro, per quanto riguarda la parte di struttura in muratura, e di 2 metri per la recinzione in ferro sovrastante la muratura.

Le superfici relative al fabbricato, al giardino, ai balconi ecc. sono ricavate dal fotogrammetrico.

|   |   |  |                                   |
|---|---|--|-----------------------------------|
|  |  | <p align="center"><b>Ponte sullo Stretto di Messina</b><br/><b>PROGETTO DEFINITIVO</b></p> |                                   |
| <p align="center">RISPOSTA INTEGRAZIONE GENERALE ID12 –<br/>SICILIA</p>           | <p><i>Codice</i><br/>VIAG012S_F1</p>  | <p><i>Rev</i><br/>F1</p>   | <p><i>Data</i><br/>30/05/2012</p> |


RELAZIONE FOTOGRAFICA



FOTO VISTA SUD



FOTO VISTA SUD/O

|   |   |   |   |            |             |    |            |
|---|---|---|---|------------|-------------|----|------------|
|  |  | <b>Ponte sullo Stretto di Messina</b><br><b>PROGETTO DEFINITIVO</b> |   |            |             |    |            |
| RISPOSTA INTEGRAZIONE GENERALE ID12 –<br>SICILIA                                  |   | <i>Codice</i><br>VIAG012S_F1  | <table border="1" style="width: 100%;"> <tr> <td style="width: 50%;"><i>Rev</i></td> <td style="width: 50%;"><i>Data</i></td> </tr> <tr> <td style="text-align: center;">F1</td> <td style="text-align: center;">30/05/2012</td> </tr> </table> | <i>Rev</i> | <i>Data</i> | F1 | 30/05/2012 |
| <i>Rev</i>  | <i>Data</i>   |   |   |            |             |    |            |
| F1  | 30/05/2012  |   |   |            |             |    |            |

|                                 |  |
|---------------------------------|--|
| <b>Codice</b>                   | <b>S194</b>  |
| <b>Comune</b>                   | <b>Messina (ME)</b>                                  |
| <b>Indirizzo</b>                | <b>Via Granatari - Villaggio Torre Faro</b>          |
| <b>Primo intestatario cat.:</b> | <b>Madaffari Cristina</b>                            |
| <b>Tipologia</b>                | <b>Direzione,Uffici,Spogliatoi Impianti Sportivi</b> |

#### UBICAZIONE E DATI CATASTALI

Destinazione prevalente: ATTIVITA' PRODUTTIVE;


Ubicazione: comune di MESSINA – località TORRE FARO - VIA GRANATARI - VILLAGGIO TORRE FARO;

##### Dati Catasto Terreni:

Provincia di **Messina**;  
 Comune di **MESSINA**;  
 Foglio **44** mapp. **415-1964-1120-2024-1070**;  
 superficie mq. **16.370,00**;  
 intestazione: **Ente Urbano**

##### Dati Catasto Fabbricati:

Intestazione:  
 Foglio **44** mapp. **415** sub **2**, Cat. D/6, cl. 0 cons.  
 MADAFFARI CRISTINA nata il 20/06/1913 a MESSINA MDFCST13H60F158T - ASSENZA DI TITOLO per 1000/1000  
 MADAFFARI GUGLIELMO nato il 01/01/1946 a MESSINA MDFGLL46A01F158W - ASSENZA DI TITOLO per 1000/1000  
 TEDOLDI DAMIANO nato il 15/11/1969 a ROMA TDLDMN69S15H501V - PROPRIETA' per 155/396  
 TEDOLDI GIORDANO nato il 21/06/1971 a ROMA TDLGDN71H21H501A - PROPRIETA' per 155/396  
 Intestazione:  
 Foglio **44** mapp. **1070** sub **2**, Cat. D/6, cl. 0 cons.

|  |  | <b>Ponte sullo Stretto di Messina</b><br><b>PROGETTO DEFINITIVO</b> |  |            |             |    |            |
|---|---|---|--|------------|-------------|----|------------|
| RISPOSTA INTEGRAZIONE GENERALE ID12 –<br>SICILIA                                  |   | <i>Codice</i><br>VIAG012S_F1  | <table border="1" style="width: 100%; border-collapse: collapse;"> <thead> <tr> <th style="text-align: left;"><i>Rev</i></th> <th style="text-align: left;"><i>Data</i></th> </tr> </thead> <tbody> <tr> <td style="text-align: center;">F1</td> <td style="text-align: center;">30/05/2012</td> </tr> </tbody> </table> | <i>Rev</i> | <i>Data</i> | F1 | 30/05/2012 |
| <i>Rev</i>  | <i>Data</i>   |   |  |            |             |    |            |
| F1  | 30/05/2012  |   |  |            |             |    |            |

MADAFFARI CRISTINA nata il 20/06/1913 a MESSINA MDFCST13H60F158T - ASSENZA DI TITOLO per 1000/1000

MADAFFARI GUGLIELMO nato il 01/01/1946 a MESSINA MDFGLL46A01F158W - ASSENZA DI TITOLO per 1000/1000

TEDOLDI DAMIANO nato il 15/11/1969 a ROMA TDLDMN69S15H501V - PROPRIETA' per 155/396

TEDOLDI GIORDANO nato il 21/06/1971 a ROMA TDLGDN71H21H501A - PROPRIETA' per 155/396

Intestazione:

Foglio **44** mapp. **1964**

MADAFFARI CONCETTA nata il 22/07/1915 a MESSINA MDFCCT15L62F15 - PROPRIETA' per 1/2

MADAFFARI MARIANNA nata il 30/01/1912 a MESSINA MDFMNN12A70F15 - PROPRIETA' per 1/2

Intestazione:

Foglio **44** mapp. **1120**

MADAFFARI GUGLIELMO nato il 01/01/1946 a MESSINA MDFGLL46A01F158W - PROPRIETA' per 100/100

Intestazione:

Foglio **44** mapp. **2024**

SOCIETA' EDILRES SRL 01765380835 - PROPRIETA' per 1/1

## DESCRIZIONE DEL FABBRICATO

L'immobile in oggetto è destinato ad attività produttive, in particolare è destinato parte ad uffici, parte a magazzini e parte a spogliatoio degli adiacenti campi di calcio;

L'epoca di costruzione dell'immobile risale presumibilmente intorno all'anno 1992 ed in generale, ad oggi si presenta in un normale stato di conservazione e manutenzione.

L'accessibilità dall'esterno è garantita da un cancello pedonale e carrabile.

E' ubicato in zona semicentrale.

L'altezza è di circa 4 metri, la struttura portante è in cemento armato, con un piano fuori terra, la finitura esterna è in tinteggiatura, gli infissi sono in metallo.

La recinzione è costituita da cemento armato.

Le superfici relative al fabbricato, al giardino, ai balconi ecc. sono ricavate dal fotogrammetrico.

|   |   |   |                  |                           |
|---|---|---|------------------|---------------------------|
|  |  | <b>Ponte sullo Stretto di Messina</b><br><b>PROGETTO DEFINITIVO</b> |                  |                           |
| RISPOSTA INTEGRAZIONE GENERALE ID12 –<br>SICILIA                                  |   | <i>Codice</i><br>VIAG012S_F1  | <i>Rev</i><br>F1 | <i>Data</i><br>30/05/2012 |

**RELAZIONE FOTOGRAFICA**



FOTO VISTA SUD/O



FOTO VISTA OVEST

|   |   |   |                           |  |
|---|---|---|---------------------------|--|
|  |  | <b>Ponte sullo Stretto di Messina</b><br><b>PROGETTO DEFINITIVO</b> |                           |  |
| RISPOSTA INTEGRAZIONE GENERALE ID12 –<br>SICILIA                                  | <i>Codice</i><br>VIAG012S_F1  | <i>Rev</i><br>F1  | <i>Data</i><br>30/05/2012 |  |



FOTO VISTA NORD/O



FOTO VISTA SUD



|   |   |   |                           |
|---|---|---|---------------------------|
|  |  | <b>Ponte sullo Stretto di Messina</b><br><b>PROGETTO DEFINITIVO</b> |                           |
| RISPOSTA INTEGRAZIONE GENERALE ID12 –<br>SICILIA                                  | <i>Codice</i><br>VIAG012S_F1  | <i>Rev</i><br>F1  | <i>Data</i><br>30/05/2012 |



FOTO VISTA OVEST



FOTO VISTA NORD

|   |   |   |                                   |
|---|---|---|-----------------------------------|
|  |  | <p align="center"><b>Ponte sullo Stretto di Messina</b><br/>PROGETTO DEFINITIVO</p> |                                   |
| <p align="center">RISPOSTA INTEGRAZIONE GENERALE ID12 –<br/>SICILIA</p>           | <p><i>Codice</i><br/>VIAG012S_F1</p>  | <p><i>Rev</i><br/>F1</p>  | <p><i>Data</i><br/>30/05/2012</p> |



FOTO VISTA EST



|   |   |   |   |            |             |    |            |
|---|---|---|---|------------|-------------|----|------------|
|  |  | <b>Ponte sullo Stretto di Messina</b><br><b>PROGETTO DEFINITIVO</b> |   |            |             |    |            |
| RISPOSTA INTEGRAZIONE GENERALE ID12 –<br>SICILIA                                  |   | <i>Codice</i><br>VIAG012S_F1  | <table border="1" style="width: 100%;"> <tr> <td style="width: 50%;"><i>Rev</i></td> <td style="width: 50%;"><i>Data</i></td> </tr> <tr> <td>F1</td> <td>30/05/2012</td> </tr> </table> | <i>Rev</i> | <i>Data</i> | F1 | 30/05/2012 |
| <i>Rev</i>  | <i>Data</i>   |   |   |            |             |    |            |
| F1  | 30/05/2012  |   |   |            |             |    |            |

|                                 |   |
|---------------------------------|---|
| <b>Codice</b>                   | <b>S196</b>                                     |
| <b>Comune</b>                   | <b>Messina (ME)</b>                             |
| <b>Indirizzo</b>                | <b>Via Circuito, 192 (Residence Torre Faro)</b> |
| <b>Primo intestatario cat.:</b> | <b>Guarnera Giuseppe</b>                        |
| <b>Tipologia</b>                | <b>Villa/Villino</b>                            |

#### UBICAZIONE E DATI CATASTALI

Destinazione prevalente: CIVILE ABITAZIONE;

Ubicazione: comune di MESSINA – località TORRE FARO - VIA CIRCUITO, 192 (RESIDENCE TORRE FARO);

##### Dati Catasto Terreni:

Provincia di **Messina**;  
 Comune di **MESSINA**;  
 Foglio **46** mapp. **1008**;  
 superficie mq. **564,00**;  
 intestazione: **Ente Urbano**

##### Dati Catasto Fabbricati:

Intestazione:  
 Foglio **46** mapp. **1008** sub **1**, Cat. A/2, cl. 10 cons. 6 VANI  
 GUARNERA GIUSEPPE nato il 19/04/1955 a MESSINA GRNGPP55D19F158W -  
 PROPRIETA' per 500/1000  
 CARABOTTA MARIA TERESA nata il 07/11/1954 a MESSINA CRBMTR54S47F158O -  
 PROPRIETA' per 1000/1000  
 Intestazione:  
 Foglio **46** mapp. **1008** sub **2**, Cat. A/2, cl. 10 cons. 7 VANI  
 CALABRO PAOLO nato il 29/01/1973 a MESSINA CLBPLA73A29F158E - PROPRIETA'  
 per 1000/1000

#### DESCRIZIONE DEL FABBRICATO

|   |   |   |                  |                           |
|---|---|---|------------------|---------------------------|
|  |  | <b>Ponte sullo Stretto di Messina</b><br><b>PROGETTO DEFINITIVO</b> |                  |                           |
| RISPOSTA INTEGRAZIONE GENERALE ID12 –<br>SICILIA                                  |   | <i>Codice</i><br>VIAG012S_F1  | <i>Rev</i><br>F1 | <i>Data</i><br>30/05/2012 |

L'immobile in oggetto è prevalentemente destinato a: civile abitazione;

si articola su due livelli ed il fabbricato è ubicato su un lotto di terreno della superficie di mq. 564 tra coperto e scoperto.

L'epoca di costruzione dell'immobile risale presumibilmente intorno all'anno 1990 ed in generale, ad oggi si presenta in un ottimo stato di conservazione e manutenzione.

L'accessibilità dall'esterno è garantita da un cancello pedonale e carrabile.

E' ubicato in zona semicentrale e in prossimità del mare da cui è separato da una strada pubblica, in una zona tipicamente turistica.

L'altezza è di circa 7 metri, la struttura portante è in cemento armato, con n. 2 piani fuori terra e da 1 piano interrato, la finitura esterna è in tinteggiatura, gli infissi sono in legno.

La recinzione è costituita da muratura.

La parte scoperta (corte) è sistemata a giardino ed è piantumata con siepi e piante ornamentali oltre a camminamenti pavimentati.

Le superfici relative al fabbricato, al giardino, ai balconi ecc. sono ricavate dal fotogrammetrico.

## RELAZIONE FOTOGRAFICA



ORTOFOTO

|   |   |   |  |            |             |    |            |
|---|---|---|--|------------|-------------|----|------------|
|  |  | <p align="center"><b>Ponte sullo Stretto di Messina</b><br/>PROGETTO DEFINITIVO</p> |  |            |             |    |            |
| <p align="center">RISPOSTA INTEGRAZIONE GENERALE ID12 –<br/>SICILIA</p>           |   | <p><i>Codice</i><br/>VIAG012S_F1</p>  | <table border="1"> <tr> <td><i>Rev</i></td> <td><i>Data</i></td> </tr> <tr> <td>F1</td> <td>30/05/2012</td> </tr> </table> | <i>Rev</i> | <i>Data</i> | F1 | 30/05/2012 |
| <i>Rev</i>  | <i>Data</i>   |   |  |            |             |    |            |
| F1  | 30/05/2012  |   |  |            |             |    |            |



FOTO VISTA SUD/O



FOTO VISTA NORD/O


|   |   |   |                                   |
|---|---|---|-----------------------------------|
|  |  | <p align="center"><b>Ponte sullo Stretto di Messina</b><br/>PROGETTO DEFINITIVO</p> |                                   |
| <p align="center">RISPOSTA INTEGRAZIONE GENERALE ID12 –<br/>SICILIA</p>           | <p><i>Codice</i><br/>VIAG012S_F1</p>  | <p><i>Rev</i><br/>F1</p>  | <p><i>Data</i><br/>30/05/2012</p> |



FOTO VISTA NORD/E



FOTO VISTA SUD/E

|   |   |   |  |            |             |    |            |
|---|---|---|--|------------|-------------|----|------------|
|  |  | <b>Ponte sullo Stretto di Messina</b><br><b>PROGETTO DEFINITIVO</b> |  |            |             |    |            |
| RISPOSTA INTEGRAZIONE GENERALE ID12 –<br>SICILIA                                  |   | <i>Codice</i><br>VIAG012S_F1  | <table border="1" style="width: 100%; border-collapse: collapse;"> <tr> <td style="width: 50%;"><i>Rev</i></td> <td style="width: 50%;"><i>Data</i></td> </tr> <tr> <td style="text-align: center;">F1</td> <td style="text-align: center;">30/05/2012</td> </tr> </table> | <i>Rev</i> | <i>Data</i> | F1 | 30/05/2012 |
| <i>Rev</i>  | <i>Data</i>   |   |  |            |             |    |            |
| F1  | 30/05/2012  |   |  |            |             |    |            |

|                                 |   |
|---------------------------------|---|
| <b>Codice</b>                   | <b>S198</b>                                     |
| <b>Comune</b>                   | <b>Messina (ME)</b>                             |
| <b>Indirizzo</b>                | <b>Via Circuito, 192 (Residence Torre Faro)</b> |
| <b>Primo intestatario cat.:</b> | <b>Salemme Francesco</b>                        |
| <b>Tipologia</b>                | <b>Villa/Villino</b>                            |

#### UBICAZIONE E DATI CATASTALI

Destinazione prevalente: CIVILE ABITAZIONE;

Ubicazione: comune di MESSINA – località TORRE FARO - VIA CIRCUITO, 192 (RESIDENCE TORRE FARO);

##### Dati Catasto Terreni:

Provincia di **Messina**;  
 Comune di **MESSINA**;  
 Foglio **46** mapp. **1005**;  
 superficie mq. **445,00**;  
 intestazione: **Ente Urbano**

##### Dati Catasto Fabbricati:

Intestazione:  
 Foglio **46** mapp. **1005**, Cat. A/7, cl. 9 cons. 8 VANI  
 SALEMME FRANCESCO nato il 12/07/1957 a MESSINA SLMFNC57L12F158X -  
 PROPRIETA' per 500/1000  
 SALEMME SANTI nato il 03/12/1950 a MESSINA SLMSNT50T03F158F - PROPRIETA'  
 per 500/1000

#### DESCRIZIONE DEL FABBRICATO

L'immobile in oggetto è prevalentemente destinato a: civile abitazione;

si articola su due livelli ed il fabbricato è ubicato su un lotto di terreno della superficie di mq. 445 tra coperto e scoperto.

L'epoca di costruzione dell'immobile risale presumibilmente intorno all'anno 1990 ed in generale,

|   |   |   |                           |
|---|---|---|---------------------------|
|  |  | <b>Ponte sullo Stretto di Messina</b><br><b>PROGETTO DEFINITIVO</b> |                           |
| RISPOSTA INTEGRAZIONE GENERALE ID12 –<br>SICILIA                                  | <i>Codice</i><br>VIAG012S_F1  | <i>Rev</i><br>F1  | <i>Data</i><br>30/05/2012 |

ad oggi si presenta in un ottimo stato di conservazione e manutenzione.

L'accessibilità dall'esterno è garantita da un cancello pedonale e carrabile.

E' ubicato in zona semicentrale e in prossimità del mare da cui è separato da una strada pubblica, in una zona tipicamente turistica.

L'altezza è di circa 7 metri, la struttura portante è in cemento armato, con n. 2 piani fuori terra e da 1 piano interrato, la finitura esterna è in tinteggiatura, gli infissi sono in legno.

La recinzione è costituita da muratura.

La parte scoperta (corte) è sistemata a giardino ed è piantumata con siepi e piante ornamentali oltre a camminamenti pavimentati.

Le superfici relative al fabbricato, al giardino, ai balconi ecc. sono ricavate dal fotogrammetrico.

## RELAZIONE FOTOGRAFICA



ORTOFOTO

|   |   |   |                                   |
|---|---|---|-----------------------------------|
|  |  | <p align="center"><b>Ponte sullo Stretto di Messina</b><br/>PROGETTO DEFINITIVO</p> |                                   |
| <p align="center">RISPOSTA INTEGRAZIONE GENERALE ID12 –<br/>SICILIA</p>           | <p><i>Codice</i><br/>VIAG012S_F1</p>  | <p><i>Rev</i><br/>F1</p>  | <p><i>Data</i><br/>30/05/2012</p> |



FOTO VISTA SUD/O



FOTO VISTA NORD/E

|   |   |   |                           |
|---|---|---|---------------------------|
|  |  | <b>Ponte sullo Stretto di Messina</b><br><b>PROGETTO DEFINITIVO</b> |                           |
| RISPOSTA INTEGRAZIONE GENERALE ID12 –<br>SICILIA                                  | <i>Codice</i><br>VIAG012S_F1  | <i>Rev</i><br>F1  | <i>Data</i><br>30/05/2012 |



FOTO VISTA SUD/E



|   |   |   |  |            |             |    |            |
|---|---|---|--|------------|-------------|----|------------|
|  |  | <b>Ponte sullo Stretto di Messina</b><br><b>PROGETTO DEFINITIVO</b> |  |            |             |    |            |
| RISPOSTA INTEGRAZIONE GENERALE ID12 –<br>SICILIA                                  |   | <i>Codice</i><br>VIAG012S_F1  | <table border="1" style="width: 100%; border-collapse: collapse;"> <tr> <td style="width: 50%;"><i>Rev</i></td> <td style="width: 50%;"><i>Data</i></td> </tr> <tr> <td style="text-align: center;">F1</td> <td style="text-align: center;">30/05/2012</td> </tr> </table> | <i>Rev</i> | <i>Data</i> | F1 | 30/05/2012 |
| <i>Rev</i>  | <i>Data</i>   |   |  |            |             |    |            |
| F1  | 30/05/2012  |   |  |            |             |    |            |

|                                 |   |
|---------------------------------|---|
| <b>Codice</b>                   | <b>S199</b>                                     |
| <b>Comune</b>                   | <b>Messina (ME)</b>                             |
| <b>Indirizzo</b>                | <b>Via Circuito, 192 (Residence Torre Faro)</b> |
| <b>Primo intestatario cat.:</b> | <b>Miceli Fortunato</b>                         |
| <b>Tipologia</b>                | <b>Villa/Villino</b>                            |

#### UBICAZIONE E DATI CATASTALI

Destinazione prevalente: CIVILE ABITAZIONE;

Ubicazione: comune di MESSINA – località TORRE FARO - VIA CIRCUITO, 192 (RESIDENCE TORRE FARO);

##### Dati Catasto Terreni:

Provincia di **Messina**;  
 Comune di **MESSINA**;  
 Foglio **46** mapp. **997**;  
 superficie mq. **472,00**;  
 intestazione: **Ente Urbano**

##### Dati Catasto Fabbricati:

Intestazione:  
 Foglio **46** mapp. **997** sub **1**, Cat. A/2, cl. 10 cons. 7 VANI  
 MICELI FORTUNATO nato il 29/10/1946 a MESSINA MCLFTN46R29F158B -  
 PROPRIETA' per 1000/1000

Intestazione:  
 Foglio **46** mapp. **997** sub **2**, Cat. A/2, cl. 10 cons. 8 VANI  
 D'AMICO ENNIO nato il 12/06/1933 a MESSINA DMCNNE33H12F158T - PROPRIETA'  
 per 1000/1000

#### DESCRIZIONE DEL FABBRICATO

L'immobile in oggetto è prevalentemente destinato a: civile abitazione;

si articola su due livelli ed il fabbricato è ubicato su un lotto di terreno della superficie di mq. 472 tra

|   |   |   |                           |
|---|---|---|---------------------------|
|  |  | <b>Ponte sullo Stretto di Messina</b><br><b>PROGETTO DEFINITIVO</b> |                           |
| RISPOSTA INTEGRAZIONE GENERALE ID12 –<br>SICILIA                                  | <i>Codice</i><br>VIAG012S_F1  | <i>Rev</i><br>F1  | <i>Data</i><br>30/05/2012 |

coperto e scoperto.

L'epoca di costruzione dell'immobile risale presumibilmente intorno all'anno 1990 ed in generale, ad oggi si presenta in un ottimo stato di conservazione e manutenzione.

L'accessibilità dall'esterno è garantita da un cancello pedonale e carrabile.

E' ubicato in zona semicentrale e in prossimità del mare da cui è separato da una strada pubblica, in una zona tipicamente turistica.

L'altezza è di circa 7 metri, la struttura portante è in cemento armato, con n. 2 piani fuori terra e da 1 piano interrato, la finitura esterna è in tinteggiatura, gli infissi sono in legno.

La recinzione è costituita da muratura.

La parte scoperta (corte) è sistemata a giardino ed è piantumata con siepi e piante ornamentali oltre a camminamenti pavimentati.

Le superfici relative al fabbricato, al giardino, ai balconi ecc. sono ricavate dal fotogrammetrico.

## RELAZIONE FOTOGRAFICA



ORTOFOTO

|   |   |   |                                   |
|---|---|---|-----------------------------------|
|  |  | <p align="center"><b>Ponte sullo Stretto di Messina</b><br/>PROGETTO DEFINITIVO</p> |                                   |
| <p align="center">RISPOSTA INTEGRAZIONE GENERALE ID12 –<br/>SICILIA</p>           | <p><i>Codice</i><br/>VIAG012S_F1</p>  | <p><i>Rev</i><br/>F1</p>  | <p><i>Data</i><br/>30/05/2012</p> |



FOTO VISTA SUD/E



FOTO VISTA SUD/O

|   |   |   |  |            |             |    |            |
|---|---|---|--|------------|-------------|----|------------|
|  |  | <p align="center"><b>Ponte sullo Stretto di Messina</b><br/>PROGETTO DEFINITIVO</p> |  |            |             |    |            |
| <p align="center">RISPOSTA INTEGRAZIONE GENERALE ID12 –<br/>SICILIA</p>           |   | <p><i>Codice</i><br/>VIAG012S_F1</p>  | <table border="1"> <tr> <td><i>Rev</i></td> <td><i>Data</i></td> </tr> <tr> <td>F1</td> <td>30/05/2012</td> </tr> </table> | <i>Rev</i> | <i>Data</i> | F1 | 30/05/2012 |
| <i>Rev</i>  | <i>Data</i>   |   |  |            |             |    |            |
| F1  | 30/05/2012  |   |  |            |             |    |            |



FOTO VISTA NORD/O



FOTO VISTA NORD/E

|   |   |   |   |                  |                           |
|---|---|---|---|------------------|---------------------------|
|  |  | <b>Ponte sullo Stretto di Messina</b><br><b>PROGETTO DEFINITIVO</b> |   |                  |                           |
| RISPOSTA INTEGRAZIONE GENERALE ID12 –<br>SICILIA                                  |   | <i>Codice</i><br>VIAG012S_F1  | <table border="1"> <tr> <td data-bbox="1262 297 1326 378"> <i>Rev</i><br/> F1 </td> <td data-bbox="1326 297 1437 378"> <i>Data</i><br/> 30/05/2012 </td> </tr> </table> | <i>Rev</i><br>F1 | <i>Data</i><br>30/05/2012 |
| <i>Rev</i><br>F1  | <i>Data</i><br>30/05/2012   |   |   |                  |                           |

|                  |                             |
|------------------|-----------------------------|
| <b>Codice</b>    | <b>S2_S12_S13_S3_S5_S14</b> |
| <b>Comune</b>    | <b>Messina</b>              |
| <b>Foglio</b>    | <b>46</b>                   |
| <b>Mappale</b>   | <b>364</b>                  |
| <b>Tipologia</b> | <b>Ristorante</b>           |

|   |   |   |  |            |             |    |            |
|---|---|---|--|------------|-------------|----|------------|
|  |  | <b>Ponte sullo Stretto di Messina</b><br><b>PROGETTO DEFINITIVO</b> |  |            |             |    |            |
| RISPOSTA INTEGRAZIONE GENERALE ID12 –<br>SICILIA                                  |   | <i>Codice</i><br>VIAG012S_F1  | <table border="1" style="width: 100%; border-collapse: collapse;"> <tr> <td style="width: 50%;"><i>Rev</i></td> <td style="width: 50%;"><i>Data</i></td> </tr> <tr> <td style="text-align: center;">F1</td> <td style="text-align: center;">30/05/2012</td> </tr> </table> | <i>Rev</i> | <i>Data</i> | F1 | 30/05/2012 |
| <i>Rev</i>  | <i>Data</i>   |   |  |            |             |    |            |
| F1  | 30/05/2012  |   |  |            |             |    |            |

|                                 |   |
|---------------------------------|---|
| <b>Codice</b>                   | <b>S205</b>                                     |
| <b>Comune</b>                   | <b>Messina (ME)</b>                             |
| <b>Indirizzo</b>                | <b>Via Circuito, 192 (Residence Torre Faro)</b> |
| <b>Primo intestatario cat.:</b> | <b>Faranda Vincenzo</b>                         |
| <b>Tipologia</b>                | <b>Villa/Villino</b>                            |

#### **UBICAZIONE E DATI CATASTALI**

Destinazione prevalente: CIVILE ABITAZIONE;

Ubicazione: comune di MESSINA – località TORRE FARO - VIA CIRCUITO, 192 (RESIDENCE TORRE FARO);

##### Dati Catasto Terreni:

Provincia di **Messina**;  
 Comune di **MESSINA**;  
 Foglio **46** mapp. **143**;  
 superficie mq. **1.470,00**;  
 intestazione: **Ente Urbano**

##### Dati Catasto Fabbricati:

Intestazione:

Foglio **46** mapp. **143** sub **1**, Cat. A/7, cl. 4 cons. 6 VANI.

FARANDA VINCENZO nato il 23/03/1947 a MESSINA FRNVCN47C23F158S - PROPRIETA' per 1/1

Intestazione:

Foglio **46** mapp. **143** sub **2**, Cat. A/7, cl. 4 cons. 8.5 VANI.

LACARIA MARIA nata il 06/04/1919 a REGGIO DI CALABRIA LCRMRA19D46H224O - ASSENZA DI TITOLO per 1000/1000

ROSA FLAVIA nata il 18/07/1958 a REGGIO DI CALABRIA RSOFLV58L58H224J - NUDA PROPRIETA' per 1/2

ROSA MICHELE ATTILIO nato il 13/03/1951 a REGGIO DI CALABRIA RSOMHL51C13H224X - NUDA PROPRIETA' per 1/2

|   |   |   |                           |
|---|---|---|---------------------------|
|  |  | <b>Ponte sullo Stretto di Messina</b><br><b>PROGETTO DEFINITIVO</b> |                           |
| RISPOSTA INTEGRAZIONE GENERALE ID12 –<br>SICILIA                                  | <i>Codice</i><br>VIAG012S_F1  | <i>Rev</i><br>F1  | <i>Data</i><br>30/05/2012 |

## DESCRIZIONE DEL FABBRICATO

L'immobile in oggetto è prevalentemente destinato a: civile abitazione;

si articola su due livelli ed il fabbricato è ubicato su un lotto di terreno della superficie di mq. 1470 tra coperto e scoperto.

L'epoca di costruzione dell'immobile risale presumibilmente intorno all'anno 1990 ed in generale, ad oggi si presenta in un ottimo stato di conservazione e manutenzione.

L'accessibilità dall'esterno è garantita da un cancello pedonale e carrabile.

E' ubicato in zona semicentrale e in prossimità del mare da cui è separato da una strada pubblica, in una zona tipicamente turistica.

L'altezza è di circa 6 metri, la struttura portante è in cemento armato, con n. 2 piani fuori terra, la finitura esterna è in tinteggiatura, gli infissi sono in legno.

La recinzione è costituita da muratura.

La parte scoperta (corte) è sistemata a giardino ed è piantumata con siepi e piante ornamentali oltre a camminamenti pavimentati.

Le superfici relative al fabbricato, al giardino, ai balconi ecc. sono ricavate dal fotogrammetrico.

## RELAZIONE FOTOGRAFICA



ORTOFOTO

|   |   |   |   |                  |                           |
|---|---|---|---|------------------|---------------------------|
|  |  | <p align="center"><b>Ponte sullo Stretto di Messina</b><br/>PROGETTO DEFINITIVO</p> |   |                  |                           |
| <p align="center">RISPOSTA INTEGRAZIONE GENERALE ID12 –<br/>SICILIA</p>           |   | <p><i>Codice</i><br/>VIAG012S_F1</p>  | <table border="1"> <tr> <td><i>Rev</i><br/>F1</td> <td><i>Data</i><br/>30/05/2012</td> </tr> </table> | <i>Rev</i><br>F1 | <i>Data</i><br>30/05/2012 |
| <i>Rev</i><br>F1  | <i>Data</i><br>30/05/2012   |   |   |                  |                           |




FOTO VISTA SUD/O



FOTO VISTA NORD/O



|  |  | <b>Ponte sullo Stretto di Messina</b><br><b>PROGETTO DEFINITIVO</b> |  |            |             |    |            |
|---|---|---|--|------------|-------------|----|------------|
| RISPOSTA INTEGRAZIONE GENERALE ID12 –<br>SICILIA                                  |   | <i>Codice</i><br>VIAG012S_F1  | <table border="1" style="width: 100%; border-collapse: collapse;"> <thead> <tr> <th style="text-align: left;"><i>Rev</i></th> <th style="text-align: left;"><i>Data</i></th> </tr> </thead> <tbody> <tr> <td style="text-align: center;">F1</td> <td style="text-align: center;">30/05/2012</td> </tr> </tbody> </table> | <i>Rev</i> | <i>Data</i> | F1 | 30/05/2012 |
| <i>Rev</i>  | <i>Data</i>   |   |  |            |             |    |            |
| F1  | 30/05/2012  |   |  |            |             |    |            |



FOTO VISTA NORD/E



FOTO VISTA SUD/E

|   |   |   |  |            |             |    |            |
|---|---|---|--|------------|-------------|----|------------|
|  |  | <b>Ponte sullo Stretto di Messina</b><br><b>PROGETTO DEFINITIVO</b> |  |            |             |    |            |
| RISPOSTA INTEGRAZIONE GENERALE ID12 –<br>SICILIA                                  |   | <i>Codice</i><br>VIAG012S_F1  | <table border="1" style="width: 100%; border-collapse: collapse;"> <tr> <td style="width: 50%;"><i>Rev</i></td> <td style="width: 50%;"><i>Data</i></td> </tr> <tr> <td style="text-align: center;">F1</td> <td style="text-align: center;">30/05/2012</td> </tr> </table> | <i>Rev</i> | <i>Data</i> | F1 | 30/05/2012 |
| <i>Rev</i>  | <i>Data</i>   |   |  |            |             |    |            |
| F1  | 30/05/2012  |   |  |            |             |    |            |

|                                 |                             |
|---------------------------------|-----------------------------|
| <b>Codice</b>                   | <b>S206</b>                 |
| <b>Comune</b>                   | <b>Messina (ME)</b>         |
| <b>Indirizzo</b>                | <b>Via Consolare Pompea</b> |
| <b>Primo intestatario cat.:</b> | <b>AGIP Petroli</b>         |
| <b>Tipologia</b>                | <b>Box Garage</b>           |

#### **UBICAZIONE E DATI CATASTALI**

Destinazione prevalente: BOX - GARAGE;

Ubicazione: comune di MESSINA - VIA CONSOLARE POMPEA;

#### Dati Catasto Terreni:

Provincia di **Messina**;

Comune di **MESSINA**;

Foglio **46** mapp. **294**;

superficie mq. **3.340,00**;

Intestazione:

Foglio **46** mapp. **294**

AGIP PETROLI SPA 02929200588 - PROPRIETA' per 1000/1000

#### **DESCRIZIONE DEL FABBRICATO**

L'immobile in oggetto è prevalentemente destinato a: box - garage;

si articola su un livello ed il fabbricato è ubicato su un lotto di terreno della superficie di mq. 3340 tra coperto e scoperto adibito a distributore di carburante AGIP.

L'epoca di costruzione dell'immobile risale presumibilmente intorno all'anno 1990 ed in generale, ad oggi si presenta in un normale stato di conservazione e manutenzione.

E' ubicato in zona periferica.

L'altezza è di circa 2.2 metri, la struttura portante è in ferro, con n. 1 piano fuori terra, la finitura esterna è in tinteggiatura, gli infissi sono in metallo.

La recinzione è costituita da muratura.

La parte scoperta (corte) è adibita a distributore di carburante AGIP.

|   |   |   |                  |                           |
|---|---|---|------------------|---------------------------|
|  |  | <b>Ponte sullo Stretto di Messina</b><br><b>PROGETTO DEFINITIVO</b> |                  |                           |
| RISPOSTA INTEGRAZIONE GENERALE ID12 –<br>SICILIA                                  |   | <i>Codice</i><br>VIAG012S_F1  | <i>Rev</i><br>F1 | <i>Data</i><br>30/05/2012 |

Le superfici relative al fabbricato, al giardino, ai balconi ecc. sono ricavate dal fotogrammetrico.


### RELAZIONE FOTOGRAFICA



FOTO VISTA SUD/E



FOTO VISTA NORD/E

|   |   |   |  |            |             |    |            |
|---|---|---|--|------------|-------------|----|------------|
|  |  | <b>Ponte sullo Stretto di Messina</b><br><b>PROGETTO DEFINITIVO</b> |  |            |             |    |            |
| RISPOSTA INTEGRAZIONE GENERALE ID12 –<br>SICILIA                                  |   | <i>Codice</i><br>VIAG012S_F1  | <table border="1" style="width: 100%; border-collapse: collapse;"> <tr> <td style="width: 50%;"><i>Rev</i></td> <td style="width: 50%;"><i>Data</i></td> </tr> <tr> <td style="text-align: center;">F1</td> <td style="text-align: center;">30/05/2012</td> </tr> </table> | <i>Rev</i> | <i>Data</i> | F1 | 30/05/2012 |
| <i>Rev</i>  | <i>Data</i>   |   |  |            |             |    |            |
| F1  | 30/05/2012  |   |  |            |             |    |            |

|                                 |                             |
|---------------------------------|-----------------------------|
| <b>Codice</b>                   | <b>S211</b>                 |
| <b>Comune</b>                   | <b>Messina (ME)</b>         |
| <b>Indirizzo</b>                | <b>Via Consolare Pompea</b> |
| <b>Primo intestatario cat.:</b> | <b>Longo Mariaconcetta</b>  |
| <b>Tipologia</b>                | <b>Box Dependance</b>       |

#### UBICAZIONE E DATI CATASTALI

Destinazione prevalente: CIVILE ABITAZIONE;

Ubicazione: comune di MESSINA - VIA CONSOLARE POMPEA;

##### Dati Catasto Terreni:

Provincia di **Messina**;  
Comune di **MESSINA**;  
Foglio **46** mapp. **575**;  
superficie mq. **533,00**;  
intestazione: **Ente Urbano**

##### Dati Catasto Fabbricati:

Intestazione:

Foglio **46** mapp. **575** sub **1**, Cat. A/2, cl. 12 cons. 6,5 VANI

LONGO MARIACONCETTA nata il 14/01/1973 a MESSINA LNGMCN73A54F158W -  
PROPRIETA' per 1/1

Intestazione:

Foglio **46** mapp. **575** sub **2**, Cat. A/2, cl. 12 cons. 5 VANI

BERTUCCIO CAROLINA nata il 02/03/1942 a MESSINA BRTCLN42C42F158A -  
PROPRIETA' per 1000/1000

#### DESCRIZIONE DEL FABBRICATO

L'immobile in oggetto è destinato a: box - dependance;

è un accessorio del fabbricato censito con il n. S220

L'epoca di costruzione dell'immobile risale presumibilmente intorno all'anno 1980 ed in generale,

|   |   |   |                  |                           |
|---|---|---|------------------|---------------------------|
|  |  | <b>Ponte sullo Stretto di Messina</b><br><b>PROGETTO DEFINITIVO</b> |                  |                           |
| RISPOSTA INTEGRAZIONE GENERALE ID12 –<br>SICILIA                                  |   | <i>Codice</i><br>VIAG012S_F1  | <i>Rev</i><br>F1 | <i>Data</i><br>30/05/2012 |

ad oggi si presenta in un normale stato di conservazione e manutenzione.

L'accessibilità dall'esterno è garantita da un cancello pedonale e carrabile.

E' ubicato in zona periferica.

L'altezza è di circa 3 metri, la struttura portante è in muratura, con un piano fuori terra, la finitura esterna è in tinteggiatura, gli infissi sono in metallo.

Le superfici relative al fabbricato, al giardino, ai balconi ecc. sono ricavate dal fotogrammetrico.

### RELAZIONE FOTOGRAFICA



FOTO VISTA SUD/O

|   |   |   |                          |                                   |
|---|---|---|--------------------------|-----------------------------------|
|  |  | <p align="center"><b>Ponte sullo Stretto di Messina</b><br/>PROGETTO DEFINITIVO</p> |                          |                                   |
| <p align="center">RISPOSTA INTEGRAZIONE GENERALE ID12 –<br/>SICILIA</p>           |   | <p><i>Codice</i><br/>VIAG012S_F1</p>  | <p><i>Rev</i><br/>F1</p> | <p><i>Data</i><br/>30/05/2012</p> |



FOTO VISTA NORD/E

|   |   |   |                  |                           |
|---|---|---|------------------|---------------------------|
|  |  | <b>Ponte sullo Stretto di Messina</b><br><b>PROGETTO DEFINITIVO</b> |                  |                           |
| RISPOSTA INTEGRAZIONE GENERALE ID12 –<br>SICILIA                                  |   | <i>Codice</i><br>VIAG012S_F1  | <i>Rev</i><br>F1 | <i>Data</i><br>30/05/2012 |

|                  |                |
|------------------|----------------|
| <b>Codice</b>    | <b>S212</b>    |
| <b>Comune</b>    | <b>Messina</b> |
| <b>Foglio</b>    | <b>46</b>      |
| <b>Mappale</b>   | <b>1507</b>    |
| <b>Tipologia</b> | <b>Tettoia</b> |

|   |   |   |   |            |             |    |            |
|---|---|---|---|------------|-------------|----|------------|
|  |  | <b>Ponte sullo Stretto di Messina</b><br><b>PROGETTO DEFINITIVO</b> |   |            |             |    |            |
| RISPOSTA INTEGRAZIONE GENERALE ID12 –<br>SICILIA                                  |   | <i>Codice</i><br>VIAG012S_F1  | <table border="1" style="width: 100%;"> <tr> <td style="width: 50%;"><i>Rev</i></td> <td style="width: 50%;"><i>Data</i></td> </tr> <tr> <td>F1</td> <td>30/05/2012</td> </tr> </table> | <i>Rev</i> | <i>Data</i> | F1 | 30/05/2012 |
| <i>Rev</i>  | <i>Data</i>   |   |   |            |             |    |            |
| F1  | 30/05/2012  |   |   |            |             |    |            |

|                                 |                            |
|---------------------------------|----------------------------|
| <b>Codice</b>                   | <b>S212</b>                |
| <b>Comune</b>                   | <b>Messina (ME)</b>        |
| <b>Indirizzo</b>                | <b>Via Margi</b>           |
| <b>Primo intestatario cat.:</b> | <b>Sergi Sergio Plinio</b> |
| <b>Tipologia</b>                | <b>Tettoia</b>             |

#### **UBICAZIONE E DATI CATASTALI**

Destinazione prevalente: TETTOIA;

Ubicazione: comune di MESSINA - VIA MARGI;

##### Dati Catasto Terreni:

Provincia di **Messina**;

Comune di **MESSINA**;

Foglio **46** mapp. **1507**;

superficie mq. **2.055,00**;

Intestazione:

Foglio **46** mapp. **1507**

SERGI SERGIO PLINIO nato il 30/09/1940 a MESSINA - PROPRIETA' per 1/1

#### **DESCRIZIONE DEL FABBRICATO**

L'immobile in oggetto è destinato a: tettoia;

è un accessorio del fabbricato censito con il numero S216.



L'epoca di costruzione dell'immobile risale presumibilmente intorno all'anno 1990 ed in generale, ad oggi si presenta in un normale stato di conservazione e manutenzione.

E' ubicato in zona semicentrale e in prossimità del mare, in una zona tipicamente turistica.

L'altezza è di circa 3 metri, la struttura portante è in legno, con un piano fuori terra, la finitura esterna è in legno.

Le superfici relative al fabbricato, al giardino, ai balconi ecc. sono ricavate dal fotogrammetrico.



|   |   |  |                                   |
|---|---|--|-----------------------------------|
|  |  | <p align="center"><b>Ponte sullo Stretto di Messina</b><br/><b>PROGETTO DEFINITIVO</b></p> |                                   |
| <p align="center">RISPOSTA INTEGRAZIONE GENERALE ID12 –<br/>SICILIA</p>           | <p><i>Codice</i><br/>VIAG012S_F1</p>  | <p><i>Rev</i><br/>F1</p>   | <p><i>Data</i><br/>30/05/2012</p> |

**RELAZIONE FOTOGRAFICA**



**ORTOFOTO**

|   |   |   |                  |                           |
|---|---|---|------------------|---------------------------|
|  |  | <b>Ponte sullo Stretto di Messina</b><br><b>PROGETTO DEFINITIVO</b> |                  |                           |
| RISPOSTA INTEGRAZIONE GENERALE ID12 –<br>SICILIA                                  |   | <i>Codice</i><br>VIAG012S_F1  | <i>Rev</i><br>F1 | <i>Data</i><br>30/05/2012 |

|                                 |                                 |
|---------------------------------|---------------------------------|
| <b>Codice</b>                   | <b>S213</b>                     |
| <b>Comune</b>                   | <b>Messina (ME)</b>             |
| <b>Indirizzo</b>                | <b>Via Consolare Pompea, 15</b> |
| <b>Primo intestatario cat.:</b> | <b>Vadala' Giovanni</b>         |
| <b>Tipologia</b>                | <b>Villa/Villino</b>            |

#### **UBICAZIONE E DATI CATASTALI**

Destinazione prevalente: CIVILE ABITAZIONE;

Ubicazione: comune di MESSINA - VIA CONSOLARE POMPEA, 15;

##### Dati Catasto Terreni:

Provincia di **Messina**;

Comune di **MESSINA**;

Foglio **44** mapp. **203**;

superficie mq. **430,00**;

intestazione: **Ente Urbano**

##### Dati Catasto Fabbricati:

Intestazione:

Foglio **44** mapp. **203**, Cat. A/4, cl. 8 cons. 5,5 VANI.

VADALA' GIOVANNI nato il 22/02/1971 a MESSINA VDLGNN71B22F158G - PROPRIETA' per 1/1

#### **DESCRIZIONE DEL FABBRICATO**

L'immobile in oggetto è prevalentemente destinato a: civile abitazione;

si articola su un livello ed il fabbricato è ubicato su un lotto di terreno della superficie di mq. 430 tra coperto e scoperto.

L'epoca di costruzione dell'immobile risale presumibilmente intorno all'anno 1960 ed in generale, ad oggi si presenta in un mediocre stato di conservazione e manutenzione.

E' ubicato in zona suburbana, in una zona tipicamente turistica.

L'altezza è di circa 4 metri, la struttura portante è in muratura, con un piano fuori terra, la finitura

|   |   |   |                  |                           |
|---|---|---|------------------|---------------------------|
|  |  | <b>Ponte sullo Stretto di Messina</b><br><b>PROGETTO DEFINITIVO</b> |                  |                           |
| RISPOSTA INTEGRAZIONE GENERALE ID12 –<br>SICILIA                                  |   | <i>Codice</i><br>VIAG012S_F1  | <i>Rev</i><br>F1 | <i>Data</i><br>30/05/2012 |

esterna è in solo intonaco, gli infissi sono in legno.

La recinzione è costituita da muratura.

Le superfici relative al fabbricato, al giardino, ai balconi ecc. sono ricavate dal fotogrammetrico.

## RELAZIONE FOTOGRAFICA



FOTO VISTA SUD EST

|   |   |   |  |            |             |    |            |
|---|---|---|--|------------|-------------|----|------------|
|  |  | <p align="center"><b>Ponte sullo Stretto di Messina</b><br/>PROGETTO DEFINITIVO</p> |  |            |             |    |            |
| <p align="center">RISPOSTA INTEGRAZIONE GENERALE ID12 –<br/>SICILIA</p>           |   | <p><i>Codice</i><br/>VIAG012S_F1</p>  | <table border="1"> <tr> <td><i>Rev</i></td> <td><i>Data</i></td> </tr> <tr> <td>F1</td> <td>30/05/2012</td> </tr> </table> | <i>Rev</i> | <i>Data</i> | F1 | 30/05/2012 |
| <i>Rev</i>  | <i>Data</i>   |   |  |            |             |    |            |
| F1  | 30/05/2012  |   |  |            |             |    |            |



FOTO VISTA SUD/E




FOTO VISTA SUD/O

|   |   |   |  |            |             |    |            |
|---|---|---|--|------------|-------------|----|------------|
|  |  | <b>Ponte sullo Stretto di Messina</b><br><b>PROGETTO DEFINITIVO</b> |  |            |             |    |            |
| RISPOSTA INTEGRAZIONE GENERALE ID12 –<br>SICILIA                                  |   | <i>Codice</i><br>VIAG012S_F1  | <table border="1" style="width: 100%; border-collapse: collapse;"> <tr> <td style="width: 50%;"><i>Rev</i></td> <td style="width: 50%;"><i>Data</i></td> </tr> <tr> <td style="text-align: center;">F1</td> <td style="text-align: center;">30/05/2012</td> </tr> </table> | <i>Rev</i> | <i>Data</i> | F1 | 30/05/2012 |
| <i>Rev</i>  | <i>Data</i>   |   |  |            |             |    |            |
| F1  | 30/05/2012  |   |  |            |             |    |            |

|                                 |   |
|---------------------------------|---|
| <b>Codice</b>                   | <b>S214</b>                                     |
| <b>Comune</b>                   | <b>Messina (ME)</b>                             |
| <b>Indirizzo</b>                | <b>Via Circuito, 192 (Residence Torre Faro)</b> |
| <b>Primo intestatario cat.:</b> | <b>Di Girolamo Vita Lidia</b>                   |
| <b>Tipologia</b>                | <b>Villa/Villino</b>                            |

#### UBICAZIONE E DATI CATASTALI

Destinazione prevalente: CIVILE ABITAZIONE;

Ubicazione: comune di MESSINA – Località TORRE FARO - VIA CIRCUITO, 192 (RESIDENCE TORRE FARO);

##### Dati Catasto Terreni:

Provincia di **Messina**;  
 Comune di **MESSINA**;  
 Foglio **46** mapp. **1510**;  
 superficie mq. **535,00**;  
 intestazione: **Ente Urbano**

##### Dati Catasto Fabbricati:

Intestazione:  
 Foglio **46** mapp. **1510**, Cat. A/7, cl. 8 cons. 8,5 VANI  
 DI GIROLAMO VITA LIDIA nata il 17/02/1943 a TUNISIA DGRVLD43B57Z352V -  
 PROPRIETA' per 1/2  
 QUATTRONE FEDELE nato il 25/06/1940 a BAGALADI QTTFDL40H25A544Z -  
 PROPRIETA' per 1/2

#### DESCRIZIONE DEL FABBRICATO

L'immobile in oggetto è prevalentemente destinato a: civile abitazione;

si articola su due livelli ed il fabbricato è ubicato su un lotto di terreno della superficie di mq. 535 tra coperto e scoperto.

L'epoca di costruzione dell'immobile risale presumibilmente intorno all'anno 1990 ed in generale,

|  |  | <b>Ponte sullo Stretto di Messina</b><br><b>PROGETTO DEFINITIVO</b> |  |            |             |    |            |
|---|---|---|--|------------|-------------|----|------------|
| RISPOSTA INTEGRAZIONE GENERALE ID12 –<br>SICILIA                                  |   | <i>Codice</i><br>VIAG012S_F1  | <table border="1" style="width: 100%; border-collapse: collapse;"> <thead> <tr> <th style="text-align: left;"><i>Rev</i></th> <th style="text-align: left;"><i>Data</i></th> </tr> </thead> <tbody> <tr> <td style="text-align: center;">F1</td> <td style="text-align: center;">30/05/2012</td> </tr> </tbody> </table> | <i>Rev</i> | <i>Data</i> | F1 | 30/05/2012 |
| <i>Rev</i>  | <i>Data</i>   |   |  |            |             |    |            |
| F1  | 30/05/2012  |   |  |            |             |    |            |

ad oggi si presenta in un ottimo stato di conservazione e manutenzione.

L'accessibilità dall'esterno è garantita da un cancello pedonale e carrabile.

E' ubicato in zona semicentrale e in prossimità del mare da cui è separato da una strada pubblica, in una zona tipicamente turistica.

L'altezza è di circa 7 metri, la struttura portante è in cemento armato, con n. 2 piani fuori terra, la finitura esterna è in tinteggiatura, gli infissi sono in legno.

La recinzione è costituita da muratura.

La parte scoperta (corte) è sistemata a giardino ed è piantumata con siepi e piante ornamentali oltre a camminamenti pavimentati.

Le superfici relative al fabbricato, al giardino, ai balconi ecc. sono ricavate dal fotogrammetrico.

## RELAZIONE FOTOGRAFICA



ORTOFOTO

|   |   |   |                           |
|---|---|---|---------------------------|
|  |  | <b>Ponte sullo Stretto di Messina</b><br><b>PROGETTO DEFINITIVO</b> |                           |
| RISPOSTA INTEGRAZIONE GENERALE ID12 –<br>SICILIA                                  | <i>Codice</i><br>VIAG012S_F1  | <i>Rev</i><br>F1  | <i>Data</i><br>30/05/2012 |



FOTO VISTA LATO NORD



FOTO VISTA LATO SUD/EST

|   |   |   |  |            |             |    |            |
|---|---|---|--|------------|-------------|----|------------|
|  |  | <b>Ponte sullo Stretto di Messina</b><br><b>PROGETTO DEFINITIVO</b> |  |            |             |    |            |
| RISPOSTA INTEGRAZIONE GENERALE ID12 –<br>SICILIA                                  |   | <i>Codice</i><br>VIAG012S_F1  | <table border="1"> <tr> <td><i>Rev</i></td> <td><i>Data</i></td> </tr> <tr> <td>F1</td> <td>30/05/2012</td> </tr> </table> | <i>Rev</i> | <i>Data</i> | F1 | 30/05/2012 |
| <i>Rev</i>  | <i>Data</i>   |   |  |            |             |    |            |
| F1  | 30/05/2012  |   |  |            |             |    |            |




FOTO VISTA LATO SUD/OVEST



FOTO VISTA LATO NORD/OVEST



|   |   |   |                           |
|---|---|---|---------------------------|
|  |  | <b>Ponte sullo Stretto di Messina</b><br><b>PROGETTO DEFINITIVO</b> |                           |
| RISPOSTA INTEGRAZIONE GENERALE ID12 –<br>SICILIA                                  | <i>Codice</i><br>VIAG012S_F1  | <i>Rev</i><br>F1  | <i>Data</i><br>30/05/2012 |



FOTO VISTA LATO NORD/EST

|   |   |   |                  |                           |
|---|---|---|------------------|---------------------------|
|  |  | <b>Ponte sullo Stretto di Messina</b><br><b>PROGETTO DEFINITIVO</b> |                  |                           |
| RISPOSTA INTEGRAZIONE GENERALE ID12 –<br>SICILIA                                  |   | <i>Codice</i><br>VIAG012S_F1  | <i>Rev</i><br>F1 | <i>Data</i><br>30/05/2012 |

|                                 |                      |
|---------------------------------|----------------------|
| <b>Codice</b>                   | <b>S216</b>          |
| <b>Comune</b>                   | <b>Messina (ME)</b>  |
| <b>Indirizzo</b>                | <b>Via Margi</b>     |
| <b>Primo intestatario cat.:</b> | <b>Sergi Sergio</b>  |
| <b>Tipologia</b>                | <b>Villa/Villino</b> |

#### UBICAZIONE E DATI CATASTALI

Destinazione prevalente: CIVILE ABITAZIONE;

Ubicazione: comune di MESSINA - VIA MARGI;

##### Dati Catasto Terreni:

Provincia di **Messina**;

Comune di **MESSINA**;

Foglio **46** mapp. **267**;

superficie mq. **109,00**;

intestazione: **Ente Urbano**

##### Dati Catasto Fabbricati:

Intestazione:

Foglio **46** mapp. **267** sub **1**, Cat. A/4, cl. 11 cons. 4.5 VANI

SERGI SERGIO nato il 30/09/1940 a MESSINA SRGSRG40P30F158 - PROPRIETA' per 1/1

Intestazione:

Foglio **46** mapp. **267** sub **3**, Cat. A/4, cl. 11 cons. 5 VANI

LAPERCHIA MARIA nata il 11/11/1940 a BARI LPRMRA40S51A662V - PROPRIETA' per 1/1

LORUSSO CARLO nato il 14/12/1935 a GRASSANO LRSCRL35T14E147L - PROPRIETA' per 1/1

#### DESCRIZIONE DEL FABBRICATO

L'immobile in oggetto è prevalentemente destinato a: civile abitazione;

|   |   |   |                  |                           |
|---|---|---|------------------|---------------------------|
|  |  | <b>Ponte sullo Stretto di Messina</b><br><b>PROGETTO DEFINITIVO</b> |                  |                           |
| RISPOSTA INTEGRAZIONE GENERALE ID12 –<br>SICILIA                                  |   | <i>Codice</i><br>VIAG012S_F1  | <i>Rev</i><br>F1 | <i>Data</i><br>30/05/2012 |

si articola su due livelli ed il fabbricato è ubicato su un lotto di terreno della superficie di mq. 200 circa tra coperto e scoperto.

L'epoca di costruzione dell'immobile risale presumibilmente intorno all'anno 1970 ed in generale, ad oggi si presenta in un normale stato di conservazione e manutenzione.

L'accessibilità dall'esterno è garantita da un cancello pedonale e carrabile.

E' ubicato in zona semicentrale e in prossimità del mare, in una zona tipicamente turistica.

L'altezza è di circa 6.5 metri, la struttura portante è in muratura, con n. 2 piani fuori terra, la finitura esterna è in tinteggiatura, gli infissi sono in legno.

La recinzione è costituita da muratura e rete.

La parte scoperta (corte) è sistemata a giardino ed è piantumata con siepi e piante ornamentali oltre a camminamenti pavimentati.

Le superfici relative al fabbricato, al giardino, ai balconi ecc. sono ricavate dal fotogrammetrico.

## RELAZIONE FOTOGRAFICA



FOTO VISTA OVEST



FOTO VISTA SUD



FOTO VISTA SUD/E

|   |   |   |                  |                           |
|---|---|---|------------------|---------------------------|
|  |  | <b>Ponte sullo Stretto di Messina</b><br><b>PROGETTO DEFINITIVO</b> |                  |                           |
| RISPOSTA INTEGRAZIONE GENERALE ID12 –<br>SICILIA                                  |   | <i>Codice</i><br>VIAG012S_F1  | <i>Rev</i><br>F1 | <i>Data</i><br>30/05/2012 |

|                                 |   |
|---------------------------------|---|
| <b>Codice</b>                   | <b>S218</b>                                     |
| <b>Comune</b>                   | <b>Messina (ME)</b>                             |
| <b>Indirizzo</b>                | <b>Via Circuito, 192 (Residence Torre Faro)</b> |
| <b>Primo intestatario cat.:</b> | <b>Cicero Salvatore</b>                         |
| <b>Tipologia</b>                | <b>Villa/Villino</b>                            |

#### **UBICAZIONE E DATI CATASTALI**

Destinazione prevalente: CIVILE ABITAZIONE;

Ubicazione: comune di MESSINA - VIA CIRCUITO, 192 (RESIDENCE TORRE FARO);

##### Dati Catasto Terreni:

Provincia di **Messina**;  
Comune di **MESSINA**;  
Foglio **46** mapp. **1527**;  
superficie mq. **628,00**;  
intestazione: **Ente Urbano**

##### Dati Catasto Fabbricati:

Intestazione:  
Foglio **46** mapp. **1527**, Cat. A/7, cl. 7 cons. 7,5 VANI  
CICERO SALVATORE nato il 03/03/1950 a AGRIGENTO CCRSVT50C03A089N -  
PROPRIETA' per 1/2  
GUGLIANDOLO MARIA nata il 28/09/1957 a MESSINA GGLMRA57P68F158S -  
PROPRIETA' per 1/2

#### **DESCRIZIONE DEL FABBRICATO**

L'immobile in oggetto è prevalentemente destinato a: civile abitazione;

si articola su due livelli ed il fabbricato è ubicato su un lotto di terreno della superficie di mq. 628 tra coperto e scoperto.

L'epoca di costruzione dell'immobile risale presumibilmente intorno all'anno 1990 ed in generale, ad oggi si presenta in un ottimo stato di conservazione e manutenzione.

|  |  | <b>Ponte sullo Stretto di Messina</b><br><b>PROGETTO DEFINITIVO</b> |  |            |             |    |            |
|---|---|---|--|------------|-------------|----|------------|
| RISPOSTA INTEGRAZIONE GENERALE ID12 –<br>SICILIA                                  |   | <i>Codice</i><br>VIAG012S_F1  | <table border="1" style="width: 100%; border-collapse: collapse;"> <thead> <tr> <th style="text-align: left;"><i>Rev</i></th> <th style="text-align: left;"><i>Data</i></th> </tr> </thead> <tbody> <tr> <td style="text-align: left;">F1</td> <td style="text-align: left;">30/05/2012</td> </tr> </tbody> </table> | <i>Rev</i> | <i>Data</i> | F1 | 30/05/2012 |
| <i>Rev</i>  | <i>Data</i>   |   |  |            |             |    |            |
| F1  | 30/05/2012  |   |  |            |             |    |            |

L'accessibilità dall'esterno è garantita da un cancello pedonale e carrabile.

E' ubicato in zona semicentrale e in prossimità del mare da cui è separato da una strada pubblica, in una zona tipicamente turistica.

L'altezza è di circa 5 metri, la struttura portante è in cemento armato, con n. 2 piani fuori terra e da 1 piano interrato, la finitura esterna è in tinteggiatura, gli infissi sono in legno.

La recinzione è costituita da muratura.

La parte scoperta (corte) è sistemata a giardino ed è piantumata con siepi e piante ornamentali oltre a camminamenti pavimentati.

Le superfici relative al fabbricato, al giardino, ai balconi ecc. sono ricavate dal fotogrammetrico.

## RELAZIONE FOTOGRAFICA



FOTO VISTA LATO NORD



|   |   |   |                  |                           |
|---|---|---|------------------|---------------------------|
|  |  | <b>Ponte sullo Stretto di Messina</b><br><b>PROGETTO DEFINITIVO</b> |                  |                           |
| RISPOSTA INTEGRAZIONE GENERALE ID12 –<br>SICILIA                                  |   | <i>Codice</i><br>VIAG012S_F1  | <i>Rev</i><br>F1 | <i>Data</i><br>30/05/2012 |



FOTO VISTA SUD/O



FOTO VISTA NORD/O

|   |   |   |                           |
|---|---|---|---------------------------|
|  |  | <b>Ponte sullo Stretto di Messina</b><br><b>PROGETTO DEFINITIVO</b> |                           |
| RISPOSTA INTEGRAZIONE GENERALE ID12 –<br>SICILIA                                  | <i>Codice</i><br>VIAG012S_F1  | <i>Rev</i><br>F1  | <i>Data</i><br>30/05/2012 |



FOTO VISTA SUD/E



|   |   |   |  |            |             |    |            |
|---|---|---|--|------------|-------------|----|------------|
|  |  | <b>Ponte sullo Stretto di Messina</b><br><b>PROGETTO DEFINITIVO</b> |  |            |             |    |            |
| RISPOSTA INTEGRAZIONE GENERALE ID12 –<br>SICILIA                                  |   | <i>Codice</i><br>VIAG012S_F1  | <table border="1" style="width: 100%; border-collapse: collapse;"> <tr> <td style="width: 50%; text-align: center;"><i>Rev</i></td> <td style="width: 50%; text-align: center;"><i>Data</i></td> </tr> <tr> <td style="text-align: center;">F1</td> <td style="text-align: center;">30/05/2012</td> </tr> </table> | <i>Rev</i> | <i>Data</i> | F1 | 30/05/2012 |
| <i>Rev</i>  | <i>Data</i>   |   |  |            |             |    |            |
| F1  | 30/05/2012  |   |  |            |             |    |            |

|                                 |  |
|---------------------------------|--|
| <b>Codice</b>                   | <b>S219</b>                                |
| <b>Comune</b>                   | <b>Messina (ME)</b>                        |
| <b>Indirizzo</b>                | <b>Via Circuito (Residence Torre Faro)</b> |
| <b>Primo intestatario cat.:</b> | <b>Rosa Flavia</b>                         |
| <b>Tipologia</b>                | <b>Villa/Villino</b>                       |

#### **UBICAZIONE E DATI CATASTALI**

Destinazione prevalente: CIVILE ABITAZIONE;

Ubicazione: comune di MESSINA – località TORRE FARO - VIA CIRCUITO (RESIDENCE TORRE FARO);

##### Dati Catasto Terreni:

Provincia di **Messina**;  
 Comune di **MESSINA**;  
 Foglio **46** mapp. **1013**;  
 superficie mq. **595,00**;  
 intestazione: **Ente Urbano**

##### Dati Catasto Fabbricati:

Intestazione:  
 Foglio **46** mapp. **1013**, Cat. A/7, cl. 9 cons. 6,5 VANI  
 ROSA FLAVIA nata il 18/07/1958 a MESSINA RSOFLV58L58F158P - PROPRIETA' per 10/20  
 ROSA MICHELE ATTILIO nato il 13/03/1951 a REGGIO DI CALABRIA RSOMHL51C13H224X - PROPRIETA' per 10/20

#### **DESCRIZIONE DEL FABBRICATO**

L'immobile in oggetto è prevalentemente destinato a: civile abitazione;

si articola su un livello ed il fabbricato è ubicato su un lotto di terreno della superficie di mq. 595 tra coperto e scoperto.

L'epoca di costruzione dell'immobile risale presumibilmente intorno all'anno 1990 ed in generale,

|   |   |   |                  |                           |
|---|---|---|------------------|---------------------------|
|  |  | <b>Ponte sullo Stretto di Messina</b><br><b>PROGETTO DEFINITIVO</b> |                  |                           |
| RISPOSTA INTEGRAZIONE GENERALE ID12 –<br>SICILIA                                  |   | <i>Codice</i><br>VIAG012S_F1  | <i>Rev</i><br>F1 | <i>Data</i><br>30/05/2012 |

ad oggi si presenta in un ottimo stato di conservazione e manutenzione.

L'accessibilità dall'esterno è garantita da un cancello pedonale e carrabile.

E' ubicato in zona semicentrale e in prossimità del mare da cui è separato da una strada pubblica, in una zona tipicamente turistica.

L'altezza è di circa 4 metri, la struttura portante è in cemento armato, con un piano fuori terra e da 1 piano interrato, la finitura esterna è in tinteggiatura, gli infissi sono in legno.

La recinzione è costituita da muratura.

La parte scoperta (corte) è sistemata a giardino ed è piantumata con siepi e piante ornamentali oltre a camminamenti pavimentati.

Le superfici relative al fabbricato, al giardino, ai balconi ecc. sono ricavate dal fotogrammetrico.

#### RELAZIONE FOTOGRAFICA



FOTO PARTICOLARE VISTA SUD


|   |   |   |                          |                                   |
|---|---|---|--------------------------|-----------------------------------|
|  |  | <p align="center"><b>Ponte sullo Stretto di Messina</b><br/>PROGETTO DEFINITIVO</p> |                          |                                   |
| <p align="center">RISPOSTA INTEGRAZIONE GENERALE ID12 –<br/>SICILIA</p>           |   | <p><i>Codice</i><br/>VIAG012S_F1</p>  | <p><i>Rev</i><br/>F1</p> | <p><i>Data</i><br/>30/05/2012</p> |



FOTO VISTA SUD



FOTO PARTICOLARE VISTA SUD



|   |   |  |                                   |
|---|---|--|-----------------------------------|
|  |  | <p align="center"><b>Ponte sullo Stretto di Messina</b><br/><b>PROGETTO DEFINITIVO</b></p> |                                   |
| <p align="center">RISPOSTA INTEGRAZIONE GENERALE ID12 –<br/>SICILIA</p>           | <p><i>Codice</i><br/>VIAG012S_F1</p>  | <p><i>Rev</i><br/>F1</p>   | <p><i>Data</i><br/>30/05/2012</p> |



FOTO PARTICOLARE VISTA SUD/OVEST

|   |   |   |  |            |             |    |            |
|---|---|---|--|------------|-------------|----|------------|
|  |  | <b>Ponte sullo Stretto di Messina</b><br><b>PROGETTO DEFINITIVO</b> |  |            |             |    |            |
| RISPOSTA INTEGRAZIONE GENERALE ID12 –<br>SICILIA                                  |   | <i>Codice</i><br>VIAG012S_F1  | <table border="1" style="width: 100%; border-collapse: collapse;"> <tr> <td style="width: 50%; text-align: center;"><i>Rev</i></td> <td style="width: 50%; text-align: center;"><i>Data</i></td> </tr> <tr> <td style="text-align: center;">F1</td> <td style="text-align: center;">30/05/2012</td> </tr> </table> | <i>Rev</i> | <i>Data</i> | F1 | 30/05/2012 |
| <i>Rev</i>  | <i>Data</i>   |   |  |            |             |    |            |
| F1  | 30/05/2012  |   |  |            |             |    |            |

|                                 |                             |
|---------------------------------|-----------------------------|
| <b>Codice</b>                   | <b>S220</b>                 |
| <b>Comune</b>                   | <b>Messina (ME)</b>         |
| <b>Indirizzo</b>                | <b>Via Consolare Pompea</b> |
| <b>Primo intestatario cat.:</b> | <b>Longo Mariaconcetta</b>  |
| <b>Tipologia</b>                | <b>Villa/Villino</b>        |

#### **UBICAZIONE E DATI CATASTALI**

Destinazione prevalente: CIVILE ABITAZIONE;

Ubicazione: comune di MESSINA - VIA CONSOLARE POMPEA;

##### Dati Catasto Terreni:

Provincia di **Messina**;  
 Comune di **MESSINA**;  
 Foglio **46** mapp. **575**;  
 superficie mq. **533,00**;  
 intestazione: **Ente Urbano**

##### Dati Catasto Fabbricati:

Intestazione:

Foglio **46** mapp. **575** sub **1**, Cat. A/2, cl. 12 cons. 6,5 VANI

LONGO MARIACONCETTA nata il 14/01/1973 a MESSINA LNGMCN73A54F158W -  
 PROPRIETA' per 1/1

Intestazione:

Foglio **46** mapp. **575** sub **2**, Cat. A/2, cl. 12 cons. 5 VANI

BERTUCCIO CAROLINA nata il 02/03/1942 a MESSINA BRTCLN42C42F158A -  
 PROPRIETA' per 1000/1000

#### **DESCRIZIONE DEL FABBRICATO**

L'immobile in oggetto è prevalentemente destinato a: civile abitazione;

si articola su 2 livelli ed il fabbricato è ubicato su un lotto di terreno della superficie di mq. 533 tra coperto e scoperto.

|   |   |   |                  |                           |
|---|---|---|------------------|---------------------------|
|  |  | <b>Ponte sullo Stretto di Messina</b><br><b>PROGETTO DEFINITIVO</b> |                  |                           |
| RISPOSTA INTEGRAZIONE GENERALE ID12 –<br>SICILIA                                  |   | <i>Codice</i><br>VIAG012S_F1  | <i>Rev</i><br>F1 | <i>Data</i><br>30/05/2012 |

L'epoca di costruzione dell'immobile risale presumibilmente intorno all'anno 1980 ed in generale, ad oggi si presenta in un normale stato di conservazione e manutenzione.

L'accessibilità dall'esterno è garantita da un cancello pedonale e carrabile.

E' ubicato in zona semicentrale, in prossimità del mare, in una zona tipicamente turistica.

L'altezza è di circa 7 metri, la struttura portante è in cemento armato, con n. 2 piani fuori terra, la finitura esterna è in tinteggiatura, gli infissi sono in metallo.

La recinzione è costituita da muratura.

La parte scoperta (corte) è sistemata a giardino ed è piantumata con siepi e piante ornamentali oltre a camminamenti pavimentati.

Le superfici relative al fabbricato, al giardino, ai balconi ecc. sono ricavate dal fotogrammetrico.

#### RELAZIONE FOTOGRAFICA



FOTO VISTA EST



|   |   |   |  |            |             |    |            |
|---|---|---|--|------------|-------------|----|------------|
|  |  | <b>Ponte sullo Stretto di Messina</b><br><b>PROGETTO DEFINITIVO</b> |  |            |             |    |            |
| RISPOSTA INTEGRAZIONE GENERALE ID12 –<br>SICILIA                                  |   | <i>Codice</i><br>VIAG012S_F1  | <table border="1"> <tr> <td><i>Rev</i></td> <td><i>Data</i></td> </tr> <tr> <td>F1</td> <td>30/05/2012</td> </tr> </table> | <i>Rev</i> | <i>Data</i> | F1 | 30/05/2012 |
| <i>Rev</i>  | <i>Data</i>   |   |  |            |             |    |            |
| F1  | 30/05/2012  |   |  |            |             |    |            |



FOTO VISTA NORD/E




FOTO VISTA SUD/E

|  |  | <b>Ponte sullo Stretto di Messina</b><br><b>PROGETTO DEFINITIVO</b> |  |            |             |    |            |
|---|---|---|--|------------|-------------|----|------------|
| RISPOSTA INTEGRAZIONE GENERALE ID12 –<br>SICILIA                                  |   | <i>Codice</i><br>VIAG012S_F1  | <table border="1"> <thead> <tr> <th><i>Rev</i></th> <th><i>Data</i></th> </tr> </thead> <tbody> <tr> <td>F1</td> <td>30/05/2012</td> </tr> </tbody> </table> | <i>Rev</i> | <i>Data</i> | F1 | 30/05/2012 |
| <i>Rev</i>  | <i>Data</i>   |   |  |            |             |    |            |
| F1  | 30/05/2012  |   |  |            |             |    |            |



FOTO VISTA SUD/O



|   |   |   |  |            |             |    |            |
|---|---|---|--|------------|-------------|----|------------|
|  |  | <b>Ponte sullo Stretto di Messina</b><br><b>PROGETTO DEFINITIVO</b> |  |            |             |    |            |
| RISPOSTA INTEGRAZIONE GENERALE ID12 –<br>SICILIA                                  |   | <i>Codice</i><br>VIAG012S_F1  | <table border="1" style="width: 100%; border-collapse: collapse;"> <tr> <td style="width: 50%; text-align: center;"><i>Rev</i></td> <td style="width: 50%; text-align: center;"><i>Data</i></td> </tr> <tr> <td style="text-align: center;">F1</td> <td style="text-align: center;">30/05/2012</td> </tr> </table> | <i>Rev</i> | <i>Data</i> | F1 | 30/05/2012 |
| <i>Rev</i>  | <i>Data</i>   |   |  |            |             |    |            |
| F1  | 30/05/2012  |   |  |            |             |    |            |

|                                 |   |
|---------------------------------|---|
| <b>Codice</b>                   | <b>S222</b>                                     |
| <b>Comune</b>                   | <b>Messina (ME)</b>                             |
| <b>Indirizzo</b>                | <b>Via Circuito, 192 (Residence Torre Faro)</b> |
| <b>Primo intestatario cat.:</b> | <b>Iaci Matilde</b>                             |
| <b>Tipologia</b>                | <b>Villa/Villino</b>                            |

#### **UBICAZIONE E DATI CATASTALI**

Destinazione prevalente: CIVILE ABITAZIONE;

Ubicazione: comune di MESSINA – località TORRE FARO - VIA CIRCUITO, 192 (RESIDENCE TORRE FARO);

##### Dati Catasto Terreni:

Provincia di **Messina**;  
 Comune di **MESSINA**;  
 Foglio **46** mapp. **1531**;  
 superficie mq. **738,00**;  
 intestazione: **Ente Urbano**

##### Dati Catasto Fabbricati:

Intestazione:  
 Foglio **46** mapp. **1531**, Cat. A/7, cl. 7 cons. 8 VANI  
 IACI MATILDE nata il 17/12/1941 a MESSINA CIAMLD41T57F158E - PROPRIETA' per  
 1/1

#### **DESCRIZIONE DEL FABBRICATO**

L'immobile in oggetto è prevalentemente destinato a: civile abitazione;

si articola su due livelli ed il fabbricato è ubicato su un lotto di terreno della superficie di mq. 738 tra coperto e scoperto.

L'epoca di costruzione dell'immobile risale presumibilmente intorno all'anno 1990 ed in generale, ad oggi si presenta in un ottimo stato di conservazione e manutenzione.

L'accessibilità dall'esterno è garantita da un cancello pedonale e carrabile.

|   |   |   |                           |
|---|---|---|---------------------------|
|  |  | <b>Ponte sullo Stretto di Messina</b><br><b>PROGETTO DEFINITIVO</b> |                           |
| RISPOSTA INTEGRAZIONE GENERALE ID12 –<br>SICILIA                                  | <i>Codice</i><br>VIAG012S_F1  | <i>Rev</i><br>F1  | <i>Data</i><br>30/05/2012 |

E' ubicato in zona semicentrale e in prossimità del mare da cui è separato da una strada pubblica, in una zona tipicamente turistica.

L'altezza è di circa 5 metri, la struttura portante è in cemento armato, con n. 2 piani fuori terra e da 1 piano interrato, la finitura esterna è in tinteggiatura, gli infissi sono in legno.

La recinzione è costituita da muratura.

La parte scoperta (corte) è sistemata a giardino ed è piantumata con siepi e piante ornamentali oltre a camminamenti pavimentati.

Le superfici relative al fabbricato, al giardino, ai balconi ecc. sono ricavate dal fotogrammetrico.

## RELAZIONE FOTOGRAFICA



FOTO VISTA LATO NORD

|   |   |   |                  |                           |
|---|---|---|------------------|---------------------------|
|  |  | <b>Ponte sullo Stretto di Messina</b><br><b>PROGETTO DEFINITIVO</b> |                  |                           |
| RISPOSTA INTEGRAZIONE GENERALE ID12 –<br>SICILIA                                  |   | <i>Codice</i><br>VIAG012S_F1  | <i>Rev</i><br>F1 | <i>Data</i><br>30/05/2012 |




FOTO VISTA LATO SUD/EST




FOTO VISTA LATO SUD/OVEST

|   |   |   |                                   |
|---|---|---|-----------------------------------|
|  |  | <p align="center"><b>Ponte sullo Stretto di Messina</b><br/>PROGETTO DEFINITIVO</p> |                                   |
| <p align="center">RISPOSTA INTEGRAZIONE GENERALE ID12 –<br/>SICILIA</p>           | <p><i>Codice</i><br/>VIAG012S_F1</p>  | <p><i>Rev</i><br/>F1</p>  | <p><i>Data</i><br/>30/05/2012</p> |




FOTO VISTA LATO NORD/OVEST



FOTO VISTA LATO NORD/EST

|   |   |   |                  |                           |
|---|---|---|------------------|---------------------------|
|  |  | <b>Ponte sullo Stretto di Messina</b><br><b>PROGETTO DEFINITIVO</b> |                  |                           |
| RISPOSTA INTEGRAZIONE GENERALE ID12 –<br>SICILIA                                  |   | <i>Codice</i><br>VIAG012S_F1  | <i>Rev</i><br>F1 | <i>Data</i><br>30/05/2012 |

|                                 |                             |
|---------------------------------|-----------------------------|
| <b>Codice</b>                   | <b>S224</b>                 |
| <b>Comune</b>                   | <b>Messina (ME)</b>         |
| <b>Indirizzo</b>                | <b>Via Consolare Pompea</b> |
| <b>Primo intestatario cat.:</b> | <b>Cuzzocrea</b>            |
| <b>Tipologia</b>                | <b>Fabbricato Rurale</b>    |

#### **UBICAZIONE E DATI CATASTALI**

Destinazione prevalente: MAGAZZINO RURALE;

Ubicazione: comune di MESSINA - VIA CONSOLARE POMPEA;

##### Dati Catasto Terreni:

Provincia di **Messina**;

Comune di **MESSINA**;

Foglio **44** mapp. **1968**;

superficie mq. **29,00**;

intestazione: **Ente Urbano**

##### Dati Catasto Fabbricati:

Intestazione:

Foglio **44** mapp. **1968**, Cat. C/2, cl. 2 cons. 40

CUZZOCREA CZZDIA76E57Z133I - NUDA PROPRIETA' per 1/1

SALVO MARIA EUGENIA nata il 29/04/1939 a FIRENZE SLVMGN39D69D612R -  
USUFRUTTO per 1000/1000

#### **DESCRIZIONE DEL FABBRICATO**

L'immobile in oggetto è destinato a: magazzino rurale;  
si articola su due livelli.

L'epoca di costruzione dell'immobile risale presumibilmente intorno all'anno 1960 ed in generale, ad oggi si presenta in un degradato stato di conservazione e manutenzione.

E' ubicato in zona semicentrale, in una zona tipicamente turistica.

L'altezza è di circa 6 metri, la struttura portante è in muratura, con n. 2 piani fuori terra, la finitura

|   |   |   |                           |
|---|---|---|---------------------------|
|  |  | <b>Ponte sullo Stretto di Messina</b><br><b>PROGETTO DEFINITIVO</b> |                           |
| RISPOSTA INTEGRAZIONE GENERALE ID12 –<br>SICILIA                                  | <i>Codice</i><br>VIAG012S_F1  | <i>Rev</i><br>F1  | <i>Data</i><br>30/05/2012 |

esterna è in grezzo, gli infissi sono in metallo.

La recinzione è costituita da muratura.

Le superfici relative al fabbricato, al giardino, ai balconi ecc. sono ricavate dal fotogrammetrico.

## RELAZIONE FOTOGRAFICA



FOTO VISTA LATO SUD



FOTO VISTA LATO SUD/EST

|   |   |   |   |            |             |    |            |
|---|---|---|---|------------|-------------|----|------------|
|  |  | <b>Ponte sullo Stretto di Messina</b><br><b>PROGETTO DEFINITIVO</b> |   |            |             |    |            |
| RISPOSTA INTEGRAZIONE GENERALE ID12 –<br>SICILIA                                  |   | <i>Codice</i><br>VIAG012S_F1  | <table border="1" style="width: 100%;"> <tr> <td style="width: 50%;"><i>Rev</i></td> <td style="width: 50%;"><i>Data</i></td> </tr> <tr> <td>F1</td> <td>30/05/2012</td> </tr> </table> | <i>Rev</i> | <i>Data</i> | F1 | 30/05/2012 |
| <i>Rev</i>  | <i>Data</i>   |   |   |            |             |    |            |
| F1  | 30/05/2012  |   |   |            |             |    |            |

|                                 |   |
|---------------------------------|---|
| <b>Codice</b>                   | <b>S226</b>                                     |
| <b>Comune</b>                   | <b>Messina (ME)</b>                             |
| <b>Indirizzo</b>                | <b>Via Circuito, 192 (Residence Torre Faro)</b> |
| <b>Primo intestatario cat.:</b> | <b>De Domenico Emilio</b>                       |
| <b>Tipologia</b>                | <b>Villa/Villino</b>                            |

#### UBICAZIONE E DATI CATASTALI

Destinazione prevalente: CIVILE ABITAZIONE;

Ubicazione: comune di MESSINA – località TORRE FARO - VIA CIRCUITO, 192 (RESIDENCE TORRE FARO);

##### Dati Catasto Terreni:

Provincia di **Messina**;  
 Comune di **MESSINA**;  
 Foglio **46** mapp. **1534**;  
 superficie mq. **648,00**;  
 intestazione: **Ente Urbano**

##### Dati Catasto Fabbricati:

Intestazione:

Foglio **46** mapp. **1534** sub **1**, Cat. A/7, cl. 8 cons. 5 VANI

DE DOMENICO EMILIO nato il 04/04/1948 a MESSINA DDMMLE48D04F158G -  
 PROPRIETA' per 1/2

DE FRANCESCO MARIA nata il 01/05/1948 a MESSINA DFRMRA48E41F158V -  
 PROPRIETA' per 1/2

Intestazione:

Foglio **46** mapp. **1534** sub **2**, Cat. A/7, cl. 9 cons. 7.5 VANI

DE DOMENICO EMILIO nato il 04/04/1948 a MESSINA DDMMLE48D04F158G -  
 PROPRIETA' per 1/2

DE FRANCESCO MARIA nata il 01/05/1948 a MESSINA DFRMRA48E41F158V -  
 PROPRIETA' per 1/2

|   |   |   |                  |                           |
|---|---|---|------------------|---------------------------|
|  |  | <b>Ponte sullo Stretto di Messina</b><br><b>PROGETTO DEFINITIVO</b> |                  |                           |
| RISPOSTA INTEGRAZIONE GENERALE ID12 –<br>SICILIA                                  |   | <i>Codice</i><br>VIAG012S_F1  | <i>Rev</i><br>F1 | <i>Data</i><br>30/05/2012 |

## DESCRIZIONE DEL FABBRICATO

L'immobile in oggetto è prevalentemente destinato a: civile abitazione, composto da due unità immobiliari; si articola su due livelli è ubicato su un lotto di terreno della superficie di mq. 648 tra coperto e scoperto, all'interno del "Residence Torre Faro".

L'epoca di costruzione dell'immobile risale presumibilmente intorno all'anno 1990 ed in generale, ad oggi si presenta in un ottimo stato di conservazione e manutenzione.

L'accessibilità dall'esterno è garantita da un cancello pedonale e carrabile.

E' ubicato in zona semicentrale e in prossimità del mare da cui è separato da una strada pubblica, in una zona tipicamente turistica.

L'altezza è di circa 6 metri, la struttura portante è in cemento armato, con n. 2 piani fuori terra e da 1 piano interrato, la finitura esterna è in tinteggiatura, gli infissi sono in legno.

La recinzione è costituita da muratura.

La parte scoperta (corte) è sistemata a giardino ed è piantumata con siepi e piante ornamentali oltre a camminamenti pavimentati.

Le superfici relative al fabbricato, al giardino, ai balconi ecc. sono ricavate dal fotogrammetrico.

## RELAZIONE FOTOGRAFICA



ORTOFOTO



|   |   |   |                          |                                   |
|---|---|---|--------------------------|-----------------------------------|
|  |  | <p align="center"><b>Ponte sullo Stretto di Messina</b><br/>PROGETTO DEFINITIVO</p> |                          |                                   |
| <p align="center">RISPOSTA INTEGRAZIONE GENERALE ID12 –<br/>SICILIA</p>           |   | <p><i>Codice</i><br/>VIAG012S_F1</p>  | <p><i>Rev</i><br/>F1</p> | <p><i>Data</i><br/>30/05/2012</p> |



FOTO VISTA SUD/O



FOTO VISTA NORD/O

|   |   |   |   |                  |                           |
|---|---|---|---|------------------|---------------------------|
|  |  | <p align="center"><b>Ponte sullo Stretto di Messina</b><br/>PROGETTO DEFINITIVO</p> |   |                  |                           |
| <p align="center">RISPOSTA INTEGRAZIONE GENERALE ID12 –<br/>SICILIA</p>           |   | <p><i>Codice</i><br/>VIAG012S_F1</p>  | <table border="1"> <tr> <td><i>Rev</i><br/>F1</td> <td><i>Data</i><br/>30/05/2012</td> </tr> </table> | <i>Rev</i><br>F1 | <i>Data</i><br>30/05/2012 |
| <i>Rev</i><br>F1  | <i>Data</i><br>30/05/2012   |   |   |                  |                           |



FOTO VISTA NORD/E



FOTO VISTA SUD/E

|   |   |   |  |            |             |    |            |
|---|---|---|--|------------|-------------|----|------------|
|  |  | <b>Ponte sullo Stretto di Messina</b><br><b>PROGETTO DEFINITIVO</b> |  |            |             |    |            |
| RISPOSTA INTEGRAZIONE GENERALE ID12 –<br>SICILIA                                  |   | <i>Codice</i><br>VIAG012S_F1  | <table border="1" style="width: 100%; border-collapse: collapse;"> <tr> <td style="width: 50%;"><i>Rev</i></td> <td style="width: 50%;"><i>Data</i></td> </tr> <tr> <td style="text-align: center;">F1</td> <td style="text-align: center;">30/05/2012</td> </tr> </table> | <i>Rev</i> | <i>Data</i> | F1 | 30/05/2012 |
| <i>Rev</i>  | <i>Data</i>   |   |  |            |             |    |            |
| F1  | 30/05/2012  |   |  |            |             |    |            |

|                                 |   |
|---------------------------------|---|
| <b>Codice</b>                   | <b>S229</b>                                 |
| <b>Comune</b>                   | <b>Messina (ME)</b>                         |
| <b>Indirizzo</b>                | <b>Via Granatari – Villaggio Torre Faro</b> |
| <b>Primo intestatario cat.:</b> | <b>Società Edilres SRL</b>                  |
| <b>Tipologia</b>                | <b>Bar</b>                                  |

#### UBICAZIONE E DATI CATASTALI

Destinazione prevalente: ATTIVITA' PRODUTTIVE;

Ubicazione: comune di MESSINA – località TORRE FARO - VIA GRANATARI - VILLAGGIO TORRE FARO;

##### Dati Catasto Terreni:

Provincia di **Messina**;

Comune di **MESSINA**;

Foglio **44** mapp. **2024**;

superficie mq. **5.969,00**;

Intestazione:

Foglio **44** mapp. **2024**

SOCIETA' EDILRES SRL 01765380835 - PROPRIETA' per 1/1

#### DESCRIZIONE DEL FABBRICATO

L'immobile in oggetto è destinato ad attività produttiva (bar), a servizio dell'impianto sportivo adiacente;

si articola su un livello ed il fabbricato è ubicato su un lotto di terreno della superficie di mq. 5969 tra coperto e scoperto che comprende il campo sportivo.

L'epoca di costruzione dell'immobile risale presumibilmente intorno all'anno 2000 ed in generale, ad oggi si presenta in un ottimo stato di conservazione e manutenzione.

E' ubicato in zona semicentrale e in prossimità, in una zona tipicamente turistica.

L'altezza è di circa 3 metri, la struttura portante è in ferro, con un piano fuori terra, la finitura esterna è in vetro, gli infissi sono in metallo.

|   |   |   |                  |                           |
|---|---|---|------------------|---------------------------|
|  |  | <b>Ponte sullo Stretto di Messina</b><br><b>PROGETTO DEFINITIVO</b> |                  |                           |
| RISPOSTA INTEGRAZIONE GENERALE ID12 –<br>SICILIA                                  |   | <i>Codice</i><br>VIAG012S_F1  | <i>Rev</i><br>F1 | <i>Data</i><br>30/05/2012 |

La recinzione è costituita da muratura.

Le superfici relative al fabbricato, al giardino, ai balconi ecc. sono ricavate dal fotogrammetrico.

## RELAZIONE FOTOGRAFICA



FOTO VISTA SUD



|   |   |   |                  |                           |
|---|---|---|------------------|---------------------------|
|  |  | <b>Ponte sullo Stretto di Messina</b><br><b>PROGETTO DEFINITIVO</b> |                  |                           |
| RISPOSTA INTEGRAZIONE GENERALE ID12 –<br>SICILIA                                  |   | <i>Codice</i><br>VIAG012S_F1  | <i>Rev</i><br>F1 | <i>Data</i><br>30/05/2012 |



FOTO VISTA SUD



FOTO VISTA OVEST

|   |   |  |   |                  |                           |
|---|---|--|---|------------------|---------------------------|
|  |  | <p align="center"><b>Ponte sullo Stretto di Messina</b><br/><b>PROGETTO DEFINITIVO</b></p> |   |                  |                           |
| <p align="center">RISPOSTA INTEGRAZIONE GENERALE ID12 –<br/>SICILIA</p>           |   | <p><i>Codice</i><br/>VIAG012S_F1</p>   | <table border="1"> <tr> <td data-bbox="1252 280 1332 378"><i>Rev</i><br/>F1</td> <td data-bbox="1332 280 1445 378"><i>Data</i><br/>30/05/2012</td> </tr> </table> | <i>Rev</i><br>F1 | <i>Data</i><br>30/05/2012 |
| <i>Rev</i><br>F1  | <i>Data</i><br>30/05/2012   |  |   |                  |                           |



FOTO VISTA NORD



FOTO VISTA EST

|   |   |   |  |            |             |    |            |
|---|---|---|--|------------|-------------|----|------------|
|  |  | <b>Ponte sullo Stretto di Messina</b><br><b>PROGETTO DEFINITIVO</b> |  |            |             |    |            |
| RISPOSTA INTEGRAZIONE GENERALE ID12 –<br>SICILIA                                  |   | <i>Codice</i><br>VIAG012S_F1  | <table border="1" style="width: 100%; border-collapse: collapse;"> <tr> <td style="width: 50%; text-align: center;"><i>Rev</i></td> <td style="width: 50%; text-align: center;"><i>Data</i></td> </tr> <tr> <td style="text-align: center;">F1</td> <td style="text-align: center;">30/05/2012</td> </tr> </table> | <i>Rev</i> | <i>Data</i> | F1 | 30/05/2012 |
| <i>Rev</i>  | <i>Data</i>   |   |  |            |             |    |            |
| F1  | 30/05/2012  |   |  |            |             |    |            |

|                                 |                             |
|---------------------------------|-----------------------------|
| <b>Codice</b>                   | <b>S230</b>                 |
| <b>Comune</b>                   | <b>Messina (ME)</b>         |
| <b>Indirizzo</b>                | <b>Contrada Margi</b>       |
| <b>Primo intestatario cat.:</b> | <b>Ammendolia Franca</b>    |
| <b>Tipologia</b>                | <b>Manufatto in lamiera</b> |

#### UBICAZIONE E DATI CATASTALI

Destinazione prevalente: FABBRICATO RURALE;

Ubicazione: comune di MESSINA - CONTRADA MARGI;

##### Dati Catasto Terreni:

Provincia di **Messina**;

Comune di **MESSINA**;

Foglio **46** mapp. **593**;

superficie mq. **560,00**;

Intestazione:

Foglio **46** mapp. **593**

AMMENDOLIA FRANCA nata il 09/12/1961 MMNFNC61T49F839Y - PROPRIETA' per 1/3

AMMENDOLIA SUSANNA nata il 02/05/1957 MMNSNN57E42F839F - PROPRIETA' per 1/3

RANDO ANGELA nata il 09/05/1932 RNDNGL32E49F158J - PROPRIETA' per 1/3

#### DESCRIZIONE DEL FABBRICATO

L'immobile in oggetto è prevalentemente destinato a: deposito rurale; si articola su un livello ed è ubicato su un lotto di terreno della superficie di mq. 560 tra coperto e scoperto.

L'epoca di costruzione dell'immobile risale presumibilmente intorno all'anno 1970 ed in generale, ad oggi si presenta in un degradato stato di conservazione e manutenzione.

L'accessibilità dall'esterno avviene dal terreno mappale 593.

E' ubicato in zona semicentrale e in prossimità del mare, in una zona tipicamente turistica.

|   |   |   |                           |
|---|---|---|---------------------------|
|  |  | <b>Ponte sullo Stretto di Messina</b><br><b>PROGETTO DEFINITIVO</b> |                           |
| RISPOSTA INTEGRAZIONE GENERALE ID12 –<br>SICILIA                                  | <i>Codice</i><br>VIAG012S_F1  | <i>Rev</i><br>F1  | <i>Data</i><br>30/05/2012 |

L'altezza è di circa 3 metri, la struttura portante è in ferro, con un piano fuori terra, la finitura esterna è in lamiera, gli infissi sono in metallo.

Le superfici relative al manufatto, ecc. sono ricavate dal fotogrammetrico.

## RELAZIONE FOTOGRAFICA



ORTOFOTO



|  |  | <b>Ponte sullo Stretto di Messina</b><br><b>PROGETTO DEFINITIVO</b> |  |            |             |    |            |
|---|---|---|--|------------|-------------|----|------------|
| RISPOSTA INTEGRAZIONE GENERALE ID12 –<br>SICILIA                                  |   | <i>Codice</i><br>VIAG012S_F1  | <table border="1" style="width: 100%; border-collapse: collapse;"> <thead> <tr> <th style="text-align: left;"><i>Rev</i></th> <th style="text-align: left;"><i>Data</i></th> </tr> </thead> <tbody> <tr> <td style="text-align: left;">F1</td> <td style="text-align: left;">30/05/2012</td> </tr> </tbody> </table> | <i>Rev</i> | <i>Data</i> | F1 | 30/05/2012 |
| <i>Rev</i>  | <i>Data</i>   |   |  |            |             |    |            |
| F1  | 30/05/2012  |   |  |            |             |    |            |



FOTO VISTA SUD/E



FOTO VISTA SUD/O

|   |   |   |                           |
|---|---|---|---------------------------|
|  |  | <b>Ponte sullo Stretto di Messina</b><br><b>PROGETTO DEFINITIVO</b> |                           |
| RISPOSTA INTEGRAZIONE GENERALE ID12 –<br>SICILIA                                  | <i>Codice</i><br>VIAG012S_F1  | <i>Rev</i><br>F1  | <i>Data</i><br>30/05/2012 |



FOTO VISTA NORD/O

|   |   |   |  |            |             |    |            |
|---|---|---|--|------------|-------------|----|------------|
|  |  | <b>Ponte sullo Stretto di Messina</b><br><b>PROGETTO DEFINITIVO</b> |  |            |             |    |            |
| RISPOSTA INTEGRAZIONE GENERALE ID12 –<br>SICILIA                                  |   | <i>Codice</i><br>VIAG012S_F1  | <table border="1" style="width: 100%; border-collapse: collapse;"> <tr> <td style="width: 50%;"><i>Rev</i></td> <td style="width: 50%;"><i>Data</i></td> </tr> <tr> <td style="text-align: center;">F1</td> <td style="text-align: center;">30/05/2012</td> </tr> </table> | <i>Rev</i> | <i>Data</i> | F1 | 30/05/2012 |
| <i>Rev</i>  | <i>Data</i>   |   |  |            |             |    |            |
| F1  | 30/05/2012  |   |  |            |             |    |            |

|                                 |                                    |
|---------------------------------|------------------------------------|
| <b>Codice</b>                   | <b>S237</b>                        |
| <b>Comune</b>                   | <b>Messina (ME)</b>                |
| <b>Indirizzo</b>                | <b>Via Vecchia Salita Cimitero</b> |
| <b>Primo intestatario cat.:</b> | <b>Pellegrino Fiorella</b>         |
| <b>Tipologia</b>                | <b>Civile Abitazione</b>           |

#### UBICAZIONE E DATI CATASTALI

Destinazione prevalente: CIVILE ABITAZIONE;

Ubicazione: comune di MESSINA - VIA VECCHIA SALITA CIMITERO;

##### Dati Catasto Terreni:

Provincia di **Messina**;  
 Comune di **MESSINA**;  
 Foglio **44** mapp. **1069**;  
 superficie mq. **575,00**;  
 intestazione: **Ente Urbano**

##### Dati Catasto Fabbricati:

Intestazione:

Foglio **44** mapp. **1069** sub **1**, Cat. A/2, cl. 8 cons. 4 VANI

PELLEGRINO FIORELLA nata il 28/10/1939 a REGGIO DI CALABRIA  
 PLLFLL39R68H224G - PROPRIETA' per 1000/1000

Intestazione:

Foglio **44** mapp. **1069** sub **2**, Cat. A/2, cl. 7 cons. 2,5 VANI

PELLEGRINO FIORELLA nata il 28/10/1939 a REGGIO DI CALABRIA  
 PLLFLL39R68H224G - PROPRIETA' per 1000/1000

#### DESCRIZIONE DEL FABBRICATO

L'immobile in oggetto è prevalentemente destinato a: civile abitazione; composto da due unità immobiliari, si articola su un livello ed è ubicato su un lotto di terreno della superficie di mq. 575 tra coperto e scoperto.

|   |   |   |                  |                           |
|---|---|---|------------------|---------------------------|
|  |  | <b>Ponte sullo Stretto di Messina</b><br><b>PROGETTO DEFINITIVO</b> |                  |                           |
| RISPOSTA INTEGRAZIONE GENERALE ID12 –<br>SICILIA                                  |   | <i>Codice</i><br>VIAG012S_F1  | <i>Rev</i><br>F1 | <i>Data</i><br>30/05/2012 |

L'epoca di costruzione dell'immobile risale presumibilmente intorno all'anno 1985 ed in generale, ad oggi si presenta in un normale stato di conservazione e manutenzione.

L'accessibilità avviene direttamente dalla strada.

E' ubicato in zona semicentrale e in prossimità del mare in zona lievemente collinare, in una zona tipicamente turistica.

L'altezza è di circa 4 metri, la struttura portante è in muratura, con un piano fuori terra, la finitura esterna è in tinteggiatura, gli infissi sono in metallo.

La recinzione è costituita da muratura.

La parte scoperta (corte) è sistemata a giardino ed è piantumata con siepi e piante ornamentali oltre a camminamenti pavimentati.

Le superfici relative al fabbricato, al giardino, ai balconi ecc. sono ricavate dal fotogrammetrico.

## RELAZIONE FOTOGRAFICA



FOTO VISTA EST

|   |   |   |                  |                           |
|---|---|---|------------------|---------------------------|
|  |  | <b>Ponte sullo Stretto di Messina</b><br><b>PROGETTO DEFINITIVO</b> |                  |                           |
| RISPOSTA INTEGRAZIONE GENERALE ID12 –<br>SICILIA                                  |   | <i>Codice</i><br>VIAG012S_F1  | <i>Rev</i><br>F1 | <i>Data</i><br>30/05/2012 |



FOTO VISTA NORD/E



FOTO VISTA NORD/O

|   |   |  |  |            |             |    |            |
|---|---|--|--|------------|-------------|----|------------|
|  |  | <p align="center"><b>Ponte sullo Stretto di Messina</b><br/><b>PROGETTO DEFINITIVO</b></p> |  |            |             |    |            |
| <p align="center">RISPOSTA INTEGRAZIONE GENERALE ID12 –<br/>SICILIA</p>           |   | <p><i>Codice</i><br/>VIAG012S_F1</p>   | <table border="1"> <tr> <td><i>Rev</i></td> <td><i>Data</i></td> </tr> <tr> <td>F1</td> <td>30/05/2012</td> </tr> </table> | <i>Rev</i> | <i>Data</i> | F1 | 30/05/2012 |
| <i>Rev</i>  | <i>Data</i>   |  |  |            |             |    |            |
| F1  | 30/05/2012  |  |  |            |             |    |            |



FOTO VISTA SUD/E



FOTO VISTA SUD/O

|   |   |   |  |            |             |    |            |
|---|---|---|--|------------|-------------|----|------------|
|  |  | <b>Ponte sullo Stretto di Messina</b><br><b>PROGETTO DEFINITIVO</b> |  |            |             |    |            |
| RISPOSTA INTEGRAZIONE GENERALE ID12 –<br>SICILIA                                  |   | <i>Codice</i><br>VIAG012S_F1  | <table border="1" style="width: 100%; border-collapse: collapse;"> <tr> <td style="width: 50%;"><i>Rev</i></td> <td style="width: 50%;"><i>Data</i></td> </tr> <tr> <td style="text-align: center;">F1</td> <td style="text-align: center;">30/05/2012</td> </tr> </table> | <i>Rev</i> | <i>Data</i> | F1 | 30/05/2012 |
| <i>Rev</i>  | <i>Data</i>   |   |  |            |             |    |            |
| F1  | 30/05/2012  |   |  |            |             |    |            |

|                                 |   |
|---------------------------------|---|
| <b>Codice</b>                   | <b>S239-S277</b>                                |
| <b>Comune</b>                   | <b>Messina (ME)</b>                             |
| <b>Indirizzo</b>                | <b>Via Circuito, 192 (Residence Torre Faro)</b> |
| <b>Primo intestatario cat.:</b> | <b>Rosa Michele;Attilio</b>                     |
| <b>Tipologia</b>                | <b>Villa/Villino</b>                            |

#### **UBICAZIONE E DATI CATASTALI**

Destinazione prevalente: CIVILE ABITAZIONE;

Ubicazione: comune di MESSINA – località TORRE FARO - VIA CIRCUITO, 192 (RESIDENCE TORRE FARO);

##### Dati Catasto Terreni:

Provincia di **Messina**;  
Comune di **MESSINA**;  
Foglio **46** mapp. **1004**;  
superficie mq. **542,00**;  
intestazione: **Ente Urbano**

##### Dati Catasto Fabbricati:

Intestazione:  
Foglio **46** mapp. **1004**, Cat. A/7, cl. 9 cons. 7 VANI  
ROSA MICHELE;ATTILIO nato il 13/03/1951 a REGGIO DI CALABRIA  
RSOMHL51C13H224X - PROPRIETA' per 1000/1000

#### **DESCRIZIONE DEL FABBRICATO**

L'immobile in oggetto è prevalentemente destinato a: civile abitazione; si articola su due livelli ed il fabbricato è ubicato su un lotto di terreno della superficie di mq. 542 tra coperto e scoperto, sul quale insiste anche un garage (S277), all'interno del "Residence Torre Faro".

L'epoca di costruzione dell'immobile risale presumibilmente intorno all'anno 1990 ed in generale, ad oggi si presenta in un ottimo stato di conservazione e manutenzione.

L'accessibilità dall'esterno è garantita da un cancello pedonale e carrabile.

|   |   |   |                           |
|---|---|---|---------------------------|
|  |  | <b>Ponte sullo Stretto di Messina</b><br><b>PROGETTO DEFINITIVO</b> |                           |
| RISPOSTA INTEGRAZIONE GENERALE ID12 –<br>SICILIA                                  | <i>Codice</i><br>VIAG012S_F1  | <i>Rev</i><br>F1  | <i>Data</i><br>30/05/2012 |

E' ubicato in zona semicentrale e in prossimità del mare da cui è separato da una strada pubblica, in una zona tipicamente turistica.

L'altezza è di circa 6 metri, la struttura portante è in cemento armato, con n. 2 piani fuori terra e da 1 piano interrato, la finitura esterna è in tinteggiatura, gli infissi sono in legno, la struttura del garage è in cemento armato, la finitura esterna è in tinteggiatura, gli infissi sono in metallo.

La recinzione è costituita da muratura.

La parte scoperta (corte) è sistemata a giardino ed è piantumata con siepi e piante ornamentali oltre a camminamenti pavimentati.

Le superfici relative al fabbricato, al giardino, ai balconi ecc. sono ricavate dal fotogrammetrico.

## RELAZIONE FOTOGRAFICA



ORTOFOTO



|   |   |   |   |                  |                           |
|---|---|---|---|------------------|---------------------------|
|  |  | <p align="center"><b>Ponte sullo Stretto di Messina</b><br/>PROGETTO DEFINITIVO</p> |   |                  |                           |
| <p align="center">RISPOSTA INTEGRAZIONE GENERALE ID12 –<br/>SICILIA</p>           |   | <p><i>Codice</i><br/>VIAG012S_F1</p>  | <table border="1"> <tr> <td><i>Rev</i><br/>F1</td> <td><i>Data</i><br/>30/05/2012</td> </tr> </table> | <i>Rev</i><br>F1 | <i>Data</i><br>30/05/2012 |
| <i>Rev</i><br>F1  | <i>Data</i><br>30/05/2012   |   |   |                  |                           |



FOTO VISTA LATO SUD/OVEST




FOTO VISTA LATO NORD/OVEST

|   |   |   |                                   |
|---|---|---|-----------------------------------|
|  |  | <p align="center"><b>Ponte sullo Stretto di Messina</b><br/>PROGETTO DEFINITIVO</p> |                                   |
| <p align="center">RISPOSTA INTEGRAZIONE GENERALE ID12 –<br/>SICILIA</p>           | <p><i>Codice</i><br/>VIAG012S_F1</p>  | <p><i>Rev</i><br/>F1</p>  | <p><i>Data</i><br/>30/05/2012</p> |



FOTO VISTA LATO NORD/EST




FOTO VISTA LATO SUD/EST

|   |   |   |  |            |             |    |            |
|---|---|---|--|------------|-------------|----|------------|
|  |  | <b>Ponte sullo Stretto di Messina</b><br><b>PROGETTO DEFINITIVO</b> |  |            |             |    |            |
| RISPOSTA INTEGRAZIONE GENERALE ID12 –<br>SICILIA                                  |   | <i>Codice</i><br>VIAG012S_F1  | <table border="1" style="width: 100%; border-collapse: collapse;"> <tr> <td style="width: 50%; text-align: center;"><i>Rev</i></td> <td style="width: 50%; text-align: center;"><i>Data</i></td> </tr> <tr> <td style="text-align: center;">F1</td> <td style="text-align: center;">30/05/2012</td> </tr> </table> | <i>Rev</i> | <i>Data</i> | F1 | 30/05/2012 |
| <i>Rev</i>  | <i>Data</i>   |   |  |            |             |    |            |
| F1  | 30/05/2012  |   |  |            |             |    |            |

|                  |                 |
|------------------|-----------------|
| <b>Codice</b>    | <b>S23-S25</b>  |
| <b>Comune</b>    | <b>Messina</b>  |
| <b>Foglio</b>    | <b>44</b>       |
| <b>Mappale</b>   | <b>408</b>      |
| <b>Tipologia</b> | <b>Deposito</b> |

|   |   |   |  |            |             |    |            |
|---|---|---|--|------------|-------------|----|------------|
|  |  | <b>Ponte sullo Stretto di Messina</b><br><b>PROGETTO DEFINITIVO</b> |  |            |             |    |            |
| RISPOSTA INTEGRAZIONE GENERALE ID12 –<br>SICILIA                                  |   | <i>Codice</i><br>VIAG012S_F1  | <table border="1" style="width: 100%; border-collapse: collapse;"> <tr> <td style="width: 50%;"><i>Rev</i></td> <td style="width: 50%;"><i>Data</i></td> </tr> <tr> <td style="text-align: center;">F1</td> <td style="text-align: center;">30/05/2012</td> </tr> </table> | <i>Rev</i> | <i>Data</i> | F1 | 30/05/2012 |
| <i>Rev</i>  | <i>Data</i>   |   |  |            |             |    |            |
| F1  | 30/05/2012  |   |  |            |             |    |            |

|                                 |                        |
|---------------------------------|------------------------|
| <b>Codice</b>                   | <b>S248</b>            |
| <b>Comune</b>                   | <b>Messina (ME)</b>    |
| <b>Indirizzo</b>                | <b>Via Margi</b>       |
| <b>Primo intestatario cat.:</b> | <b>Alessi Giovanni</b> |
| <b>Tipologia</b>                | <b>Deposito</b>        |

#### **UBICAZIONE E DATI CATASTALI**

Destinazione prevalente: DEPOSITO;

Ubicazione: comune di MESSINA - VIA MARGI;

##### Dati Catasto Terreni:

Provincia di **Messina**;  
 Comune di **MESSINA**;  
 Foglio **46** mapp. **141**;  
 superficie mq. **862,00**;  
 intestazione: **Ente Urbano**

##### Dati Catasto Fabbricati:

Intestazione:  
 Foglio **46** mapp. **141**, Cat. C/2, cl. 3 cons. 442 MQ.  
 ALESSI GIOVANNI nato il 13/09/1947 a MESSINA LSSGNN47P13F158Z - PROPRIETA'  
 per 1000/1000

#### **DESCRIZIONE DEL FABBRICATO**

L'immobile in oggetto è prevalentemente destinato a: deposito; si articola su un livello ed è ubicato su un lotto di terreno della superficie di mq. 862 tra coperto e scoperto.

L'epoca di costruzione dell'immobile risale presumibilmente intorno all'anno 1980 ed in generale, ad oggi si presenta in un pessimo stato di conservazione e manutenzione.

L'accessibilità dall'esterno avviene attraverso un viale privato.

E' ubicato in zona semicentrale e in prossimità del mare, in una zona tipicamente turistica.

L'altezza è di circa 4 metri, la struttura portante è in muratura, con un piano fuori terra, la finitura

|   |   |   |                           |
|---|---|---|---------------------------|
|  |  | <b>Ponte sullo Stretto di Messina</b><br><b>PROGETTO DEFINITIVO</b> |                           |
| RISPOSTA INTEGRAZIONE GENERALE ID12 –<br>SICILIA                                  | <i>Codice</i><br>VIAG012S_F1  | <i>Rev</i><br>F1  | <i>Data</i><br>30/05/2012 |

esterna è in solo intonaco, gli infissi sono in metalli.

La parte scoperta (corte) è pavimentata con battuta di ghiaia.

Le superfici relative al manufatto, ecc. sono ricavate dal fotogrammetrico.

## RELAZIONE FOTOGRAFICA



FOTO VISTA SUD/O

|   |   |   |                  |                           |
|---|---|---|------------------|---------------------------|
|  |  | <b>Ponte sullo Stretto di Messina</b><br><b>PROGETTO DEFINITIVO</b> |                  |                           |
| RISPOSTA INTEGRAZIONE GENERALE ID12 –<br>SICILIA                                  |   | <i>Codice</i><br>VIAG012S_F1  | <i>Rev</i><br>F1 | <i>Data</i><br>30/05/2012 |



FOTO VISTA OVEST



FOTO PARTICOLARE SUD/O

|   |   |   |                           |
|---|---|---|---------------------------|
|  |  | <b>Ponte sullo Stretto di Messina</b><br><b>PROGETTO DEFINITIVO</b> |                           |
| RISPOSTA INTEGRAZIONE GENERALE ID12 –<br>SICILIA                                  | <i>Codice</i><br>VIAG012S_F1  | <i>Rev</i><br>F1  | <i>Data</i><br>30/05/2012 |



FOTO PARTICOLARE SUD/O



FOTO VISTA NORD/O



FOTO VISTA NORD



FOTO VISTA SUD/O



|   |   |  |  |            |             |    |            |
|---|---|--|--|------------|-------------|----|------------|
|  |  | <p align="center"><b>Ponte sullo Stretto di Messina</b><br/><b>PROGETTO DEFINITIVO</b></p> |  |            |             |    |            |
| <p align="center">RISPOSTA INTEGRAZIONE GENERALE ID12 –<br/>SICILIA</p>           |   | <p><i>Codice</i><br/>VIAG012S_F1</p>   | <table border="1"> <tr> <td><i>Rev</i></td> <td><i>Data</i></td> </tr> <tr> <td>F1</td> <td>30/05/2012</td> </tr> </table> | <i>Rev</i> | <i>Data</i> | F1 | 30/05/2012 |
| <i>Rev</i>  | <i>Data</i>   |  |  |            |             |    |            |
| F1  | 30/05/2012  |  |  |            |             |    |            |



FOTO VISTA NORD/O



FOTO VISTA NORD/E

|   |   |   |                           |
|---|---|---|---------------------------|
|  |  | <b>Ponte sullo Stretto di Messina</b><br><b>PROGETTO DEFINITIVO</b> |                           |
| RISPOSTA INTEGRAZIONE GENERALE ID12 –<br>SICILIA                                  | <i>Codice</i><br>VIAG012S_F1  | <i>Rev</i><br>F1  | <i>Data</i><br>30/05/2012 |



FOTO VISTA SUD/E

|   |   |   |                  |                           |
|---|---|---|------------------|---------------------------|
|  |  | <b>Ponte sullo Stretto di Messina</b><br><b>PROGETTO DEFINITIVO</b> |                  |                           |
| RISPOSTA INTEGRAZIONE GENERALE ID12 –<br>SICILIA                                  |   | <i>Codice</i><br>VIAG012S_F1  | <i>Rev</i><br>F1 | <i>Data</i><br>30/05/2012 |

|                                 |                                    |
|---------------------------------|------------------------------------|
| <b>Codice</b>                   | <b>S249</b>                        |
| <b>Comune</b>                   | <b>Messina (ME)</b>                |
| <b>Indirizzo</b>                | <b>Via Vecchia Salita Cimitero</b> |
| <b>Primo intestatario cat.:</b> | <b>Puglisi Allegra Emilio</b>      |
| <b>Tipologia</b>                | <b>Tettoia</b>                     |

#### **UBICAZIONE E DATI CATASTALI**

Destinazione prevalente: TETTOIA;

Ubicazione: comune di MESSINA - VIA VECCHIA SALITA CIMITERO;

#### Dati Catasto Terreni:

Provincia di **Messina**;

Comune di **MESSINA**;

Foglio **44** mapp. **159**;

superficie mq. **18.875,00**;

Intestazione:

Foglio **44** mapp. **159**

PUGLISI ALLEGRA EMILIO nato il 05/03/1918 a MESSINA PGLMLE18C05F158K -  
USUFRUTTO per 1/1

PUGLISI ALLEGRA MARIA CONCETTA LOREDANA nata il 28/06/1950 a MESSINA  
PGLMCN50H68F158X - NUDA PROPRIETA' per 1/2

PUGLISI ALLEGRA STEFANO nato il 07/11/1946 a MESSINA PGLSFN46S07F158A -  
USUFRUTTO per 1/1

#### **DESCRIZIONE DEL FABBRICATO**

L'immobile in oggetto è prevalentemente destinato a: tettoia; si articola su un livello ed è ubicato su un lotto di terreno della superficie di mq. 18.875 tra coperto e scoperto.

L'epoca di costruzione dell'immobile risale presumibilmente intorno all'anno 1990 ed in generale, ad oggi si presenta in un normale stato di conservazione e manutenzione.

L'accessibilità dall'esterno avviene direttamente dal terreno mappale 159.


|   |   |   |                  |                           |
|---|---|---|------------------|---------------------------|
|  |  | <b>Ponte sullo Stretto di Messina</b><br><b>PROGETTO DEFINITIVO</b> |                  |                           |
| RISPOSTA INTEGRAZIONE GENERALE ID12 –<br>SICILIA                                  |   | <i>Codice</i><br>VIAG012S_F1  | <i>Rev</i><br>F1 | <i>Data</i><br>30/05/2012 |

E' ubicato in zona semicentrale collinare in prossimità del mare, in una zona tipicamente turistica. L'altezza è di circa 3 metri, la struttura portante è in ferro, con un piano fuori terra. Le superfici relative al manufatto ecc. sono ricavate dal fotogrammetrico.

## RELAZIONE FOTOGRAFICA



FOTO VISTA SUD/E

|   |   |   |  |            |             |    |            |
|---|---|---|--|------------|-------------|----|------------|
|  |  | <b>Ponte sullo Stretto di Messina</b><br><b>PROGETTO DEFINITIVO</b> |  |            |             |    |            |
| RISPOSTA INTEGRAZIONE GENERALE ID12 –<br>SICILIA                                  |   | <i>Codice</i><br>VIAG012S_F1  | <table border="1" style="width: 100%; border-collapse: collapse;"> <tr> <td style="width: 50%; text-align: center;"><i>Rev</i></td> <td style="width: 50%; text-align: center;"><i>Data</i></td> </tr> <tr> <td style="text-align: center;">F1</td> <td style="text-align: center;">30/05/2012</td> </tr> </table> | <i>Rev</i> | <i>Data</i> | F1 | 30/05/2012 |
| <i>Rev</i>  | <i>Data</i>   |   |  |            |             |    |            |
| F1  | 30/05/2012  |   |  |            |             |    |            |

|                                 |   |
|---------------------------------|---|
| <b>Codice</b>                   | <b>S254</b>                                     |
| <b>Comune</b>                   | <b>Messina (ME)</b>                             |
| <b>Indirizzo</b>                | <b>Via Circuito, 192 (Residence Torre Faro)</b> |
| <b>Primo intestatario cat.:</b> | <b>Bertuccini Antonella</b>                     |
| <b>Tipologia</b>                | <b>Villa/Villino</b>                            |

#### **UBICAZIONE E DATI CATASTALI**

Destinazione prevalente: CIVILE ABITAZIONE;

Ubicazione: comune di MESSINA – località TORRE FARO - VIA CIRCUITO, 192 (RESIDENCE TORRE FARO);

##### Dati Catasto Terreni:

Provincia di **Messina**;  
 Comune di **MESSINA**;  
 Foglio **46** mapp. **1007**;  
 superficie mq. **660,00**;  
 intestazione: **Ente Urbano**

##### Dati Catasto Fabbricati:

Intestazione:  
 Foglio **46** mapp. **1007**, Cat. A/7, cl. 9 cons. 7 VANI.  
 BERTUCCINI ANTONELLA nata il 10/11/1966 a MESSINA BRTNNL66S50F158N -  
 PROPRIETA' per 1/1

#### **DESCRIZIONE DEL FABBRICATO**

L'immobile in oggetto è prevalentemente destinato a: civile abitazione; si articola su due livelli ed è ubicato su un lotto di terreno della superficie di mq. 660 tra coperto e scoperto, all'interno del "Residence Torre Faro".

L'epoca di costruzione dell'immobile risale presumibilmente intorno all'anno 1990 ed in generale, ad oggi si presenta in un ottimo stato di conservazione e manutenzione.

L'accessibilità dall'esterno è garantita da un cancello pedonale e carrabile.

|   |   |   |                  |                           |
|---|---|---|------------------|---------------------------|
|  |  | <b>Ponte sullo Stretto di Messina</b><br><b>PROGETTO DEFINITIVO</b> |                  |                           |
| RISPOSTA INTEGRAZIONE GENERALE ID12 –<br>SICILIA                                  |   | <i>Codice</i><br>VIAG012S_F1  | <i>Rev</i><br>F1 | <i>Data</i><br>30/05/2012 |

E' ubicato in zona semicentrale e in prossimità del mare da cui è separato da una strada pubblica, in una zona tipicamente turistica.

L'altezza è di circa 7 metri, la struttura portante è in cemento armato, con n. 2 piani fuori terra e da 1 piano interrato, la finitura esterna è in tinteggiatura, gli infissi sono in legno.

La recinzione è costituita da muratura.

La parte scoperta (corte) è sistemata a giardino ed è piantumata con siepi e piante ornamentali oltre a camminamenti pavimentati.

Le superfici relative al fabbricato, al giardino, ai balconi ecc. sono ricavate dal fotogrammetrico.

## RELAZIONE FOTOGRAFICA



ORTOFOTO

|   |   |   |                          |                                   |
|---|---|---|--------------------------|-----------------------------------|
|  |  | <p align="center"><b>Ponte sullo Stretto di Messina</b><br/>PROGETTO DEFINITIVO</p> |                          |                                   |
| <p align="center">RISPOSTA INTEGRAZIONE GENERALE ID12 –<br/>SICILIA</p>           |   | <p><i>Codice</i><br/>VIAG012S_F1</p>  | <p><i>Rev</i><br/>F1</p> | <p><i>Data</i><br/>30/05/2012</p> |



FOTO VISTA SUD/O



FOTO VISTA NORD/E

|   |   |   |                  |                           |
|---|---|---|------------------|---------------------------|
|  |  | <b>Ponte sullo Stretto di Messina</b><br><b>PROGETTO DEFINITIVO</b> |                  |                           |
| RISPOSTA INTEGRAZIONE GENERALE ID12 –<br>SICILIA                                  |   | <i>Codice</i><br>VIAG012S_F1  | <i>Rev</i><br>F1 | <i>Data</i><br>30/05/2012 |



FOTO VISTA SUD/E



|   |   |   |  |            |             |    |            |
|---|---|---|--|------------|-------------|----|------------|
|  |  | <b>Ponte sullo Stretto di Messina</b><br><b>PROGETTO DEFINITIVO</b> |  |            |             |    |            |
| RISPOSTA INTEGRAZIONE GENERALE ID12 –<br>SICILIA                                  |   | <i>Codice</i><br>VIAG012S_F1  | <table border="1" style="width: 100%; border-collapse: collapse;"> <tr> <td style="width: 50%;"><i>Rev</i></td> <td style="width: 50%;"><i>Data</i></td> </tr> <tr> <td style="text-align: center;">F1</td> <td style="text-align: center;">30/05/2012</td> </tr> </table> | <i>Rev</i> | <i>Data</i> | F1 | 30/05/2012 |
| <i>Rev</i>  | <i>Data</i>   |   |  |            |             |    |            |
| F1  | 30/05/2012  |   |  |            |             |    |            |

|                                 |                                 |
|---------------------------------|---------------------------------|
| <b>Codice</b>                   | <b>S256-S274</b>                |
| <b>Comune</b>                   | <b>Messina (ME)</b>             |
| <b>Indirizzo</b>                | <b>Via Consolare Pompea</b>     |
| <b>Primo intestatario cat.:</b> | <b>Doddis Giovanni</b>          |
| <b>Tipologia</b>                | <b>Palazzina (9/15) Alloggi</b> |

#### UBICAZIONE E DATI CATASTALI

Destinazione prevalente: CIVILE ABITAZIONE;

Ubicazione: comune di MESSINA - VIA CONSOLARE POMPEA;

##### Dati Catasto Terreni:

Provincia di **Messina**;  
 Comune di **MESSINA**;  
 Foglio **44** mapp. **204**;  
 superficie mq. **800,00**;  
 intestazione: **Ente Urbano**

##### Dati Catasto Fabbricati:

Intestazione:

Foglio **44** mapp. **204** sub **1**, Cat. C/1, cl. 7 cons. 38 MQ.

DODDIS GIOVANNI nato il 21/08/1946 a MESSINA DDDGNN46M21F158Q - PROPRIETA' per 1000/1000

LAGANA' PAOLA nata il 07/08/1949 a MESSINA LGNPLA49M47F158F - PROPRIETA' per 1000/1000

Intestazione:

Foglio **44** mapp. **204** sub **2**, Cat. C/1, cl. 7 cons. 38 MQ.

TAVANI CLODOMIRO nato il 06/08/1941 a AMANTEA TVNCDM41M06A253G - PROPRIETA' per 1/1

Intestazione:

Foglio **44** mapp. **204** sub **3**, Cat. C/1, cl. 7 cons. 43 MQ.

CASSISI CATERINA nata il 10/01/1944 a SAN FILIPPO DEL MELA CSSCRN44A50H842J

|  |  | <b>Ponte sullo Stretto di Messina</b><br><b>PROGETTO DEFINITIVO</b> |  |            |             |    |            |
|---|---|---|--|------------|-------------|----|------------|
| RISPOSTA INTEGRAZIONE GENERALE ID12 –<br>SICILIA                                  |   | <i>Codice</i><br>VIAG012S_F1  | <table border="1" style="width: 100%; border-collapse: collapse;"> <thead> <tr> <th style="text-align: left;"><i>Rev</i></th> <th style="text-align: left;"><i>Data</i></th> </tr> </thead> <tbody> <tr> <td style="text-align: left;">F1</td> <td style="text-align: left;">30/05/2012</td> </tr> </tbody> </table> | <i>Rev</i> | <i>Data</i> | F1 | 30/05/2012 |
| <i>Rev</i>  | <i>Data</i>   |   |  |            |             |    |            |
| F1  | 30/05/2012  |   |  |            |             |    |            |

- PROPRIETA' per 1/1

Intestazione:

Foglio **44** mapp. **204** sub **4**, Cat. C/1, cl. 7 cons. 31 MQ.

CASSISI CATERINA nata il 10/01/1944 a SAN FILIPPO DEL MELA CSSCRN44A50H842J

- PROPRIETA' per 1/1

Intestazione:

Foglio **44** mapp. **204** sub **7**, Cat. A/4, cl. 11 cons. 5,5 VANI.

ARMATO ANNA MARIA nata il 15/10/1954 a MESSINA RMTNMR54R55F158Y -

PROPRIETA' per 1/4

CURRO FORTUNATA nata il 29/11/1933 a MESSINA CRRFTN33S69F158K -

PROPRIETA' per 2/4

SILVESTRO ANGELO nato il 27/09/1952 a GAGGI SLVNGL52P27D844O - PROPRIETA'

per 1/4

Intestazione:

Foglio **44** mapp. **204** sub **8**, Cat. A/2, cl. 5 cons. 4 VANI.

CURRO' SEBASTIANA nata il 23/06/1939 a MESSINA CRRSST39H63F158Y -

PROPRIETA' per 1/2

LA MOTTA NICOLO' nato il 13/01/1940 a MESSINA LMTNCL40A13F158C - PROPRIETA'

per 1/2

Intestazione:

Foglio **44** mapp. **204** sub **9**, Cat. A/2, cl. 8 cons. 5,5 VANI.

CURRO' ANTONINA nata il 13/07/1942 a MESSINA CRRNNN42L53F158C - PROPRIETA'

per 1/4

LAURENDA ANDREA nato il 23/02/1939 a MESSINA LRNNDR39B23F158C -

PROPRIETA' per 1/4

LAURENDA CATERINA nata il 19/01/1970 a MESSINA LRNCRN70A59F158H -

PROPRIETA' per 2/4

Intestazione:

Foglio **44** mapp. **204** sub **10**, Cat. A/2, cl. 8 cons. 7 VANI.

ITALIANO GIUSEPPA nata il 28/12/1951 a MESSINA TLNGPP51T68F158V -

PROPRIETA' per 1000/1000

RISITANO NICOLA nato il 11/01/1938 a MESSINA RSTNCL38A11F158L - PROPRIETA'

per 1000/1000

|   |   |   |                           |
|---|---|---|---------------------------|
|  |  | <b>Ponte sullo Stretto di Messina</b><br><b>PROGETTO DEFINITIVO</b> |                           |
| RISPOSTA INTEGRAZIONE GENERALE ID12 –<br>SICILIA                                  | <i>Codice</i><br>VIAG012S_F1  | <i>Rev</i><br>F1  | <i>Data</i><br>30/05/2012 |

Intestazione:

Foglio **44** mapp. **204** sub **11**, Cat. A/2, cl. 8 cons. 7 VANI.

CUCINOTTA MARIA nata il 31/03/1934 a MESSINA CCNMRA34C71F158V - PROPRIETA'  
per 1000/1000

VILLARI CARMELO nato il 20/03/1930 a MESSINA VLLCML30C20F158W - PROPRIETA'  
per 1000/1000

Intestazione:

Foglio **44** mapp. **204** sub **12**, Cat. A/2, cl. 5 cons. 4 VANI.

DONATO GIOVANNI BATTISTA nato il 02/01/1949 a MESSINA DNTGNN49A02F158W -  
PROPRIETA' per 1000/1000

MANGRAVITI MARIA nata il 19/11/1961 a MESSINA MNGMRA61S59F158T -  
PROPRIETA' per 1000/1000

Intestazione:

Foglio **44** mapp. **204** sub **13**, Cat. A/2, cl. 8 cons. 5,5 VANI.

ITALIANO GIOVANNI;BATTISTA nato il 20/05/1916 a MESSINA TLNGNN16E20F158B -  
PROPRIETA' per 1000/1000

MANGANO ANTONINA nata il 07/01/1925 a MESSINA MNGNNN25A47F158X -  
PROPRIETA' per 1000/1000

Intestazione:

Foglio **44** mapp. **204** sub **14**, Cat. A/2, cl. 8 cons. 7 VANI.

BASILE ANTONINO nato il 08/02/1932 a MESSINA BSLNNN32B08F158V - USUFRUTTO  
per 10/20

BASILE FRANCESCA nata il 17/09/1961 a MESSINA BSLFNC61P57F158P -  
PROPRIETA' per 1000/1000

SIDOTI MARIA nata il 17/05/1938 a PATTI SDTMRA38E57G377C - USUFRUTTO per  
10/20


WETTSTEIN ROLAND nato il 20/04/1963 a SVIZZERA WTTRND63D20Z133C -  
PROPRIETA' per 1000/1000

Intestazione:

Foglio **44** mapp. **204** sub **15**, Cat. A/2, cl. 8 cons. 7 VANI.

COSTA MARIA nata il 02/12/1961 a AUSTRALIA CSTMRA61T42Z700J - PROPRIETA'  
per 1/2

INGEGNERI ROSARIO nato il 24/12/1947 a MESSINA NGGRSR47T24F158B -

|  |  | <b>Ponte sullo Stretto di Messina</b><br><b>PROGETTO DEFINITIVO</b> |  |            |             |    |            |
|---|---|---|--|------------|-------------|----|------------|
| RISPOSTA INTEGRAZIONE GENERALE ID12 –<br>SICILIA                                  |   | <i>Codice</i><br>VIAG012S_F1  | <table border="1" style="width: 100%; border-collapse: collapse;"> <thead> <tr> <th style="text-align: left;"><i>Rev</i></th> <th style="text-align: left;"><i>Data</i></th> </tr> </thead> <tbody> <tr> <td style="text-align: center;">F1</td> <td style="text-align: center;">30/05/2012</td> </tr> </tbody> </table> | <i>Rev</i> | <i>Data</i> | F1 | 30/05/2012 |
| <i>Rev</i>  | <i>Data</i>   |   |  |            |             |    |            |
| F1  | 30/05/2012  |   |  |            |             |    |            |

PROPRIETA' per 1/2

Intestazione:

Foglio **44** mapp. **204** sub **16**, Cat. C/1, cl. 7 cons. 63 MQ.

CASSISI CATERINA nata il 10/01/1944 a SAN FILIPPO DEL MELA C55CRN44A50H842J

- PROPRIETA' per 1/1

### DESCRIZIONE DEL FABBRICATO

L'immobile in oggetto è prevalentemente destinato a: civile abitazione, con presenza di locali commerciali al piano terra e gazebo a servizio del bar (S274); si articola su tre livelli ed è ubicato su un lotto di terreno della superficie di mq. 800 tra coperto e scoperto.

L'epoca di costruzione dell'immobile risale presumibilmente intorno all'anno 1970 ed in generale, ad oggi si presenta in un mediocre stato di conservazione e manutenzione.

L'accessibilità dall'esterno avviene direttamente da via Consolare Pompea.



E' ubicato in zona semicentrale e in prossimità del mare, in una zona tipicamente turistica.

L'altezza è di circa 10 metri, la struttura portante è in cemento armato, con n. 3 piani fuori terra, la finitura esterna è in solo intonaco, gli infissi sono in legno.

La struttura del gazebo è prefabbricata.

La parte scoperta (corte) è sistemata a parcheggio e camminamenti.

Le superfici relative al fabbricato, al giardino, ai balconi ecc. sono ricavate dal fotogrammetrico.

|   |   |  |   |
|---|---|--|---|
|  |  | <p align="center"><b>Ponte sullo Stretto di Messina</b><br/><b>PROGETTO DEFINITIVO</b></p> |   |
| <p align="center">RISPOSTA INTEGRAZIONE GENERALE ID12 –<br/>SICILIA</p>           |   | <p><i>Codice</i><br/>VIAG012S_F1</p>   | <p><i>Rev</i>    <i>Data</i><br/>F1        30/05/2012</p> |

**RELAZIONE FOTOGRAFICA**



FOTO VISTA SUD/O



FOTO VISTA SUD



FOTO VISTA SUD/E




FOTO PARTICOLARE SUD



FOTO PARTICOLARE SUD



FOTO PARTICOLARE GAZEBO VISTA SUD

|   |   |   |  |            |             |    |            |
|---|---|---|--|------------|-------------|----|------------|
|  |  | <b>Ponte sullo Stretto di Messina</b><br><b>PROGETTO DEFINITIVO</b> |  |            |             |    |            |
| RISPOSTA INTEGRAZIONE GENERALE ID12 –<br>SICILIA                                  |   | <i>Codice</i><br>VIAG012S_F1  | <table border="1" style="width: 100%; border-collapse: collapse;"> <tr> <td style="width: 50%;"><i>Rev</i></td> <td style="width: 50%;"><i>Data</i></td> </tr> <tr> <td style="text-align: center;">F1</td> <td style="text-align: center;">30/05/2012</td> </tr> </table> | <i>Rev</i> | <i>Data</i> | F1 | 30/05/2012 |
| <i>Rev</i>  | <i>Data</i>   |   |  |            |             |    |            |
| F1  | 30/05/2012  |   |  |            |             |    |            |

|                                 |                                |
|---------------------------------|--------------------------------|
| <b>Codice</b>                   | <b>S257-S263-S287</b>          |
| <b>Comune</b>                   | <b>Messina (ME)</b>            |
| <b>Indirizzo</b>                | <b>Via Consolare Pompea</b>    |
| <b>Primo intestatario cat.:</b> | <b>Bertuccio Antonia</b>       |
| <b>Tipologia</b>                | <b>Palazzina (3/8 Alloggi)</b> |

#### **UBICAZIONE E DATI CATASTALI**

Destinazione prevalente: CIVILE ABITAZIONE;

Ubicazione: comune di MESSINA - VIA CONSOLARE POMPEA;

##### Dati Catasto Terreni:

Provincia di **Messina**;

Comune di **MESSINA**;

Foglio **46** mapp. **624-897**;

superficie mq. **912,00**;

Intestazione:

Foglio **46** mapp. **897**

Ente Urbano

Intestazione:

Foglio **46** mapp. **624**

CAPUTO ANTONINO nato il 27/09/1943 a CASTELL'UMBERTO CPTNNN43P27C051S -  
PROPRIETA' per 1/1

##### Dati Catasto Fabbricati:

Intestazione:

Foglio **46** mapp. **897**, Cat. A/2, cl. 9 cons. 6,5

BERTUCCIO ANTONIA nata il 08/10/1952 a MESSINA BRTNTN52R48F158Q -  
PROPRIETA' per 1/2

RISITANO GIUSEPPE nato il 09/07/1940 a MESSINA RSTGPP40L09F158X -  
PROPRIETA' per 1/2



|   |   |   |                           |
|---|---|---|---------------------------|
|  |  | <b>Ponte sullo Stretto di Messina</b><br><b>PROGETTO DEFINITIVO</b> |                           |
| RISPOSTA INTEGRAZIONE GENERALE ID12 –<br>SICILIA                                  | <i>Codice</i><br>VIAG012S_F1  | <i>Rev</i><br>F1  | <i>Data</i><br>30/05/2012 |

## DESCRIZIONE DEL FABBRICATO

L'immobile in oggetto è prevalentemente destinato a: civile abitazione, composto di n. 6 appartamenti;

si articola su due livelli ed è ubicato su un lotto di terreno della superficie di mq. 912 tra coperto e scoperto.

L'epoca di costruzione dell'immobile risale presumibilmente intorno all'anno 1980 ed in generale, ad oggi si presenta in un normale stato di conservazione e manutenzione.

L'accessibilità dall'esterno è garantita da un cancello pedonale e carrabile.

E' ubicato in zona semicentrale e in prossimità del mare, in una zona tipicamente turistica.

L'altezza è di circa 7 metri, la struttura portante è in cemento armato, con n. 2 piani fuori terra, la finitura esterna è in tinteggiatura, gli infissi sono in legno.

La recinzione è costituita da ferro.

La parte scoperta (corte) è sistemata a giardino ed è piantumata con siepi e piante ornamentali oltre a camminamenti pavimentati, inoltre sono presenti: deposito (S263) e tettoia (S287).

Le superfici relative al fabbricato, al giardino, ai balconi ecc. sono ricavate dal fotogrammetrico.

## RELAZIONE FOTOGRAFICA



FOTO VISTA LATO NORD/EST

|   |   |   |                  |                           |
|---|---|---|------------------|---------------------------|
|  |  | <b>Ponte sullo Stretto di Messina</b><br><b>PROGETTO DEFINITIVO</b> |                  |                           |
| RISPOSTA INTEGRAZIONE GENERALE ID12 –<br>SICILIA                                  |   | <i>Codice</i><br>VIAG012S_F1  | <i>Rev</i><br>F1 | <i>Data</i><br>30/05/2012 |



FOTO VISTA LATO NORD/OVEST



FOTO VISTA LATO SUD/EST

|  |  | <b>Ponte sullo Stretto di Messina</b><br><b>PROGETTO DEFINITIVO</b> |  |            |             |    |            |
|---|---|---|--|------------|-------------|----|------------|
| RISPOSTA INTEGRAZIONE GENERALE ID12 –<br>SICILIA                                  |   | <i>Codice</i><br>VIAG012S_F1  | <table border="1" style="width: 100%; border-collapse: collapse;"> <thead> <tr> <th style="text-align: left;"><i>Rev</i></th> <th style="text-align: left;"><i>Data</i></th> </tr> </thead> <tbody> <tr> <td>F1</td> <td>30/05/2012</td> </tr> </tbody> </table> | <i>Rev</i> | <i>Data</i> | F1 | 30/05/2012 |
| <i>Rev</i>  | <i>Data</i>   |   |  |            |             |    |            |
| F1  | 30/05/2012  |   |  |            |             |    |            |



FOTO VISTA LATO SUD/OVEST

|   |   |   |   |            |             |    |            |
|---|---|---|---|------------|-------------|----|------------|
|  |  | <b>Ponte sullo Stretto di Messina</b><br><b>PROGETTO DEFINITIVO</b> |   |            |             |    |            |
| RISPOSTA INTEGRAZIONE GENERALE ID12 –<br>SICILIA                                  |   | <i>Codice</i><br>VIAG012S_F1  | <table border="1" style="width: 100%;"> <tr> <td style="width: 50%;"><i>Rev</i></td> <td style="width: 50%;"><i>Data</i></td> </tr> <tr> <td>F1</td> <td>30/05/2012</td> </tr> </table> | <i>Rev</i> | <i>Data</i> | F1 | 30/05/2012 |
| <i>Rev</i>  | <i>Data</i>   |   |   |            |             |    |            |
| F1  | 30/05/2012  |   |   |            |             |    |            |

|                                 |   |
|---------------------------------|---|
| <b>Codice</b>                   | <b>S258</b>                                   |
| <b>Comune</b>                   | <b>Messina (ME)</b>                           |
| <b>Indirizzo</b>                | <b>Via Circuito, 137 (Trattoria Gitano's)</b> |
| <b>Primo intestatario cat.:</b> | <b>Rosa Flavia</b>                            |
| <b>Tipologia</b>                | <b>Ristorante</b>                             |

#### **UBICAZIONE E DATI CATASTALI**

Destinazione prevalente: ATTIVITA' PRODUTTIVE;

Ubicazione: comune di MESSINA - VIA CIRCUITO, 137 (TRATTORIA GITANO'S);

##### Dati Catasto Terreni:

Provincia di **Messina**;  
Comune di **MESSINA**;  
Foglio **46** mapp. **1014**;  
superficie mq. **648,00**;  
intestazione: **Ente Urbano**

##### Dati Catasto Fabbricati:


Intestazione:  
Foglio **46** mapp. **1014**, Cat. C/1, cl. 8 cons. 111  
ROSA FLAVIA nata il 18/07/1958 a MESSINA RSOFLV58L58F158P - PROPRIETA' per 10/20  
ROSA MICHELE ATTILIO nato il 13/03/1951 a REGGIO DI CALABRIA RSOMHL51C13H224X - PROPRIETA' per 10/20

#### **DESCRIZIONE DEL FABBRICATO**

L'immobile in oggetto è prevalentemente destinato a: attività produttive (Trattoria-Pizzeria Gitano's);

si articola su un livello ed è ubicato su un lotto di terreno della superficie di mq. 648 tra coperto e scoperto.

L'epoca di costruzione dell'immobile risale presumibilmente intorno all'anno 1960 ed in generale,

|   |   |   |                  |                           |
|---|---|---|------------------|---------------------------|
|  |  | <b>Ponte sullo Stretto di Messina</b><br><b>PROGETTO DEFINITIVO</b> |                  |                           |
| RISPOSTA INTEGRAZIONE GENERALE ID12 –<br>SICILIA                                  |   | <i>Codice</i><br>VIAG012S_F1  | <i>Rev</i><br>F1 | <i>Data</i><br>30/05/2012 |

ad oggi si presenta in un normale stato di conservazione e manutenzione.

L'accessibilità dall'esterno è garantita da un cancello pedonale e carrabile.

E' ubicato in zona semicentrale e in prossimità del mare da cui è separato da una strada pubblica, in una zona tipicamente turistica.

L'altezza è di circa 4 metri, la struttura portante è in muratura, con un piano fuori terra e da 1 piano interrato, la finitura esterna è in tinteggiatura, gli infissi sono in legno. Davanti al fabbricato principale insiste una veranda prefabbricata adibita a sala ristorante con struttura in pvc.

La recinzione è costituita da muratura-ringhiera.

La parte scoperta (corte) è sistemata a giardino ed è piantumata con siepi e piante ornamentali oltre a camminamenti pavimentati.

Le superfici relative al fabbricato, al giardino, ai balconi ecc. sono ricavate dal fotogrammetrico.

## RELAZIONE FOTOGRAFICA



FOTO VISTA LATO EST

|   |   |   |                  |                           |
|---|---|---|------------------|---------------------------|
|  |  | <b>Ponte sullo Stretto di Messina</b><br><b>PROGETTO DEFINITIVO</b> |                  |                           |
| RISPOSTA INTEGRAZIONE GENERALE ID12 –<br>SICILIA                                  |   | <i>Codice</i><br>VIAG012S_F1  | <i>Rev</i><br>F1 | <i>Data</i><br>30/05/2012 |



FOTO VISTA LATO SUD/EST



FOTO VISTA LATO SUD


|   |   |   |                           |                                    |
|---|---|---|---------------------------|------------------------------------|
|  |  | <p align="center"><b>Ponte sullo Stretto di Messina</b><br/> <b>PROGETTO DEFINITIVO</b></p> |                           |                                    |
| <p align="center">RISPOSTA INTEGRAZIONE GENERALE ID12 –<br/> SICILIA</p>          |   | <p><i>Codice</i><br/> VIAG012S_F1</p>   | <p><i>Rev</i><br/> F1</p> | <p><i>Data</i><br/> 30/05/2012</p> |



FOTO VISTA LATO SUD/OVEST

|   |   |   |   |            |             |    |            |
|---|---|---|---|------------|-------------|----|------------|
|  |  | <b>Ponte sullo Stretto di Messina</b><br><b>PROGETTO DEFINITIVO</b> |   |            |             |    |            |
| RISPOSTA INTEGRAZIONE GENERALE ID12 –<br>SICILIA                                  |   | <i>Codice</i><br>VIAG012S_F1  | <table border="1" style="width: 100%;"> <tr> <td style="width: 50%;"><i>Rev</i></td> <td style="width: 50%;"><i>Data</i></td> </tr> <tr> <td>F1</td> <td>30/05/2012</td> </tr> </table> | <i>Rev</i> | <i>Data</i> | F1 | 30/05/2012 |
| <i>Rev</i>  | <i>Data</i>   |   |   |            |             |    |            |
| F1  | 30/05/2012  |   |   |            |             |    |            |

|                                 |                             |
|---------------------------------|-----------------------------|
| <b>Codice</b>                   | <b>S264</b>                 |
| <b>Comune</b>                   | <b>Messina (ME)</b>         |
| <b>Indirizzo</b>                | <b>Via Margi</b>            |
| <b>Primo intestatario cat.:</b> | <b>Finocchiaro Concetta</b> |
| <b>Tipologia</b>                | <b>Tettoia</b>              |

#### **UBICAZIONE E DATI CATASTALI**

Destinazione prevalente: TETTOIA;

Ubicazione: comune di MESSINA – località TORRE FARO - VIA MARGI;

#### Dati Catasto Terreni:

Provincia di **Messina**;

Comune di **MESSINA**;

Foglio **46** mapp. **566**;

superficie mq. **600,00**;

Intestazione:

Foglio **46** mapp. **566**

FINOCCHIARO CONCETTA nata il 05/02/1925 a MESSINA FNCCCT25B45F158J -  
PROPRIETA' per 1/1

#### **DESCRIZIONE DEL FABBRICATO**

L'immobile in oggetto è prevalentemente destinato a: tettoia; si articola su un livello ed è ubicata su un lotto di terreno della superficie di mq. 600 tra coperto e scoperto.

L'epoca di costruzione dell'immobile risale presumibilmente intorno all'anno 1970 ed in generale, ad oggi si presenta in un normale stato di conservazione e manutenzione.

L'accessibilità dall'esterno è garantita da un cancello carrabile.

E' ubicato in zona semicentrale e in prossimità del mare, in una zona tipicamente turistica.

L'altezza è di circa 3 metri, la struttura portante è in muratura - legno, con un piano fuori terra, la finitura esterna è in non presente.

La recinzione è costituita da muratura.



|   |   |   |                                   |
|---|---|---|-----------------------------------|
|  |  | <p align="center"><b>Ponte sullo Stretto di Messina</b><br/>PROGETTO DEFINITIVO</p> |                                   |
| <p align="center">RISPOSTA INTEGRAZIONE GENERALE ID12 –<br/>SICILIA</p>           | <p><i>Codice</i><br/>VIAG012S_F1</p>  | <p><i>Rev</i><br/>F1</p>  | <p><i>Data</i><br/>30/05/2012</p> |

La parte scoperta (corte) è sistemata a giardino ed è piantumata con siepi e piante ornamentali oltre a camminamenti pavimentati.

Le superfici relative al fabbricato, al giardino, ai balconi ecc. sono ricavate dal fotogrammetrico.

## RELAZIONE FOTOGRAFICA



FOTO VISTA LATO O

|   |   |   |  |            |             |    |            |
|---|---|---|--|------------|-------------|----|------------|
|  |  | <b>Ponte sullo Stretto di Messina</b><br><b>PROGETTO DEFINITIVO</b> |  |            |             |    |            |
| RISPOSTA INTEGRAZIONE GENERALE ID12 –<br>SICILIA                                  |   | <i>Codice</i><br>VIAG012S_F1  | <table border="1" style="width: 100%; border-collapse: collapse;"> <tr> <td style="width: 50%;"><i>Rev</i></td> <td style="width: 50%;"><i>Data</i></td> </tr> <tr> <td style="text-align: center;">F1</td> <td style="text-align: center;">30/05/2012</td> </tr> </table> | <i>Rev</i> | <i>Data</i> | F1 | 30/05/2012 |
| <i>Rev</i>  | <i>Data</i>   |   |  |            |             |    |            |
| F1  | 30/05/2012  |   |  |            |             |    |            |

|                                 |                               |
|---------------------------------|-------------------------------|
| <b>Codice</b>                   | <b>S267</b>                   |
| <b>Comune</b>                   | <b>Messina (ME)</b>           |
| <b>Indirizzo</b>                | <b>Via Margi,26</b>           |
| <b>Primo intestatario cat.:</b> | <b>Alessi Francesca</b>       |
| <b>Tipologia</b>                | <b>Abitazione - Magazzino</b> |

#### **UBICAZIONE E DATI CATASTALI**

Destinazione prevalente: CIVILE ABITAZIONE;

Ubicazione: comune di MESSINA - VIA MARGI, 26;

##### Dati Catasto Terreni:

Provincia di **Messina**;

Comune di **MESSINA**;

Foglio **46** mapp. **579-206**;

superficie mq. **910,00**;

intestazione: **Ente Urbano**

##### Dati Catasto Fabbricati:

Intestazione:

Foglio **46** mapp. **579-206** sub **1**, Cat. A/7, cl. 9 cons. 7 VANI

ALESSI FRANCESCA nata a Messina il 04/02/1955 – LSSFNC55B44F158R –  
PROPRIETA' 1000/1000

Intestazione:

Foglio **46** mapp. **579-206** sub **2**, Cat. C/2, cl. 3 cons. 77 MQ.

ALESSI FRANCESCA nata a Messina il 04/02/1955 – LSSFNC55B44F158R –  
PROPRIETA' 1000/1000

#### **DESCRIZIONE DEL FABBRICATO**

L'immobile in oggetto è prevalentemente destinato a: civile abitazione e magazzino; si articola su due corpi di fabbrica ad unico livello, sono ubicati su un lotto di terreno della superficie di mq. 910 tra coperto e scoperto.

|   |   |   |                  |                           |
|---|---|---|------------------|---------------------------|
|  |  | <b>Ponte sullo Stretto di Messina</b><br><b>PROGETTO DEFINITIVO</b> |                  |                           |
| RISPOSTA INTEGRAZIONE GENERALE ID12 –<br>SICILIA                                  |   | <i>Codice</i><br>VIAG012S_F1  | <i>Rev</i><br>F1 | <i>Data</i><br>30/05/2012 |

L'epoca di costruzione dell'immobile risale presumibilmente intorno all'anno 1980 ed in generale, ad oggi si presenta in un normale stato di conservazione e manutenzione.

L'accessibilità dall'esterno avviene dalla strada pubblica.

E' ubicato in zona semicentrale e in prossimità del mare, in una zona tipicamente turistica.

L'altezza è di circa 3 metri, la struttura portante è in muratura, con un piano fuori terra, la finitura esterna è in tinteggiatura, gli infissi sono in legno.

La parte scoperta (corte) è sistemata a giardino ed è piantumata con siepi e piante ornamentali oltre a camminamenti pavimentati.

Le superfici relative al fabbricato, al giardino, ai balconi ecc. sono ricavate dal fotogrammetrico.

#### RELAZIONE FOTOGRAFICA



FOTO VISTA NORD/O

|   |   |   |                  |                           |
|---|---|---|------------------|---------------------------|
|  |  | <b>Ponte sullo Stretto di Messina</b><br><b>PROGETTO DEFINITIVO</b> |                  |                           |
| RISPOSTA INTEGRAZIONE GENERALE ID12 –<br>SICILIA                                  |   | <i>Codice</i><br>VIAG012S_F1  | <i>Rev</i><br>F1 | <i>Data</i><br>30/05/2012 |




FOTO VISTA NORD



FOTO VISTA EST

|   |   |   |  |            |             |    |            |
|---|---|---|--|------------|-------------|----|------------|
|  |  | <b>Ponte sullo Stretto di Messina</b><br><b>PROGETTO DEFINITIVO</b> |  |            |             |    |            |
| RISPOSTA INTEGRAZIONE GENERALE ID12 –<br>SICILIA                                  |   | <i>Codice</i><br>VIAG012S_F1  | <table border="1"> <tr> <td><i>Rev</i></td> <td><i>Data</i></td> </tr> <tr> <td>F1</td> <td>30/05/2012</td> </tr> </table> | <i>Rev</i> | <i>Data</i> | F1 | 30/05/2012 |
| <i>Rev</i>  | <i>Data</i>   |   |  |            |             |    |            |
| F1  | 30/05/2012  |   |  |            |             |    |            |



FTO VISTA NORD/O






FOTO VISTA NORD/E

|   |   |  |                                   |
|---|---|--|-----------------------------------|
|  |  | <p align="center"><b>Ponte sullo Stretto di Messina</b><br/><b>PROGETTO DEFINITIVO</b></p> |                                   |
| <p align="center">RISPOSTA INTEGRAZIONE GENERALE ID12 –<br/>SICILIA</p>           | <p><i>Codice</i><br/>VIAG012S_F1</p>  | <p><i>Rev</i><br/>F1</p>   | <p><i>Data</i><br/>30/05/2012</p> |




FOTO VISTA SUD/E



FOTO VISTA NORD/O

|   |   |   |                  |                           |
|---|---|---|------------------|---------------------------|
|  |  | <b>Ponte sullo Stretto di Messina</b><br><b>PROGETTO DEFINITIVO</b> |                  |                           |
| RISPOSTA INTEGRAZIONE GENERALE ID12 –<br>SICILIA                                  |   | <i>Codice</i><br>VIAG012S_F1  | <i>Rev</i><br>F1 | <i>Data</i><br>30/05/2012 |



FOTO VISTA NORD

|   |   |   |                  |                           |
|---|---|---|------------------|---------------------------|
|  |  | <b>Ponte sullo Stretto di Messina</b><br><b>PROGETTO DEFINITIVO</b> |                  |                           |
| RISPOSTA INTEGRAZIONE GENERALE ID12 –<br>SICILIA                                  |   | <i>Codice</i><br>VIAG012S_F1  | <i>Rev</i><br>F1 | <i>Data</i><br>30/05/2012 |

|                                 |                             |
|---------------------------------|-----------------------------|
| <b>Codice</b>                   | <b>S275-S245-S238</b>       |
| <b>Comune</b>                   | <b>Messina (ME)</b>         |
| <b>Indirizzo</b>                | <b>Villaggio Torre Faro</b> |
| <b>Primo intestatario cat.:</b> | <b>Leonardi Lucia</b>       |
| <b>Tipologia</b>                | <b>Villa/Villino</b>        |

#### **UBICAZIONE E DATI CATASTALI**

Destinazione prevalente: CIVILE ABITAZIONE;

Ubicazione: comune di MESSINA – località TORRE FARO - VIA MARGI - VILLAGGIO TORRE FARO;

##### Dati Catasto Terreni:

Provincia di **Messina**;

Comune di **MESSINA**;

Foglio **46** mapp. **793 - 295**;

superficie mq. **1.100,00**;

Intestazione:

Foglio **46** mapp. **295**

LEONARDI LUCIA - PROPRIETA' per 1000/1000

Intestazione:

Foglio **46** mapp. **793**

Ente Urbano

##### Dati Catasto Fabbricati:

Intestazione:



Foglio **46** mapp. **793** sub **1**, Cat. A/2, cl. 10 cons. 11 VANI

FINOCCHIARO CONCETTA nata il 05/02/1925 a MESSINA FNCCCT25B45F158J - PROPRIETA' per 1/1

#### **DESCRIZIONE DEL FABBRICATO**

L'immobile in oggetto è prevalentemente destinato a: civile abitazione; si articola su due livelli ed il



|   |   |   |                  |                           |
|---|---|---|------------------|---------------------------|
|  |  | <b>Ponte sullo Stretto di Messina</b><br><b>PROGETTO DEFINITIVO</b> |                  |                           |
| RISPOSTA INTEGRAZIONE GENERALE ID12 –<br>SICILIA                                  |   | <i>Codice</i><br>VIAG012S_F1  | <i>Rev</i><br>F1 | <i>Data</i><br>30/05/2012 |

fabbricato è ubicato su un lotto di terreno della superficie di mq. 1100 tra coperto e scoperto, con la presenza di un gazebo (S245) e piscina scoperta (S238).

L'epoca di costruzione dell'immobile risale presumibilmente intorno all'anno 1990 ed in generale, ad oggi si presenta in un ottimo stato di conservazione e manutenzione.

L'accessibilità dall'esterno è garantita da un cancello pedonale e carrabile.

E' ubicato in zona semicentrale e in prossimità del mare, in una zona tipicamente turistica.

L'altezza è di circa 5 metri, la struttura portante è in muratura, con n. 2 piani fuori terra, la finitura esterna è in tinteggiatura, gli infissi sono in metallo.

La recinzione è costituita da muratura, ferro.

La parte scoperta (corte) è sistemata a giardino ed è piantumata con siepi e piante ornamentali oltre a camminamenti pavimentati.

Le superfici relative al fabbricato, al giardino, ai balconi ecc. sono ricavate dal fotogrammetrico.

## RELAZIONE FOTOGRAFICA



FOTO VISTA SUD/O

|   |   |   |                  |                           |
|---|---|---|------------------|---------------------------|
|  |  | <b>Ponte sullo Stretto di Messina</b><br><b>PROGETTO DEFINITIVO</b> |                  |                           |
| RISPOSTA INTEGRAZIONE GENERALE ID12 –<br>SICILIA                                  |   | <i>Codice</i><br>VIAG012S_F1  | <i>Rev</i><br>F1 | <i>Data</i><br>30/05/2012 |



FOTO VISTA OVEST



FOTO VISTA NORD/O


|   |   |   |                           |
|---|---|---|---------------------------|
|  |  | <b>Ponte sullo Stretto di Messina</b><br><b>PROGETTO DEFINITIVO</b> |                           |
| RISPOSTA INTEGRAZIONE GENERALE ID12 –<br>SICILIA                                  | <i>Codice</i><br>VIAG012S_F1  | <i>Rev</i><br>F1  | <i>Data</i><br>30/05/2012 |



FOTO VISTA OVEST



FOTO VISTA D'INSIEME LATO SUD/E

|   |   |   |                  |                           |
|---|---|---|------------------|---------------------------|
|  |  | <b>Ponte sullo Stretto di Messina</b><br><b>PROGETTO DEFINITIVO</b> |                  |                           |
| RISPOSTA INTEGRAZIONE GENERALE ID12 –<br>SICILIA                                  |   | <i>Codice</i><br>VIAG012S_F1  | <i>Rev</i><br>F1 | <i>Data</i><br>30/05/2012 |

|                                 |                                 |
|---------------------------------|---------------------------------|
| <b>Codice</b>                   | <b>S276-S294-S300-S311-S312</b> |
| <b>Comune</b>                   | <b>Messina (ME)</b>             |
| <b>Indirizzo</b>                | <b>Via Consolare Pompea</b>     |
| <b>Primo intestatario cat.:</b> | <b>Cuzzocrea Ida</b>            |
| <b>Tipologia</b>                | <b>Deposito</b>                 |

#### **UBICAZIONE E DATI CATASTALI**

Destinazione prevalente: DEPOSITO;

Ubicazione: comune di MESSINA - VIA CONSOLARE POMPEA;

#### Dati Catasto Terreni:

Provincia di **Messina**;

Comune di **MESSINA**;

Foglio **44** mapp. **2170-2171**;

superficie mq. **8.994,00**;

Intestazione:

Foglio **44** mapp. **2170**

CUZZOCREA IDA NATA IN SVIZZERA IL 17/05/1976 CZZDIA76E57Z133I - NUDA PROPRIETA' per 1/1

SALVO MARIA EUGENIA nata il 29/04/1939 a FIRENZE SLVMGN39D69D612R - USUFRUTTO per 1000/1000

Intestazione:

Foglio **44** mapp. **2171**

SALVO MARIA EUGENIA nata il 29/04/1939 a FIRENZE SLVMGN39D69D612R - PROPRIETA' per 1/1

#### **DESCRIZIONE DEL FABBRICATO**

L'immobile in oggetto è prevalentemente destinato a: deposito, è composto da n. 5 corpi di fabbrica indipendenti; si articolano su un unico livello, sono ubicati su un lotto di terreno della superficie di mq. 8994 tra coperto e scoperto.

|   |   |   |                           |
|---|---|---|---------------------------|
|  |  | <b>Ponte sullo Stretto di Messina</b><br><b>PROGETTO DEFINITIVO</b> |                           |
| RISPOSTA INTEGRAZIONE GENERALE ID12 –<br>SICILIA                                  | <i>Codice</i><br>VIAG012S_F1  | <i>Rev</i><br>F1  | <i>Data</i><br>30/05/2012 |

L'epoca di costruzione degli immobili risale presumibilmente intorno all'anno 2000 ed in generale, ad oggi si presentano in un normale stato di conservazione e manutenzione.

L'accessibilità avviene direttamente dai mappali 2170-2171.

E' ubicato in zona semicentrale e in prossimità del mare, in una zona tipicamente turistica.

L'altezza è di circa 3 metri, la struttura portante è in prefabbricata, con un piano fuori terra, la finitura esterna è in legno - lamiera, gli infissi sono in metallo.

Le superfici relative al fabbricato, ecc. sono ricavate dal fotogrammetrico.

### RELAZIONE FOTOGRAFICA



FOTO VISTA LATO N/O

|  |  | <b>Ponte sullo Stretto di Messina</b><br><b>PROGETTO DEFINITIVO</b> |  |            |             |    |            |
|---|---|---|--|------------|-------------|----|------------|
| RISPOSTA INTEGRAZIONE GENERALE ID12 –<br>SICILIA                                  |   | <i>Codice</i><br>VIAG012S_F1  | <table border="1" style="width: 100%; border-collapse: collapse;"> <thead> <tr> <th style="text-align: left;"><i>Rev</i></th> <th style="text-align: left;"><i>Data</i></th> </tr> </thead> <tbody> <tr> <td style="text-align: left;">F1</td> <td style="text-align: left;">30/05/2012</td> </tr> </tbody> </table> | <i>Rev</i> | <i>Data</i> | F1 | 30/05/2012 |
| <i>Rev</i>  | <i>Data</i>   |   |  |            |             |    |            |
| F1  | 30/05/2012  |   |  |            |             |    |            |



ORTOFOTO

|   |   |   |   |            |             |    |            |
|---|---|---|---|------------|-------------|----|------------|
|  |  | <b>Ponte sullo Stretto di Messina</b><br><b>PROGETTO DEFINITIVO</b> |   |            |             |    |            |
| RISPOSTA INTEGRAZIONE GENERALE ID12 –<br>SICILIA                                  |   | <i>Codice</i><br>VIAG012S_F1  | <table border="1" style="width: 100%;"> <tr> <td style="width: 50%;"><i>Rev</i></td> <td style="width: 50%;"><i>Data</i></td> </tr> <tr> <td>F1</td> <td>30/05/2012</td> </tr> </table> | <i>Rev</i> | <i>Data</i> | F1 | 30/05/2012 |
| <i>Rev</i>  | <i>Data</i>   |   |   |            |             |    |            |
| F1  | 30/05/2012  |   |   |            |             |    |            |

|                                 |                                    |
|---------------------------------|------------------------------------|
| <b>Codice</b>                   | <b>S279-S330</b>                   |
| <b>Comune</b>                   | <b>Messina (ME)</b>                |
| <b>Indirizzo</b>                | <b>Via Vecchia Salita Cimitero</b> |
| <b>Primo intestatario cat.:</b> | <b>Pellegrino Fiorella</b>         |
| <b>Tipologia</b>                | <b>Civile Abitazione</b>           |

#### UBICAZIONE E DATI CATASTALI

Destinazione prevalente: CIVILE ABITAZIONE;

Ubicazione: comune di MESSINA – località CONTRADA TORRE - VIA VECCHIA SALITA CIMITERO;

##### Dati Catasto Terreni:

Provincia di **Messina**;  
Comune di **MESSINA**;  
Foglio **44** mapp. **2103**;  
superficie mq. **359,00**;  
Intestazione:  
Foglio **44** mapp. **2103**  
**Ente Urbano**

##### Dati Catasto Fabbricati:

Intestazione:  
Foglio **44** mapp. **2103** sub **1**, Cat. A/2, cl. 10 cons. 6.  
PELLEGRINO FIORELLA nata il 28/10/1939 a REGGIO DI CALABRIA  
PLLFLL39R68H224G - PROPRIETA' per 1/1  
Intestazione:  
Foglio **44** mapp. **2103** sub **2**, Cat. A/2, cl. 10 cons. 6.  
PELLEGRINO FIORELLA nata il 28/10/1939 a REGGIO DI CALABRIA  
PLLFLL39R68H224G - PROPRIETA' per 1/1

#### DESCRIZIONE DEL FABBRICATO

|   |   |   |                  |                           |
|---|---|---|------------------|---------------------------|
|  |  | <b>Ponte sullo Stretto di Messina</b><br><b>PROGETTO DEFINITIVO</b> |                  |                           |
| RISPOSTA INTEGRAZIONE GENERALE ID12 –<br>SICILIA                                  |   | <i>Codice</i><br>VIAG012S_F1  | <i>Rev</i><br>F1 | <i>Data</i><br>30/05/2012 |

L'immobile in oggetto è prevalentemente destinato a: civile abitazione; si articola su un livello ed è ubicato su un lotto di terreno della superficie di mq. 359 tra coperto e scoperto, sul quale insiste anche una tettoia (S330).

L'epoca di costruzione dell'immobile risale presumibilmente intorno all'anno 1950 ed in generale, ad oggi si presenta in un stato di conservazione e manutenzione medio.

L'accessibilità dall'esterno è garantita da un cancello pedonale e carrabile.

E' ubicato in zona semicentrale in una zona tipicamente turistica.

L'altezza è di circa 4 metri, la struttura portante è in muratura, con un piano fuori terra, la finitura esterna è in tinteggiatura, gli infissi sono in metallo, la tettoia è in muratura.

La recinzione è costituita da muratura.

La parte scoperta (corte) è sistemata a giardino ed è piantumata con siepi e piante ornamentali oltre a camminamenti pavimentati.

Le superfici relative al fabbricato, al giardino, ai balconi ecc. sono ricavate dal fotogrammetrico.

## RELAZIONE FOTOGRAFICA



FOTO VISTA LATO E





FOTO VISTA LATO S



FOTO VISTA LATO S/E

|   |   |   |                          |                                   |
|---|---|---|--------------------------|-----------------------------------|
|  |  | <p align="center"><b>Ponte sullo Stretto di Messina</b><br/>PROGETTO DEFINITIVO</p> |                          |                                   |
| <p align="center">RISPOSTA INTEGRAZIONE GENERALE ID12 –<br/>SICILIA</p>           |   | <p><i>Codice</i><br/>VIAG012S_F1</p>  | <p><i>Rev</i><br/>F1</p> | <p><i>Data</i><br/>30/05/2012</p> |



FOTO VISTA LATO S (S330)

|   |   |   |  |            |             |    |            |
|---|---|---|--|------------|-------------|----|------------|
|  |  | <b>Ponte sullo Stretto di Messina</b><br><b>PROGETTO DEFINITIVO</b> |  |            |             |    |            |
| RISPOSTA INTEGRAZIONE GENERALE ID12 –<br>SICILIA                                  |   | <i>Codice</i><br>VIAG012S_F1  | <table border="1" style="width: 100%; border-collapse: collapse;"> <tr> <td style="width: 50%; text-align: center;"><i>Rev</i></td> <td style="width: 50%; text-align: center;"><i>Data</i></td> </tr> <tr> <td style="text-align: center;">F1</td> <td style="text-align: center;">30/05/2012</td> </tr> </table> | <i>Rev</i> | <i>Data</i> | F1 | 30/05/2012 |
| <i>Rev</i>  | <i>Data</i>   |   |  |            |             |    |            |
| F1  | 30/05/2012  |   |  |            |             |    |            |

|                                 |                            |
|---------------------------------|----------------------------|
| <b>Codice</b>                   | <b>S281-S284</b>           |
| <b>Comune</b>                   | <b>Messina (ME)</b>        |
| <b>Indirizzo</b>                | <b>Contrada Due Torri</b>  |
| <b>Primo intestatario cat.:</b> | <b>Pinizzotto Antonino</b> |
| <b>Tipologia</b>                | <b>Civile Abitazione</b>   |

#### **UBICAZIONE E DATI CATASTALI**

Destinazione prevalente: CIVILE ABITAZIONE;

Ubicazione: comune di MESSINA - CONTRADA DUE TORRI;

#### Dati Catasto Terreni:

Provincia di **Messina**;

Comune di **MESSINA**;

Foglio **46** mapp. **342-107**;

superficie mq. **210,00**;

Intestazione:

Foglio **46** mapp. **342**

Ente Urbano

Intestazione:

Foglio **46** mapp. **107**, Cat. , cl. 0 cons.

PINIZZOTTO ANTONINO nato il 21/06/1934 a MESSINA PNZNNN34H21F158O -  
 PROPRIETA' per 1/3

PINIZZOTTO GIUSEPPA nata il 04/05/1932 a MESSINA PNZGPP32E44F158T -  
 PROPRIETA' per 1/3

PINIZZOTTO MARIO nato il 26/01/1942 a MESSINA PNZMRA42A26F158N -  
 PROPRIETA' per 1/3

#### Dati Catasto Fabbricati:

Intestazione:

Foglio **46** mapp. **342** sub **1**, Cat. A/2, cl. 6 cons. 5

PINIZZOTTO ANTONINO nato il 21/06/1934 a MESSINA PNZNNN34H21F158O -

|  |  | <b>Ponte sullo Stretto di Messina</b><br><b>PROGETTO DEFINITIVO</b> |  |            |             |    |            |
|---|---|---|--|------------|-------------|----|------------|
| RISPOSTA INTEGRAZIONE GENERALE ID12 –<br>SICILIA                                  |   | <i>Codice</i><br>VIAG012S_F1  | <table border="1" style="width: 100%; border-collapse: collapse;"> <thead> <tr> <th style="text-align: left;"><i>Rev</i></th> <th style="text-align: left;"><i>Data</i></th> </tr> </thead> <tbody> <tr> <td style="text-align: center;">F1</td> <td style="text-align: center;">30/05/2012</td> </tr> </tbody> </table> | <i>Rev</i> | <i>Data</i> | F1 | 30/05/2012 |
| <i>Rev</i>  | <i>Data</i>   |   |  |            |             |    |            |
| F1  | 30/05/2012  |   |  |            |             |    |            |

PROPRIETA' per 1/3

PINIZZOTTO GIUSEPPA nata il 04/05/1932 a MESSINA PNZGPP32E44F158T -

PROPRIETA' per 1/3

PINIZZOTTO MARIO nato il 26/01/1942 a MESSINA PNZMRA42A26F158N -

PROPRIETA' per 1/3

Intestazione:

Foglio **46** mapp. **342** sub **2**, Cat. LASTRICO SOLARE, cl. 0 cons.

PINIZZOTTO GIUSEPPA nata il 04/05/1932 a MESSINA PNZGPP32E44F158T -

PROPRIETA' per 1000/1000

## DESCRIZIONE DEL FABBRICATO

L'immobile in oggetto è prevalentemente destinato a: civile abitazione; si articola su un livello ed è ubicato su un lotto di terreno della superficie di mq. 210 tra coperto e scoperto.

E' presente sul mappale 107 un garage a servizio dell'abitazione. L'epoca di costruzione dell'immobile risale presumibilmente intorno all'anno 1960 ed in generale, ad oggi si presenta in uno stato mediocre di conservazione e manutenzione.

L'accessibilità dall'esterno è garantita da un cancello pedonale e carrabile.



E' ubicato in zona semicentrale e in prossimità del mare, in una zona tipicamente turistica.

L'altezza è di circa 4 metri, la struttura portante è in muratura, con un piano fuori terra, e lastrico solare al piano primo, la finitura esterna è in tinteggiatura, gli infissi sono in metallo; il garage è con struttura in muratura, finitura esterna in tinteggiatura.

La recinzione è costituita da muratura.

La parte scoperta (corte) è sistemata a giardino ed è piantumata con siepi e piante ornamentali oltre a camminamenti pavimentati.

Le superfici relative al fabbricato, al giardino, ai balconi ecc. sono ricavate dal fotogrammetrico.

|   |   |   |                  |                           |
|---|---|---|------------------|---------------------------|
|  |  | <b>Ponte sullo Stretto di Messina</b><br><b>PROGETTO DEFINITIVO</b> |                  |                           |
| RISPOSTA INTEGRAZIONE GENERALE ID12 –<br>SICILIA                                  |   | <i>Codice</i><br>VIAG012S_F1  | <i>Rev</i><br>F1 | <i>Data</i><br>30/05/2012 |

**RELAZIONE FOTOGRAFICA**



FOTO VISTA LATO N/O



FOTO VISTA LATO S/O

|   |   |   |                  |                           |
|---|---|---|------------------|---------------------------|
|  |  | <b>Ponte sullo Stretto di Messina</b><br><b>PROGETTO DEFINITIVO</b> |                  |                           |
| RISPOSTA INTEGRAZIONE GENERALE ID12 –<br>SICILIA                                  |   | <i>Codice</i><br>VIAG012S_F1  | <i>Rev</i><br>F1 | <i>Data</i><br>30/05/2012 |



FOTO VISTA LATO S/O



FOTO VISTA LATO S/O (S284)



FOTO VISTA LATO O (S284)



FOTO VISTA LATO N (S284)

|   |   |   |  |            |             |    |            |
|---|---|---|--|------------|-------------|----|------------|
|  |  | <b>Ponte sullo Stretto di Messina</b><br><b>PROGETTO DEFINITIVO</b> |  |            |             |    |            |
| RISPOSTA INTEGRAZIONE GENERALE ID12 –<br>SICILIA                                  |   | <i>Codice</i><br>VIAG012S_F1  | <table border="1" style="width: 100%; border-collapse: collapse;"> <tr> <td style="width: 50%;"><i>Rev</i></td> <td style="width: 50%;"><i>Data</i></td> </tr> <tr> <td style="text-align: center;">F1</td> <td style="text-align: center;">30/05/2012</td> </tr> </table> | <i>Rev</i> | <i>Data</i> | F1 | 30/05/2012 |
| <i>Rev</i>  | <i>Data</i>   |   |  |            |             |    |            |
| F1  | 30/05/2012  |   |  |            |             |    |            |

|                                 |                          |
|---------------------------------|--------------------------|
| <b>Codice</b>                   | <b>S286</b>              |
| <b>Comune</b>                   | <b>Messina (ME)</b>      |
| <b>Indirizzo</b>                | <b>Contrada Margi</b>    |
| <b>Primo intestatario cat.:</b> | <b>Ammendolia Franca</b> |
| <b>Tipologia</b>                | <b>Rudere Baracca</b>    |

#### UBICAZIONE E DATI CATASTALI

Destinazione prevalente: RUDERE BARACCA;

Ubicazione: comune di MESSINA - CONTRADA MARGI;

##### Dati Catasto Terreni:

Provincia di **Messina**;

Comune di **MESSINA**;

Foglio **46** mapp. **106**;

superficie mq. **560,00**;

Intestazione:

Foglio **46** mapp. **106**

AMMENDOLIA FRANCA nata il 09/12/1961 a NAPOLI MMNFNC61T49F839Y -  
 PROPRIETA' per 1/3

AMMENDOLIA SUSANNA nata il 02/05/1957 a NAPOLI MMNSNN57E42F839F -  
 PROPRIETA' per 1/3

RANDO ANGELA nata il 09/05/1932 a MESSINA RNDNGL32E49F158J - PROPRIETA'  
 per 1/3

#### DESCRIZIONE DEL FABBRICATO

L'immobile in oggetto è prevalentemente destinato a: rudere baracca in lamiera in pessimo stato di conservazione; si articola su un livello ed è ubicato su un lotto di terreno della superficie di mq. 560 tra coperto e scoperto.

L'epoca di costruzione dell'immobile risale presumibilmente intorno all'anno 1980 ed in generale, ad oggi si presenta in un degradato stato di conservazione e manutenzione.



|   |   |   |                  |                           |
|---|---|---|------------------|---------------------------|
|  |  | <b>Ponte sullo Stretto di Messina</b><br><b>PROGETTO DEFINITIVO</b> |                  |                           |
| RISPOSTA INTEGRAZIONE GENERALE ID12 –<br>SICILIA                                  |   | <i>Codice</i><br>VIAG012S_F1  | <i>Rev</i><br>F1 | <i>Data</i><br>30/05/2012 |

L'accessibilità dall'esterno avviene direttamente dalla strada.

E' ubicato in zona semicentrale e in prossimità del mare, in una zona tipicamente turistica.

L'altezza è di circa 3 metri, la struttura portante è in legno, con un piano fuori terra, la finitura esterna è in lamiera.

La recinzione è costituita da rete metallica.

Le superfici relative al manufatto ecc. sono ricavate dal fotogrammetrico.

### RELAZIONE FOTOGRAFICA



FOTO VISTA SUD

|   |   |   |                           |
|---|---|---|---------------------------|
|  |  | <b>Ponte sullo Stretto di Messina</b><br><b>PROGETTO DEFINITIVO</b> |                           |
| RISPOSTA INTEGRAZIONE GENERALE ID12 –<br>SICILIA                                  | <i>Codice</i><br>VIAG012S_F1  | <i>Rev</i><br>F1  | <i>Data</i><br>30/05/2012 |



FOTO VISTA SUD/O

|   |   |   |  |            |             |    |            |
|---|---|---|--|------------|-------------|----|------------|
|  |  | <b>Ponte sullo Stretto di Messina</b><br><b>PROGETTO DEFINITIVO</b> |  |            |             |    |            |
| RISPOSTA INTEGRAZIONE GENERALE ID12 –<br>SICILIA                                  |   | <i>Codice</i><br>VIAG012S_F1  | <table border="1" style="width: 100%; border-collapse: collapse;"> <tr> <td style="width: 50%;"><i>Rev</i></td> <td style="width: 50%;"><i>Data</i></td> </tr> <tr> <td style="text-align: center;">F1</td> <td style="text-align: center;">30/05/2012</td> </tr> </table> | <i>Rev</i> | <i>Data</i> | F1 | 30/05/2012 |
| <i>Rev</i>  | <i>Data</i>   |   |  |            |             |    |            |
| F1  | 30/05/2012  |   |  |            |             |    |            |

|                                 |                          |
|---------------------------------|--------------------------|
| <b>Codice</b>                   | <b>S288</b>              |
| <b>Comune</b>                   | <b>Messina (ME)</b>      |
| <b>Indirizzo</b>                | <b>Contrada Margi</b>    |
| <b>Primo intestatario cat.:</b> | <b>Lucchesi Giuseppe</b> |
| <b>Tipologia</b>                | <b>Civile Abitazione</b> |

#### **UBICAZIONE E DATI CATASTALI**

Destinazione prevalente: CIVILE ABITAZIONE;

Ubicazione: comune di MESSINA - CONTRADA MARGI;

##### Dati Catasto Terreni:

Provincia di **Messina**;

Comune di **MESSINA**;

Foglio **46** mapp. **502-101**;

superficie mq. **1.110,00**;

Intestazione:

Foglio **46** mapp. **502**

ENTE URBANO

Intestazione:

Foglio **46** mapp. **101**

LUCCHESI GIUSEPPE nato il 24/09/1947 a MESSINA LCCGPP47P24F158Q -  
 PROPRIETA' per 1/1

##### Dati Catasto Fabbricati:


Intestazione:

Foglio **46** mapp. **502**, Cat. A/2, cl. 10 cons. 5,5,

LUCCHESI GIUSEPPE nato il 24/09/1947 a MESSINA LCCGPP47P24F158Q -  
 PROPRIETA' per 1/1

#### **DESCRIZIONE DEL FABBRICATO**

L'immobile in oggetto è prevalentemente destinato a: civile abitazione; si articola su un livello ed è

|   |   |   |                  |                           |
|---|---|---|------------------|---------------------------|
|  |  | <b>Ponte sullo Stretto di Messina</b><br><b>PROGETTO DEFINITIVO</b> |                  |                           |
| RISPOSTA INTEGRAZIONE GENERALE ID12 –<br>SICILIA                                  |   | <i>Codice</i><br>VIAG012S_F1  | <i>Rev</i><br>F1 | <i>Data</i><br>30/05/2012 |

ubicato su un lotto di terreno della superficie di mq. 1110 tra coperto e scoperto, sul lotto insiste anche un garage (S273), una tettoia ed un deposito rurale.

L'epoca di costruzione dell'immobile risale presumibilmente intorno all'anno 1980 ed in generale, ad oggi si presenta in un normale stato di conservazione e manutenzione.

L'accessibilità dall'esterno è garantita da un cancello pedonale e carrabile.

E' ubicato in zona semicentrale e in prossimità del mare, in una zona tipicamente turistica.

L'altezza è di circa 4 metri, la struttura portante è in cemento armato, con un piano fuori terra, la finitura esterna è in tinteggiatura, gli infissi sono in metallo.

La recinzione è costituita da muratura.

La parte scoperta (corte) è sistemata a giardino ed è piantumata con siepi e piante ornamentali oltre a camminamenti pavimentati.

Le superfici relative al fabbricato, al giardino, ai balconi ecc. sono ricavate dal fotogrammetrico.

## RELAZIONE FOTOGRAFICA



PARTTICOLARE LATO SUD

|   |   |   |   |            |             |    |            |
|---|---|---|---|------------|-------------|----|------------|
|  |  | <b>Ponte sullo Stretto di Messina</b><br><b>PROGETTO DEFINITIVO</b> |   |            |             |    |            |
| RISPOSTA INTEGRAZIONE GENERALE ID12 –<br>SICILIA                                  |   | <i>Codice</i><br>VIAG012S_F1  | <table border="1" style="width: 100%;"> <tr> <td style="width: 50%;"><i>Rev</i></td> <td style="width: 50%;"><i>Data</i></td> </tr> <tr> <td>F1</td> <td>30/05/2012</td> </tr> </table> | <i>Rev</i> | <i>Data</i> | F1 | 30/05/2012 |
| <i>Rev</i>  | <i>Data</i>   |   |   |            |             |    |            |
| F1  | 30/05/2012  |   |   |            |             |    |            |



FOTO LATO S/E



FOTO LATO NORD

|   |   |   |                                    |
|---|---|---|------------------------------------|
|  |  | <p align="center"><b>Ponte sullo Stretto di Messina</b><br/> <b>PROGETTO DEFINITIVO</b></p> |                                    |
| <p align="center">RISPOSTA INTEGRAZIONE GENERALE ID12 –<br/> SICILIA</p>          | <p><i>Codice</i><br/> VIAG012S_F1</p>   | <p><i>Rev</i><br/> F1</p>   | <p><i>Data</i><br/> 30/05/2012</p> |



FOTO LATO EST



FOTO LATO SUD

|   |   |  |                                   |
|---|---|--|-----------------------------------|
|  |  | <p align="center"><b>Ponte sullo Stretto di Messina</b><br/><b>PROGETTO DEFINITIVO</b></p> |                                   |
| <p align="center">RISPOSTA INTEGRAZIONE GENERALE ID12 –<br/>SICILIA</p>           | <p><i>Codice</i><br/>VIAG012S_F1</p>  | <p><i>Rev</i><br/>F1</p>   | <p><i>Data</i><br/>30/05/2012</p> |



FOTO VISTA LATO EST (TETTOIA)



FOTO VISTA LATO EST (DEPOSITO RURALE)

|   |   |   |                           |
|---|---|---|---------------------------|
|  |  | <b>Ponte sullo Stretto di Messina</b><br><b>PROGETTO DEFINITIVO</b> |                           |
| RISPOSTA INTEGRAZIONE GENERALE ID12 –<br>SICILIA                                  | <i>Codice</i><br>VIAG012S_F1  | <i>Rev</i><br>F1  | <i>Data</i><br>30/05/2012 |



FOTO LATO OVEST (GARAGE S273)



|   |   |   |                  |                           |
|---|---|---|------------------|---------------------------|
|  |  | <b>Ponte sullo Stretto di Messina</b><br><b>PROGETTO DEFINITIVO</b> |                  |                           |
| RISPOSTA INTEGRAZIONE GENERALE ID12 –<br>SICILIA                                  |   | <i>Codice</i><br>VIAG012S_F1  | <i>Rev</i><br>F1 | <i>Data</i><br>30/05/2012 |

|                  |   |
|------------------|---|
| <b>Codice</b>    | <b>S28-S40-S33-S53-S60</b>  |
| <b>Comune</b>    | <b>Messina</b>  |
| <b>Foglio</b>    | <b>44</b>   |
| <b>Mappale</b>   | <b>798-2227-2222-2223-2214-2220-2219-2221-2224-2225-2226-2228-2229-2230</b> |
| <b>Tipologia</b> | <b>Residenziale</b>   |

|   |   |   |  |            |             |    |            |
|---|---|---|--|------------|-------------|----|------------|
|  |  | <b>Ponte sullo Stretto di Messina</b><br><b>PROGETTO DEFINITIVO</b> |  |            |             |    |            |
| RISPOSTA INTEGRAZIONE GENERALE ID12 –<br>SICILIA                                  |   | <i>Codice</i><br>VIAG012S_F1  | <table border="1" style="width: 100%; border-collapse: collapse;"> <tr> <td style="width: 50%;"><i>Rev</i></td> <td style="width: 50%;"><i>Data</i></td> </tr> <tr> <td style="text-align: center;">F1</td> <td style="text-align: center;">30/05/2012</td> </tr> </table> | <i>Rev</i> | <i>Data</i> | F1 | 30/05/2012 |
| <i>Rev</i>  | <i>Data</i>   |   |  |            |             |    |            |
| F1  | 30/05/2012  |   |  |            |             |    |            |

|                                 |                          |
|---------------------------------|--------------------------|
| <b>Codice</b>                   | <b>S295</b>              |
| <b>Comune</b>                   | <b>Messina (ME)</b>      |
| <b>Indirizzo</b>                | <b>Via circuito, 133</b> |
| <b>Primo intestatario cat.:</b> | <b>Bonito Andrea</b>     |
| <b>Tipologia</b>                | <b>Villa/Villino</b>     |

#### **UBICAZIONE E DATI CATASTALI**

Destinazione prevalente: CIVILE ABITAZIONE;

Ubicazione: comune di MESSINA - VIA CIRCUITO, 133;

##### Dati Catasto Terreni:

Provincia di **Messina**;  
Comune di **MESSINA**;  
Foglio **46** mapp. **314**;  
superficie mq. **880,00**;  
Intestazione:  
Foglio **46** mapp. **314**  
Ente Urbano

##### Dati Catasto Fabbricati:

Intestazione:  
Foglio **46** mapp. **314** sub **3**, Cat. C/2, cl. 4 cons. 225 MQ.  
BONITO ANDREA - PROPRIETA' per 1/3  
PULEO DURANTE MARIANNA nata il 19/03/1929 a MESSINA PLDMNN29C59F158K -  
PROPRIETA' per 2/3  
Intestazione:  
Foglio **46** mapp. **314** sub **4**, Cat. A/7, cl. 13 cons. 7.5 VANI  
BONITO ANDREA - PROPRIETA' per 1/3  
PULEO DURANTE MARIANNA nata il 19/03/1929 a MESSINA PLDMNN29C59F158K -  
PROPRIETA' per 2/3  
Intestazione:

|   |   |   |                  |                           |
|---|---|---|------------------|---------------------------|
|  |  | <b>Ponte sullo Stretto di Messina</b><br><b>PROGETTO DEFINITIVO</b> |                  |                           |
| RISPOSTA INTEGRAZIONE GENERALE ID12 –<br>SICILIA                                  |   | <i>Codice</i><br>VIAG012S_F1  | <i>Rev</i><br>F1 | <i>Data</i><br>30/05/2012 |

Foglio **46** mapp. **314** sub **6**, Cat. A/2, cl. 10 cons. 7 VANI

BONITO ANDREA - PROPRIETA' per 1/3

PULEO DURANTE MARIANNA nata il 19/03/1929 a MESSINA PLDMNN29C59F158K -  
PROPRIETA' per 2/3

### DESCRIZIONE DEL FABBRICATO

L'immobile in oggetto è prevalentemente destinato a: civile abitazione; si articola su due livelli ed il fabbricato è ubicato su un lotto di terreno della superficie di mq. 880 tra coperto e scoperto.

L'epoca di costruzione dell'immobile risale presumibilmente intorno all'anno 1970 ed in generale, ad oggi si presenta in un ottimo stato di conservazione e manutenzione.

L'accessibilità dall'esterno è garantita da un cancello pedonale e carrabile.

E' ubicato in zona semicentrale e in prossimità del mare da cui è separato da una strada pubblica, in una zona tipicamente turistica.

L'altezza è di circa 7 metri, la struttura portante è in muratura, con n. 2 piani fuori terra e da 1 piano interrato, la finitura esterna è in tinteggiatura, gli infissi sono in legno.

La recinzione è costituita da muratura.

La parte scoperta (corte) è sistemata a giardino ed è piantumata con siepi e piante ornamentali oltre a camminamenti pavimentati.

Le superfici relative al fabbricato, al giardino, ai balconi ecc. sono ricavate dal fotogrammetrico.

### RELAZIONE FOTOGRAFICA

|   |   |  |                                   |
|---|---|--|-----------------------------------|
|  |  | <p align="center"><b>Ponte sullo Stretto di Messina</b><br/><b>PROGETTO DEFINITIVO</b></p> |                                   |
| <p align="center">RISPOSTA INTEGRAZIONE GENERALE ID12 –<br/>SICILIA</p>           | <p><i>Codice</i><br/>VIAG012S_F1</p>  | <p><i>Rev</i><br/>F1</p>   | <p><i>Data</i><br/>30/05/2012</p> |



FOTO VISTA SUD/O



FOTO VISTA SUD/O

|  |  | <p align="center"><b>Ponte sullo Stretto di Messina</b><br/><b>PROGETTO DEFINITIVO</b></p> |  |            |             |    |            |
|---|---|--|--|------------|-------------|----|------------|
| <p align="center">RISPOSTA INTEGRAZIONE GENERALE ID12 –<br/>SICILIA</p>           |   | <p><i>Codice</i><br/>VIAG012S_F1</p>   | <table border="1"> <thead> <tr> <th><i>Rev</i></th> <th><i>Data</i></th> </tr> </thead> <tbody> <tr> <td>F1</td> <td>30/05/2012</td> </tr> </tbody> </table> | <i>Rev</i> | <i>Data</i> | F1 | 30/05/2012 |
| <i>Rev</i>  | <i>Data</i>   |  |  |            |             |    |            |
| F1  | 30/05/2012  |  |  |            |             |    |            |



FOTO VISTA SUD



FOTO VISTA NORD

|   |   |   |  |            |             |    |            |
|---|---|---|--|------------|-------------|----|------------|
|  |  | <b>Ponte sullo Stretto di Messina</b><br><b>PROGETTO DEFINITIVO</b> |  |            |             |    |            |
| RISPOSTA INTEGRAZIONE GENERALE ID12 –<br>SICILIA                                  |   | <i>Codice</i><br>VIAG012S_F1  | <table border="1" style="width: 100%; border-collapse: collapse;"> <tr> <td style="width: 50%;"><i>Rev</i></td> <td style="width: 50%;"><i>Data</i></td> </tr> <tr> <td style="text-align: center;">F1</td> <td style="text-align: center;">30/05/2012</td> </tr> </table> | <i>Rev</i> | <i>Data</i> | F1 | 30/05/2012 |
| <i>Rev</i>  | <i>Data</i>   |   |  |            |             |    |            |
| F1  | 30/05/2012  |   |  |            |             |    |            |

|                                 |                             |
|---------------------------------|-----------------------------|
| <b>Codice</b>                   | <b>S298</b>                 |
| <b>Comune</b>                   | <b>Messina (ME)</b>         |
| <b>Indirizzo</b>                | <b>Via Consolare Pompea</b> |
| <b>Primo intestatario cat.:</b> | <b>Maggio Giuseppa</b>      |
| <b>Tipologia</b>                | <b>Civile Abitazione</b>    |

#### **UBICAZIONE E DATI CATASTALI**

Destinazione prevalente: CIVILE ABITAZIONE;

Ubicazione: comune di MESSINA - VIA CONSOLARE POMPEA;

##### Dati Catasto Terreni:

Provincia di **Messina**;

Comune di **MESSINA**;

Foglio **46** mapp. **574**;

superficie mq. **535,00**;

Intestazione:

Foglio **46** mapp. **574**

**Ente Urbano**

##### Dati Catasto Fabbricati:

Intestazione:

Foglio **46** mapp. **574**, Cat. A/2, cl. 9 cons. 3,5 VANI

MAGGIO GIUSEPPA nata il 23/07/1934 a MESSINA MGGGPP34L63F158Q -  
 PROPRIETA' per 1/2

OCCHIPINTI CARMELO nato il 24/06/1934 a MESSINA CCHCML34H24F158T -  
 PROPRIETA' per 1/2

#### **DESCRIZIONE DEL FABBRICATO**

L'immobile in oggetto è prevalentemente destinato a: civile abitazione e tettoia; si articola su un livello ed è ubicato su un lotto di terreno della superficie di mq. 535 tra coperto e scoperto.

L'epoca di costruzione dell'immobile risale presumibilmente intorno all'anno 1970 ed in generale,

|  |  | <b>Ponte sullo Stretto di Messina</b><br><b>PROGETTO DEFINITIVO</b> |  |            |             |    |            |
|---|---|---|--|------------|-------------|----|------------|
| RISPOSTA INTEGRAZIONE GENERALE ID12 –<br>SICILIA                                  |   | <i>Codice</i><br>VIAG012S_F1  | <table border="1" style="width: 100%; border-collapse: collapse;"> <thead> <tr> <th style="text-align: left;"><i>Rev</i></th> <th style="text-align: left;"><i>Data</i></th> </tr> </thead> <tbody> <tr> <td style="text-align: left;">F1</td> <td style="text-align: left;">30/05/2012</td> </tr> </tbody> </table> | <i>Rev</i> | <i>Data</i> | F1 | 30/05/2012 |
| <i>Rev</i>  | <i>Data</i>   |   |  |            |             |    |            |
| F1  | 30/05/2012  |   |  |            |             |    |            |

ad oggi si presenta in un scadente stato di conservazione e manutenzione.

L'accessibilità dall'esterno direttamente dalla strada pubblica.

E' ubicato in zona semicentrale e in prossimità del mare, in una zona tipicamente turistica.

L'altezza è di circa 3 metri, la struttura portante è in muratura con un piano fuori terra, la tettoia è in ferro (S296), la finitura esterna è in solo intonaco, gli infissi sono in metallo.

La recinzione è costituita da muratura.

La parte scoperta (corte) è sistemata a giardino ed è piantumata con siepi e piante ornamentali oltre a camminamenti pavimentati.

Le superfici relative al fabbricato, al giardino, ai balconi ecc. sono ricavate dal fotogrammetrico.

## RELAZIONE FOTOGRAFICA



FOTO VISTA NORD


|   |   |   |                  |                           |
|---|---|---|------------------|---------------------------|
|  |  | <b>Ponte sullo Stretto di Messina</b><br><b>PROGETTO DEFINITIVO</b> |                  |                           |
| RISPOSTA INTEGRAZIONE GENERALE ID12 –<br>SICILIA                                  |   | <i>Codice</i><br>VIAG012S_F1  | <i>Rev</i><br>F1 | <i>Data</i><br>30/05/2012 |



FOTO VISTA NORD



FOTO VISTA SUD/E



|   |   |   |                           |
|---|---|---|---------------------------|
|  |  | <b>Ponte sullo Stretto di Messina</b><br><b>PROGETTO DEFINITIVO</b> |                           |
| RISPOSTA INTEGRAZIONE GENERALE ID12 –<br>SICILIA                                  | <i>Codice</i><br>VIAG012S_F1  | <i>Rev</i><br>F1  | <i>Data</i><br>30/05/2012 |



FOTO VISTA NORD/E

|   |   |   |  |            |             |    |            |
|---|---|---|--|------------|-------------|----|------------|
|  |  | <b>Ponte sullo Stretto di Messina</b><br><b>PROGETTO DEFINITIVO</b> |  |            |             |    |            |
| RISPOSTA INTEGRAZIONE GENERALE ID12 –<br>SICILIA                                  |   | <i>Codice</i><br>VIAG012S_F1  | <table border="1" style="width: 100%; border-collapse: collapse;"> <tr> <td style="width: 50%;"><i>Rev</i></td> <td style="width: 50%;"><i>Data</i></td> </tr> <tr> <td style="text-align: center;">F1</td> <td style="text-align: center;">30/05/2012</td> </tr> </table> | <i>Rev</i> | <i>Data</i> | F1 | 30/05/2012 |
| <i>Rev</i>  | <i>Data</i>   |   |  |            |             |    |            |
| F1  | 30/05/2012  |   |  |            |             |    |            |

|                                 |                          |
|---------------------------------|--------------------------|
| <b>Codice</b>                   | <b>S314</b>              |
| <b>Comune</b>                   | <b>Messina (ME)</b>      |
| <b>Indirizzo</b>                | <b>Contrada Margi</b>    |
| <b>Primo intestatario cat.:</b> | <b>Di Biase Maria</b>    |
| <b>Tipologia</b>                | <b>Civile Abitazione</b> |

#### **UBICAZIONE E DATI CATASTALI**

Destinazione prevalente: CIVILE ABITAZIONE;

Ubicazione: comune di MESSINA - CONTRADA MARGI;

#### Dati Catasto Terreni:

Provincia di **Messina**;

Comune di **MESSINA**;

Foglio **46** mapp. **1047 - 572 - 1035**;

superficie mq. **1.109,00**;

Intestazione:

Foglio **46** mapp. **1047**

Ente Urbano

Intestazione:

Foglio **46** mapp. **1035**

Ente Urbano

Intestazione:

Foglio **46** mapp. **572**


DI BIASE MARIA nata il 07/04/1964 a MESSINA DBSMRA64D47F158M - PROPRIETA'  
 per 1000/1000

#### Dati Catasto Fabbricati:

Intestazione:

Foglio **46** mapp. **1047**, Cat. A/2, cl. 10 cons. 6,5 VANI.

DI BIASE MARIA nato il 07/04/1964 a MESSINA - PROPRIETA' per 1000/1000

|  |  | <b>Ponte sullo Stretto di Messina</b><br><b>PROGETTO DEFINITIVO</b> |  |            |             |    |            |
|---|---|---|--|------------|-------------|----|------------|
| RISPOSTA INTEGRAZIONE GENERALE ID12 –<br>SICILIA                                  |   | <i>Codice</i><br>VIAG012S_F1  | <table border="1" style="width: 100%; border-collapse: collapse;"> <thead> <tr> <th style="text-align: left;"><i>Rev</i></th> <th style="text-align: left;"><i>Data</i></th> </tr> </thead> <tbody> <tr> <td style="text-align: center;">F1</td> <td style="text-align: center;">30/05/2012</td> </tr> </tbody> </table> | <i>Rev</i> | <i>Data</i> | F1 | 30/05/2012 |
| <i>Rev</i>  | <i>Data</i>   |   |  |            |             |    |            |
| F1  | 30/05/2012  |   |  |            |             |    |            |

Intestazione:

Foglio **46** mapp. **1035**, Cat. C/2, cl. 4 cons. 14 MQ.

DI BIASE MARIA nata il 07/04/1964 a MESSINA DBSMRA64D47F158M - PROPRIETA'  
per 1000/1000

### DESCRIZIONE DEL FABBRICATO

L'immobile in oggetto è prevalentemente destinato a: civile abitazione, deposito rurale e tettoia; si articola su un livello ed è ubicato su un lotto di terreno della superficie di mq. 1.109 tra coperto e scoperto.

L'epoca di costruzione dell'immobile risale presumibilmente intorno all'anno 1980 ed in generale, ad oggi si presenta in un ottimo stato di conservazione e manutenzione.

L'accessibilità dall'esterno è garantita da un cancello pedonale e carrabile.

E' ubicato in zona semicentrale e in prossimità del mare, in una zona tipicamente turistica.

L'altezza è di circa 3 metri, la struttura portante è in muratura, con un piano fuori terra, la finitura esterna è in tinteggiatura, gli infissi sono in legno.

La recinzione è costituita da muratura.

La parte scoperta (corte) è sistemata a giardino ed è piantumata con siepi e piante ornamentali oltre a camminamenti pavimentati.

Le superfici relative al fabbricato, al giardino, ai balconi ecc. sono ricavate dal fotogrammetrico.

|   |   |   |                  |                           |
|---|---|---|------------------|---------------------------|
|  |  | <b>Ponte sullo Stretto di Messina</b><br><b>PROGETTO DEFINITIVO</b> |                  |                           |
| RISPOSTA INTEGRAZIONE GENERALE ID12 –<br>SICILIA                                  |   | <i>Codice</i><br>VIAG012S_F1  | <i>Rev</i><br>F1 | <i>Data</i><br>30/05/2012 |

## RELAZIONE FOTOGRAFICA



FOTO VISTA SUD



FOTO VISTA SUD/O

|   |   |   |   |            |             |    |            |
|---|---|---|---|------------|-------------|----|------------|
|  |  | <b>Ponte sullo Stretto di Messina</b><br><b>PROGETTO DEFINITIVO</b> |   |            |             |    |            |
| RISPOSTA INTEGRAZIONE GENERALE ID12 –<br>SICILIA                                  |   | <i>Codice</i><br>VIAG012S_F1  | <table border="1" style="width: 100%;"> <tr> <td style="width: 50%;"><i>Rev</i></td> <td style="width: 50%;"><i>Data</i></td> </tr> <tr> <td>F1</td> <td>30/05/2012</td> </tr> </table> | <i>Rev</i> | <i>Data</i> | F1 | 30/05/2012 |
| <i>Rev</i>  | <i>Data</i>   |   |   |            |             |    |            |
| F1  | 30/05/2012  |   |   |            |             |    |            |



FOTO VISTA SUD/E



FOTO VISTA SUD/O

|   |   |   |  |            |             |    |            |
|---|---|---|--|------------|-------------|----|------------|
|  |  | <b>Ponte sullo Stretto di Messina</b><br><b>PROGETTO DEFINITIVO</b> |  |            |             |    |            |
| RISPOSTA INTEGRAZIONE GENERALE ID12 –<br>SICILIA                                  |   | <i>Codice</i><br>VIAG012S_F1  | <table border="1" style="width: 100%; border-collapse: collapse;"> <tr> <td style="width: 50%;"><i>Rev</i></td> <td style="width: 50%;"><i>Data</i></td> </tr> <tr> <td style="text-align: center;">F1</td> <td style="text-align: center;">30/05/2012</td> </tr> </table> | <i>Rev</i> | <i>Data</i> | F1 | 30/05/2012 |
| <i>Rev</i>  | <i>Data</i>   |   |  |            |             |    |            |
| F1  | 30/05/2012  |   |  |            |             |    |            |

|                                 |                             |
|---------------------------------|-----------------------------|
| <b>Codice</b>                   | <b>S316</b>                 |
| <b>Comune</b>                   | <b>Messina (ME)</b>         |
| <b>Indirizzo</b>                | <b>Via Margi</b>            |
| <b>Primo intestatario cat.:</b> | <b>Curro' Grazia Flavia</b> |
| <b>Tipologia</b>                | <b>Civile Abitazione</b>    |

#### UBICAZIONE E DATI CATASTALI

Destinazione prevalente: CIVILE ABITAZIONE;

Ubicazione: comune di MESSINA - VIA MARGI;

##### Dati Catasto Terreni:

Provincia di **Messina**;

Comune di **MESSINA**;

Foglio **46** mapp. **1424 - 1423**;

superficie mq. **479,00**;

Intestazione:

Foglio **46** mapp. **1424**

##### **Ente Urbano**

Intestazione:

Foglio **46** mapp. **1423**

CURRO' GRAZIA FLAVIA nata il 10/07/1957 a MESSINA CRRGZF57L50F15 -  
 PROPRIETA' per 1000/1000

##### Dati Catasto Fabbricati:

Intestazione:

Foglio **46** mapp. **1424**, Cat. C/2, cl. 4 cons. 24 MQ.

CURRO' GRAZIA FLAVIA nata il 10/07/1957 a MESSINA CRRGZF57L50F158T -  
 PROPRIETA' per 1000/1000

#### DESCRIZIONE DEL FABBRICATO

L'immobile in oggetto è prevalentemente destinato a: fabbricato rurale adibito civile abitazione; si

|  |  | <b>Ponte sullo Stretto di Messina</b><br><b>PROGETTO DEFINITIVO</b> |  |            |             |    |            |
|---|---|---|--|------------|-------------|----|------------|
| RISPOSTA INTEGRAZIONE GENERALE ID12 –<br>SICILIA                                  |   | <i>Codice</i><br>VIAG012S_F1  | <table border="1" style="width: 100%; border-collapse: collapse;"> <thead> <tr> <th style="text-align: left;"><i>Rev</i></th> <th style="text-align: left;"><i>Data</i></th> </tr> </thead> <tbody> <tr> <td style="text-align: left;">F1</td> <td style="text-align: left;">30/05/2012</td> </tr> </tbody> </table> | <i>Rev</i> | <i>Data</i> | F1 | 30/05/2012 |
| <i>Rev</i>  | <i>Data</i>   |   |  |            |             |    |            |
| F1  | 30/05/2012  |   |  |            |             |    |            |

articola su un livello ed è ubicato su un lotto di terreno della superficie di mq. 479 tra coperto e scoperto.

L'epoca di costruzione dell'immobile risale presumibilmente intorno all'anno 1980 ed in generale, ad oggi si presenta in un normale stato di conservazione e manutenzione.

L'accessibilità dall'esterno è garantita da un cancello direttamente dalla strada.

E' ubicato in zona semicentrale e in prossimità del mare, in una zona tipicamente turistica.

L'altezza è di circa 3.5 metri, la struttura portante è in muratura, con un piano fuori terra, la finitura esterna è in tinteggiatura, gli infissi sono in pvc.

La recinzione è costituita da muratura.

La parte scoperta (corte) è sistemata a giardino ed è piantumata con siepi e piante ornamentali oltre a camminamenti pavimentati.

Le superfici relative al fabbricato, al giardino, ai balconi ecc. sono ricavate dal fotogrammetrico.

## RELAZIONE FOTOGRAFICA




FOTO VISTA SUD/E



FOTO VISTA PARTICOLARE EST




FOTO VISTA SUD/E




|   |   |  |  |            |             |    |            |
|---|---|--|--|------------|-------------|----|------------|
|  |  | <p align="center"><b>Ponte sullo Stretto di Messina</b><br/><b>PROGETTO DEFINITIVO</b></p> |  |            |             |    |            |
| <p align="center">RISPOSTA INTEGRAZIONE GENERALE ID12 –<br/>SICILIA</p>           |   | <p><i>Codice</i><br/>VIAG012S_F1</p>   | <table border="1"> <tr> <td><i>Rev</i></td> <td><i>Data</i></td> </tr> <tr> <td>F1</td> <td>30/05/2012</td> </tr> </table> | <i>Rev</i> | <i>Data</i> | F1 | 30/05/2012 |
| <i>Rev</i>  | <i>Data</i>   |  |  |            |             |    |            |
| F1  | 30/05/2012  |  |  |            |             |    |            |



FOTO VISTA NORD/E

|   |   |   |                  |                           |
|---|---|---|------------------|---------------------------|
|  |  | <b>Ponte sullo Stretto di Messina</b><br><b>PROGETTO DEFINITIVO</b> |                  |                           |
| RISPOSTA INTEGRAZIONE GENERALE ID12 –<br>SICILIA                                  |   | <i>Codice</i><br>VIAG012S_F1  | <i>Rev</i><br>F1 | <i>Data</i><br>30/05/2012 |

|                  |                          |
|------------------|--------------------------|
| <b>Codice</b>    | <b>S32</b>               |
| <b>Comune</b>    | <b>Messina</b>           |
| <b>Foglio</b>    | <b>46</b>                |
| <b>Mappale</b>   | <b>1474</b>              |
| <b>Tipologia</b> | <b>Deposito - Gazebo</b> |

|   |   |   |  |            |             |    |            |
|---|---|---|--|------------|-------------|----|------------|
|  |  | <b>Ponte sullo Stretto di Messina</b><br><b>PROGETTO DEFINITIVO</b> |  |            |             |    |            |
| RISPOSTA INTEGRAZIONE GENERALE ID12 –<br>SICILIA                                  |   | <i>Codice</i><br>VIAG012S_F1  | <table border="1" style="width: 100%; border-collapse: collapse;"> <tr> <td style="width: 50%; text-align: center;"><i>Rev</i></td> <td style="width: 50%; text-align: center;"><i>Data</i></td> </tr> <tr> <td style="text-align: center;">F1</td> <td style="text-align: center;">30/05/2012</td> </tr> </table> | <i>Rev</i> | <i>Data</i> | F1 | 30/05/2012 |
| <i>Rev</i>  | <i>Data</i>   |   |  |            |             |    |            |
| F1  | 30/05/2012  |   |  |            |             |    |            |

|                                 |                        |
|---------------------------------|------------------------|
| <b>Codice</b>                   | <b>S320</b>            |
| <b>Comune</b>                   | <b>Messina (ME)</b>    |
| <b>Indirizzo</b>                | <b>Via Circuito,16</b> |
| <b>Primo intestatario cat.:</b> | <b>Denato Giovanni</b> |
| <b>Tipologia</b>                | <b>Villa/Villino</b>   |

#### **UBICAZIONE E DATI CATASTALI**

Destinazione prevalente: CIVILE ABITAZIONE;

Ubicazione: comune di MESSINA - VIA CIRCUITO, 16;

##### Dati Catasto Terreni:

Provincia di **Messina**;

Comune di **MESSINA**;

Foglio **46** mapp. **644**;

superficie mq. **650,00**;

Intestazione:

Foglio **46** mapp. **644**

Ente Urbano

##### Dati Catasto Fabbricati:

Intestazione:

Foglio **46** mapp. **644** sub **1**, Cat. A/2, cl. 10 cons. 8 VANI

DENATO GIOVANNI nata il 12/05/1935 a MESSINA - PROPRIETA' per 1000/1000

Intestazione:

Foglio **46** mapp. **644** sub **2**, Cat. A/2, cl. 10 cons. 8 VANI

DENARO GIUSEPPE nato il 29/12/1937 a MESSINA DNRGPP37T29F158C - PROPRIETA' per 1000/1000

#### **DESCRIZIONE DEL FABBRICATO**

L'immobile in oggetto è prevalentemente destinato a: civile abitazione e gazebo; si articola su due livelli ed è ubicato su un lotto di terreno della superficie di mq. 650 tra coperto e scoperto.

|   |   |   |                  |                           |
|---|---|---|------------------|---------------------------|
|  |  | <b>Ponte sullo Stretto di Messina</b><br><b>PROGETTO DEFINITIVO</b> |                  |                           |
| RISPOSTA INTEGRAZIONE GENERALE ID12 –<br>SICILIA                                  |   | <i>Codice</i><br>VIAG012S_F1  | <i>Rev</i><br>F1 | <i>Data</i><br>30/05/2012 |

L'epoca di costruzione dell'immobile risale presumibilmente intorno all'anno 1990 ed in generale, ad oggi si presenta in un normale stato di conservazione e manutenzione.

L'accessibilità dall'esterno è garantita da un cancello pedonale e carrabile.

E' ubicato in zona semicentrale e in prossimità del mare da cui è separato da una strada pubblica, in una zona tipicamente turistica.

L'altezza è di circa 6 metri, la struttura portante è in cemento armato, con n. 2 piani fuori terra e da 1 piano interrato, la finitura esterna è in tinteggiatura, gli infissi sono in legno.

La recinzione è costituita da muratura.

La parte scoperta (corte) è sistemata a giardino ed è piantumata con siepi e piante ornamentali oltre a camminamenti pavimentati.

Le superfici relative al fabbricato, al giardino, ai balconi ecc. sono ricavate dal fotogrammetrico.

## RELAZIONE FOTOGRAFICA



FOTO VISTA SUD/O

|   |   |  |                          |                                   |
|---|---|--|--------------------------|-----------------------------------|
|  |  | <p align="center"><b>Ponte sullo Stretto di Messina</b><br/><b>PROGETTO DEFINITIVO</b></p> |                          |                                   |
| <p align="center">RISPOSTA INTEGRAZIONE GENERALE ID12 –<br/>SICILIA</p>           |   | <p><i>Codice</i><br/>VIAG012S_F1</p>   | <p><i>Rev</i><br/>F1</p> | <p><i>Data</i><br/>30/05/2012</p> |



FOTO VISTA OVEST




FOTO VISTA NORD/O

|   |   |   |                  |                           |
|---|---|---|------------------|---------------------------|
|  |  | <b>Ponte sullo Stretto di Messina</b><br><b>PROGETTO DEFINITIVO</b> |                  |                           |
| RISPOSTA INTEGRAZIONE GENERALE ID12 –<br>SICILIA                                  |   | <i>Codice</i><br>VIAG012S_F1  | <i>Rev</i><br>F1 | <i>Data</i><br>30/05/2012 |



FOTO VISTA NORD

|   |   |   |                  |                           |
|---|---|---|------------------|---------------------------|
|  |  | <b>Ponte sullo Stretto di Messina</b><br><b>PROGETTO DEFINITIVO</b> |                  |                           |
| RISPOSTA INTEGRAZIONE GENERALE ID12 –<br>SICILIA                                  |   | <i>Codice</i><br>VIAG012S_F1  | <i>Rev</i><br>F1 | <i>Data</i><br>30/05/2012 |

|                                 |                               |
|---------------------------------|-------------------------------|
| <b>Codice</b>                   | <b>S321</b>                   |
| <b>Comune</b>                   | <b>Messina (ME)</b>           |
| <b>Indirizzo</b>                | <b>Via Circuito, 14-12-10</b> |
| <b>Primo intestatario cat.:</b> | <b>Trischitta Francesca</b>   |
| <b>Tipologia</b>                | <b>Villa/Villino</b>          |

#### **UBICAZIONE E DATI CATASTALI**

Destinazione prevalente: CIVILE ABITAZIONE;

Ubicazione: comune di MESSINA - VIA CIRCUITO, 14-12-10;

##### Dati Catasto Terreni:

Provincia di **Messina**;

Comune di **MESSINA**;

Foglio **46** mapp. **843-849**;

superficie mq. **781,00**;

Intestazione:

Foglio **46** mapp. **843**

ENTE URBANO

Intestazione:

Foglio **46** mapp. **849**

ENTE URBANO

##### Dati Catasto Fabbricati:

Intestazione:

Foglio **46** mapp. **843** sub **1**, Cat. A/2, cl. 10 cons. 4.5 VANI

TRISCHITTA FRANCESCA nata il 24/06/1953 a MESSINA - PROPRIETA' per 1/1

Intestazione:

Foglio **46** mapp. **843** sub **2**, Cat. A/2, cl. 10 cons. 4.5 VANI

TRISCHITTA MARINA nata il 12/08/1955 a MESSINA - PROPRIETA' per 1/1

Intestazione:

Foglio **46** mapp. **843** sub **3**, Cat. A/2, cl. 10 cons. 4.5 VANI

|  |  | <b>Ponte sullo Stretto di Messina</b><br><b>PROGETTO DEFINITIVO</b> |  |            |             |    |            |
|---|---|---|--|------------|-------------|----|------------|
| RISPOSTA INTEGRAZIONE GENERALE ID12 –<br>SICILIA                                  |   | <i>Codice</i><br>VIAG012S_F1  | <table border="1" style="width: 100%; border-collapse: collapse;"> <thead> <tr> <th style="text-align: left;"><i>Rev</i></th> <th style="text-align: left;"><i>Data</i></th> </tr> </thead> <tbody> <tr> <td style="text-align: left;">F1</td> <td style="text-align: left;">30/05/2012</td> </tr> </tbody> </table> | <i>Rev</i> | <i>Data</i> | F1 | 30/05/2012 |
| <i>Rev</i>  | <i>Data</i>   |   |  |            |             |    |            |
| F1  | 30/05/2012  |   |  |            |             |    |            |

TRISCHITTA SANTI nato il 16/08/1925 a MESSINA - PROPRIETA' per 1000/1000

Intestazione:

Foglio **46** mapp. **843** sub **4**, Cat. A/2, cl. 10 cons. 4.5 VANI

TRISCHITTA SANTI nato il 16/08/1925 a MESSINA - PROPRIETA' per 1000/1000

Intestazione:

Foglio **46** mapp. **843** sub **5**, Cat. A/2, cl. 10 cons. 4.5 VANI

TRISCHITTA FRANCESCA nata il 24/06/1953 a MESSINA - PROPRIETA' per 1/1

Intestazione:

Foglio **46** mapp. **843** sub **6**, Cat. A/2, cl. 10 cons. 4.5 VANI

TRISCHITTA MARINA nata il 12/08/1955 a MESSINA - PROPRIETA' per 1/1

Intestazione:

Foglio **46** mapp. **843** sub **8**, Cat. A/2, cl. 10 cons. 4.5 VANI

TRISCHITTA SANTI nato il 16/08/1925 a MESSINA - PROPRIETA' per 1000/1000

Intestazione:

Foglio **46** mapp. **843** sub **9**, Cat. A/2, cl. 10 cons. 4.5 VANI

TRISCHITTA SANTI nato il 16/08/1925 a MESSINA - PROPRIETA' per 1000/1000

## DESCRIZIONE DEL FABBRICATO

L'immobile in oggetto è prevalentemente destinato a: civile abitazione composta da n. 4 unità immobiliari; si articola su due livelli ed è ubicato su un lotto di terreno della superficie di mq. 781 tra coperto e scoperto.

L'epoca di costruzione dell'immobile risale presumibilmente intorno all'anno 1990 ed in generale, ad oggi si presenta in un normale stato di conservazione e manutenzione.

L'accessibilità dall'esterno è garantita da un cancello pedonale e carrabile.

E' ubicato in zona semicentrale e in prossimità del mare da cui è separato da una strada pubblica, in una zona tipicamente turistica.



L'altezza è di circa 6 metri, la struttura portante è in cemento armato, con n. 2 piani fuori terra e da 1 piano interrato, la finitura esterna è in tinteggiatura, gli infissi sono in legno.

La recinzione è costituita da muratura.

La parte scoperta (corte) è sistemata a giardino ed è piantumata con siepi e piante ornamentali oltre a camminamenti pavimentati.

Le superfici relative al fabbricato, al giardino, ai balconi ecc. sono ricavate dal fotogrammetrico.



|   |   |   |  |            |             |    |            |
|---|---|---|--|------------|-------------|----|------------|
|  |  | <p align="center"><b>Ponte sullo Stretto di Messina</b><br/>PROGETTO DEFINITIVO</p> |  |            |             |    |            |
| <p align="center">RISPOSTA INTEGRAZIONE GENERALE ID12 –<br/>SICILIA</p>           |   | <p><i>Codice</i><br/>VIAG012S_F1</p>  | <table border="1"> <tr> <td><i>Rev</i></td> <td><i>Data</i></td> </tr> <tr> <td>F1</td> <td>30/05/2012</td> </tr> </table> | <i>Rev</i> | <i>Data</i> | F1 | 30/05/2012 |
| <i>Rev</i>  | <i>Data</i>   |   |  |            |             |    |            |
| F1  | 30/05/2012  |   |  |            |             |    |            |

**RELAZIONE FOTOGRAFICA**



FOTO VISTA SUD



FOTO VISTA SUD/O

|   |   |   |   |            |             |    |            |
|---|---|---|---|------------|-------------|----|------------|
|  |  | <b>Ponte sullo Stretto di Messina</b><br><b>PROGETTO DEFINITIVO</b> |   |            |             |    |            |
| RISPOSTA INTEGRAZIONE GENERALE ID12 –<br>SICILIA                                  |   | <i>Codice</i><br>VIAG012S_F1  | <table border="1" style="width: 100%;"> <tr> <td style="width: 50%;"><i>Rev</i></td> <td style="width: 50%;"><i>Data</i></td> </tr> <tr> <td>F1</td> <td>30/05/2012</td> </tr> </table> | <i>Rev</i> | <i>Data</i> | F1 | 30/05/2012 |
| <i>Rev</i>  | <i>Data</i>   |   |   |            |             |    |            |
| F1  | 30/05/2012  |   |   |            |             |    |            |



FOTO VISTA OVEST



FOTO VISTA NORD

|   |   |   |                           |
|---|---|---|---------------------------|
|  |  | <b>Ponte sullo Stretto di Messina</b><br><b>PROGETTO DEFINITIVO</b> |                           |
| RISPOSTA INTEGRAZIONE GENERALE ID12 –<br>SICILIA                                  | <i>Codice</i><br>VIAG012S_F1  | <i>Rev</i><br>F1  | <i>Data</i><br>30/05/2012 |



FOTO VISTA NORD/O

|   |   |   |   |            |             |    |            |
|---|---|---|---|------------|-------------|----|------------|
|  |  | <b>Ponte sullo Stretto di Messina</b><br><b>PROGETTO DEFINITIVO</b> |   |            |             |    |            |
| RISPOSTA INTEGRAZIONE GENERALE ID12 –<br>SICILIA                                  |   | <i>Codice</i><br>VIAG012S_F1  | <table border="1" style="width: 100%;"> <tr> <td style="width: 50%;"><i>Rev</i></td> <td style="width: 50%;"><i>Data</i></td> </tr> <tr> <td>F1</td> <td>30/05/2012</td> </tr> </table> | <i>Rev</i> | <i>Data</i> | F1 | 30/05/2012 |
| <i>Rev</i>  | <i>Data</i>   |   |   |            |             |    |            |
| F1  | 30/05/2012  |   |   |            |             |    |            |

|                                 |                        |
|---------------------------------|------------------------|
| <b>Codice</b>                   | <b>S322</b>            |
| <b>Comune</b>                   | <b>Messina (ME)</b>    |
| <b>Indirizzo</b>                | <b>Via Margi</b>       |
| <b>Primo intestatario cat.:</b> | <b>Curro' Caterina</b> |
| <b>Tipologia</b>                | <b>Deposito</b>        |

#### UBICAZIONE E DATI CATASTALI

Destinazione prevalente: DEPOSITO;

Ubicazione: comune di MESSINA - VIA MARGI;

##### Dati Catasto Terreni:

Provincia di **Messina**;

Comune di **MESSINA**;

Foglio **46** mapp. **1017**;

superficie mq. **506,00**;

Intestazione:

Foglio **46** mapp. **1017**

CURRO' CATERINA nata il 26/10/1955 a MESSINA CRRCRN55R66F158Z - PROPRIETA'  
per 1000/1000

#### DESCRIZIONE DEL FABBRICATO

L'immobile in oggetto è prevalentemente destinato a: deposito agricolo; si articola su un livello ed è ubicato su un lotto di terreno della superficie di mq. 506 tra coperto e scoperto.

L'epoca di costruzione dell'immobile risale presumibilmente intorno all'anno 1980 ed in generale, ad oggi si presenta in un scadente stato di conservazione e manutenzione.

L'accessibilità dall'esterno è garantita da un cancello direttamente dalla strada.

E' ubicato in zona semicentrale e in prossimità del mare, in una zona tipicamente turistica.

L'altezza è di circa 3 metri, la struttura portante è in legno, ferro, con un piano fuori terra.

La recinzione è costituita da muratura e rete.

La parte scoperta (corte) è sistemata ad orto.

|   |   |   |                  |                           |
|---|---|---|------------------|---------------------------|
|  |  | <b>Ponte sullo Stretto di Messina</b><br><b>PROGETTO DEFINITIVO</b> |                  |                           |
| RISPOSTA INTEGRAZIONE GENERALE ID12 –<br>SICILIA                                  |   | <i>Codice</i><br>VIAG012S_F1  | <i>Rev</i><br>F1 | <i>Data</i><br>30/05/2012 |

Le superfici relative al manufatto, al giardino, ecc. sono ricavate dal fotogrammetrico.

## RELAZIONE FOTOGRAFICA



FOTO VISTA EST



FOTO VISTA SUD

|   |   |   |  |            |             |    |            |
|---|---|---|--|------------|-------------|----|------------|
|  |  | <b>Ponte sullo Stretto di Messina</b><br><b>PROGETTO DEFINITIVO</b> |  |            |             |    |            |
| RISPOSTA INTEGRAZIONE GENERALE ID12 –<br>SICILIA                                  |   | <i>Codice</i><br>VIAG012S_F1  | <table border="1" style="width: 100%; border-collapse: collapse;"> <tr> <td style="width: 50%;"><i>Rev</i></td> <td style="width: 50%;"><i>Data</i></td> </tr> <tr> <td style="text-align: center;">F1</td> <td style="text-align: center;">30/05/2012</td> </tr> </table> | <i>Rev</i> | <i>Data</i> | F1 | 30/05/2012 |
| <i>Rev</i>  | <i>Data</i>   |   |  |            |             |    |            |
| F1  | 30/05/2012  |   |  |            |             |    |            |

|                                 |   |
|---------------------------------|---|
| <b>Codice</b>                   | <b>S323</b>                                 |
| <b>Comune</b>                   | <b>Messina (ME)</b>                         |
| <b>Indirizzo</b>                | <b>Via Due Torri - Villaggio Torre Faro</b> |
| <b>Primo intestatario cat.:</b> | <b>Puglisi Allegra Emilio</b>               |
| <b>Tipologia</b>                | <b>Fabbricato Rurale</b>                    |

#### **UBICAZIONE E DATI CATASTALI**

Destinazione prevalente: FABBRICATO RURALE;

Ubicazione: comune di MESSINA – località TORRE FARO - VIA DUE TORRI - VILLAGGIO TORRE FARO;

#### Dati Catasto Terreni:

Provincia di **Messina**;

Comune di **MESSINA**;

Foglio **44** mapp. **159**;

superficie mq. **18.875,00**;

Intestazione:

Foglio **44** mapp. **159**

PUGLISI ALLEGRA EMILIO nato il 05/03/1918 a MESSINA PGLMLE18C05F158K -  
USUFRUTTO per 1/1

PUGLISI ALLEGRA MARIA CONCETTA LOREDANA nata il 28/06/1950 a MESSINA  
PGLMCN50H68F158X - NUDA PROPRIETA' per 1/2

PUGLISI ALLEGRA STEFANO nato il 07/11/1946 a MESSINA PGLSFN46S07F158A -  
USUFRUTTO per 1/1

#### **DESCRIZIONE DEL FABBRICATO**

L'immobile in oggetto è prevalentemente destinato a: fabbricato rurale; si articola su un livello ed è ubicato su un lotto di terreno della superficie di mq. 18.875 tra coperto e scoperto.

L'epoca di costruzione dell'immobile risale presumibilmente intorno all'anno 1960 ed in generale,

|   |   |   |                  |                           |
|---|---|---|------------------|---------------------------|
|  |  | <b>Ponte sullo Stretto di Messina</b><br><b>PROGETTO DEFINITIVO</b> |                  |                           |
| RISPOSTA INTEGRAZIONE GENERALE ID12 –<br>SICILIA                                  |   | <i>Codice</i><br>VIAG012S_F1  | <i>Rev</i><br>F1 | <i>Data</i><br>30/05/2012 |

ad oggi si presenta in un degradato stato di conservazione e manutenzione.

L'accessibilità dall'esterno avviene direttamente dal mappale 159.

E' ubicato in zona semicentrale collinare e in prossimità del mare, in una zona tipicamente turistica.

L'altezza è di circa 3 metri, la struttura portante è in muratura, con un piano fuori terra, la finitura esterna è in grezzo, gli infissi sono in metallo.

Le superfici relative al fabbricato, ecc. sono ricavate dal fotogrammetrico.

## RELAZIONE FOTOGRAFICA



FOTO VISTA EST

|   |   |   |                           |
|---|---|---|---------------------------|
|  |  | <b>Ponte sullo Stretto di Messina</b><br><b>PROGETTO DEFINITIVO</b> |                           |
| RISPOSTA INTEGRAZIONE GENERALE ID12 –<br>SICILIA                                  | <i>Codice</i><br>VIAG012S_F1  | <i>Rev</i><br>F1  | <i>Data</i><br>30/05/2012 |



FOTO VISTA SUD/E



|   |   |   |  |            |             |    |            |
|---|---|---|--|------------|-------------|----|------------|
|  |  | <b>Ponte sullo Stretto di Messina</b><br><b>PROGETTO DEFINITIVO</b> |  |            |             |    |            |
| RISPOSTA INTEGRAZIONE GENERALE ID12 –<br>SICILIA                                  |   | <i>Codice</i><br>VIAG012S_F1  | <table border="1" style="width: 100%; border-collapse: collapse;"> <tr> <td style="width: 50%; text-align: center;"><i>Rev</i></td> <td style="width: 50%; text-align: center;"><i>Data</i></td> </tr> <tr> <td style="text-align: center;">F1</td> <td style="text-align: center;">30/05/2012</td> </tr> </table> | <i>Rev</i> | <i>Data</i> | F1 | 30/05/2012 |
| <i>Rev</i>  | <i>Data</i>   |   |  |            |             |    |            |
| F1  | 30/05/2012  |   |  |            |             |    |            |

|                                 |                        |
|---------------------------------|------------------------|
| <b>Codice</b>                   | <b>S324</b>            |
| <b>Comune</b>                   | <b>Messina (ME)</b>    |
| <b>Indirizzo</b>                | <b>Via Circuito, 2</b> |
| <b>Primo intestatario cat.:</b> | <b>Terranova Maria</b> |
| <b>Tipologia</b>                | <b>Villa/Villino</b>   |

#### **UBICAZIONE E DATI CATASTALI**

Destinazione prevalente: CIVILE ABITAZIONE;

Ubicazione: comune di MESSINA - VIA CIRCUITO, 2;

#### Dati Catasto Terreni:

Provincia di **Messina**;

Comune di **MESSINA**;

Foglio **46** mapp. **844**;

superficie mq. **524,00**;

Intestazione:

Foglio **46** mapp. **844**

#### **Ente Urbano**

#### Dati Catasto Fabbricati:

Intestazione:

Foglio **46** mapp. **844** sub **1**, Cat. A/7, cl. 10 cons. 7.5 VANI

TERRANOVA MARIA nata il 02/04/1933 a MESSINA - USUFRUTTO per 1000/1000

TRISCHITTA MASSIMO nato il 28/03/1968 a MESSINA - PROPRIETA' per 1000/1000

Intestazione:

Foglio **46** mapp. **844** sub **2**, Cat. A/7, cl. 10 cons. 7.5 VANI

TERRANOVA MARIA nata il 02/04/1933 a MESSINA - USUFRUTTO per 1000/1000

TRISCHITTA MASSIMO nato il 28/03/1968 a MESSINA - PROPRIETA' per 1000/1000

Intestazione:

Foglio **46** mapp. **844** sub **3**, Cat. A/7, cl. 10 cons. 7.5 VANI

|  |  | <b>Ponte sullo Stretto di Messina</b><br><b>PROGETTO DEFINITIVO</b> |   |            |             |    |            |
|---|---|---|---|------------|-------------|----|------------|
| RISPOSTA INTEGRAZIONE GENERALE ID12 –<br>SICILIA                                  |   | <i>Codice</i><br>VIAG012S_F1  | <table border="1" style="width: 100%;"> <thead> <tr> <th style="text-align: left;"><i>Rev</i></th> <th style="text-align: left;"><i>Data</i></th> </tr> </thead> <tbody> <tr> <td style="text-align: left;">F1</td> <td style="text-align: left;">30/05/2012</td> </tr> </tbody> </table> | <i>Rev</i> | <i>Data</i> | F1 | 30/05/2012 |
| <i>Rev</i>  | <i>Data</i>   |   |   |            |             |    |            |
| F1  | 30/05/2012  |   |   |            |             |    |            |

TERRANOVA MARIA nata il 02/04/1933 a MESSINA - USUFRUTTO per 1000/1000  
TRISCHITTA MASSIMO nato il 28/03/1968 a MESSINA - PROPRIETA' per 1000/1000  
Intestazione:

Foglio **46** mapp. **844** sub **4**, Cat. A/7, cl. 10 cons. 7.5 VANI

TERRANOVA MARIA nata il 02/04/1933 a MESSINA - USUFRUTTO per 1000/1000  
TRISCHITTA MASSIMO nato il 28/03/1968 a MESSINA - PROPRIETA' per 1000/1000

### **DESCRIZIONE DEL FABBRICATO**

L'immobile in oggetto è prevalentemente destinato a: civile abitazione composto da due unità immobiliari; si articola su due livelli ed è ubicato su un lotto di terreno della superficie di mq. 524 tra coperto e scoperto.

L'epoca di costruzione dell'immobile risale presumibilmente intorno all'anno 1990 ed in generale, ad oggi si presenta in un normale stato di conservazione e manutenzione.

L'accessibilità dall'esterno è garantita da un cancello pedonale e carrabile.


E' ubicato in zona semicentrale e in prossimità del mare da cui è separato da una strada pubblica, in una zona tipicamente turistica.

L'altezza è di circa 6 metri, la struttura portante è in muratura, con n. 2 piani fuori terra e da 1 piano interrato, la finitura esterna è in tinteggiatura, gli infissi sono in legno.

La recinzione è costituita da muratura.

La parte scoperta (corte) è sistemata a giardino ed è piantumata con siepi e piante ornamentali oltre a camminamenti pavimentati, è presente sulla corte un gazebo.

Le superfici relative al fabbricato, al giardino, ai balconi ecc. sono ricavate dal fotogrammetrico.

|   |   |   |                  |                           |
|---|---|---|------------------|---------------------------|
|  |  | <b>Ponte sullo Stretto di Messina</b><br><b>PROGETTO DEFINITIVO</b> |                  |                           |
| RISPOSTA INTEGRAZIONE GENERALE ID12 –<br>SICILIA                                  |   | <i>Codice</i><br>VIAG012S_F1  | <i>Rev</i><br>F1 | <i>Data</i><br>30/05/2012 |

**RELAZIONE FOTOGRAFICA**



FOTO VISTA SUD



FOTO VISTA SUD/O

|   |   |   |   |            |             |    |            |
|---|---|---|---|------------|-------------|----|------------|
|  |  | <b>Ponte sullo Stretto di Messina</b><br><b>PROGETTO DEFINITIVO</b> |   |            |             |    |            |
| RISPOSTA INTEGRAZIONE GENERALE ID12 –<br>SICILIA                                  |   | <i>Codice</i><br>VIAG012S_F1  | <table border="1" style="width: 100%;"> <tr> <td style="width: 50%;"><i>Rev</i></td> <td style="width: 50%;"><i>Data</i></td> </tr> <tr> <td>F1</td> <td>30/05/2012</td> </tr> </table> | <i>Rev</i> | <i>Data</i> | F1 | 30/05/2012 |
| <i>Rev</i>  | <i>Data</i>   |   |   |            |             |    |            |
| F1  | 30/05/2012  |   |   |            |             |    |            |



FOTO VISTA SUD/O



FOTO VISTA OVEST

|   |   |   |                           |
|---|---|---|---------------------------|
|  |  | <b>Ponte sullo Stretto di Messina</b><br><b>PROGETTO DEFINITIVO</b> |                           |
| RISPOSTA INTEGRAZIONE GENERALE ID12 –<br>SICILIA                                  | <i>Codice</i><br>VIAG012S_F1  | <i>Rev</i><br>F1  | <i>Data</i><br>30/05/2012 |



FOTO VISTA NORD



FOTO VISTA SUD/O

|   |   |   |                  |                           |
|---|---|---|------------------|---------------------------|
|  |  | <b>Ponte sullo Stretto di Messina</b><br><b>PROGETTO DEFINITIVO</b> |                  |                           |
| RISPOSTA INTEGRAZIONE GENERALE ID12 –<br>SICILIA                                  |   | <i>Codice</i><br>VIAG012S_F1  | <i>Rev</i><br>F1 | <i>Data</i><br>30/05/2012 |

|                                 |                                    |
|---------------------------------|------------------------------------|
| <b>Codice</b>                   | <b>S329</b>                        |
| <b>Comune</b>                   | <b>Messina (ME)</b>                |
| <b>Indirizzo</b>                | <b>Via Vecchia Salita Cimitero</b> |
| <b>Primo intestatario cat.:</b> | <b>Puglisi Allegra Emilio</b>      |
| <b>Tipologia</b>                | <b>Villa/Villino</b>               |

#### UBICAZIONE E DATI CATASTALI

Destinazione prevalente: CIVILE ABITAZIONE;

Ubicazione: comune di MESSINA - VIA VECCHIA SALITA CIMITERO;

#### Dati Catasto Terreni:

Provincia di **Messina**;

Comune di **MESSINA**;

Foglio **44** mapp. **159**;

superficie mq. **18.875,00**;

Intestazione:

Foglio **44** mapp. **159**

PUGLISI ALLEGRA EMILIO nato il 05/03/1918 a MESSINA PGLMLE18C05F158K -  
USUFRUTTO per 1/1

PUGLISI ALLEGRA MARIA CONCETTA LOREDANA nata il 28/06/1950 a MESSINA  
PGLMCN50H68F158X - NUDA PROPRIETA' per 1/2

PUGLISI ALLEGRA STEFANO nato il 07/11/1946 a MESSINA PGLSFN46S07F158A -  
USUFRUTTO per 1/1

#### DESCRIZIONE DEL FABBRICATO

L'immobile in oggetto è prevalentemente destinato a: civile abitazione; si articola su un livello ed è ubicato su un lotto di terreno della superficie di mq. 18875 tra coperto e scoperto.

L'epoca di costruzione dell'immobile risale presumibilmente intorno all'anno 1980 ed in generale, ad oggi si presenta in un normale stato di conservazione e manutenzione.

L'accessibilità dall'esterno avviene direttamente dalla strada.

|  |  | <b>Ponte sullo Stretto di Messina</b><br><b>PROGETTO DEFINITIVO</b> |  |            |             |    |            |
|---|---|---|--|------------|-------------|----|------------|
| RISPOSTA INTEGRAZIONE GENERALE ID12 –<br>SICILIA                                  |   | <i>Codice</i><br>VIAG012S_F1  | <table border="1" style="width: 100%; border-collapse: collapse;"> <thead> <tr> <th style="text-align: left;"><i>Rev</i></th> <th style="text-align: left;"><i>Data</i></th> </tr> </thead> <tbody> <tr> <td style="text-align: center;">F1</td> <td style="text-align: center;">30/05/2012</td> </tr> </tbody> </table> | <i>Rev</i> | <i>Data</i> | F1 | 30/05/2012 |
| <i>Rev</i>  | <i>Data</i>   |   |  |            |             |    |            |
| F1  | 30/05/2012  |   |  |            |             |    |            |

E' ubicato in zona semicentrale collinare e in prossimità del mare, in una zona tipicamente turistica.

L'altezza è di circa 3 metri, la struttura portante è in muratura, con un piano fuori terra e da 1 piano interrato, la finitura esterna è in tinteggiatura, gli infissi sono in metallo.

Una piccola porzione di terreno è sistemata a parcheggio e risulta pavimentata.

Le superfici relative al fabbricato, ecc. sono ricavate dal fotogrammetrico.

### RELAZIONE FOTOGRAFICA



FOTO VISTA LATO OVEST

|   |   |   |                           |
|---|---|---|---------------------------|
|  |  | <b>Ponte sullo Stretto di Messina</b><br><b>PROGETTO DEFINITIVO</b> |                           |
| RISPOSTA INTEGRAZIONE GENERALE ID12 –<br>SICILIA                                  | <i>Codice</i><br>VIAG012S_F1  | <i>Rev</i><br>F1  | <i>Data</i><br>30/05/2012 |



FOTO VISTA LATO SUD



FOTO VISTA LATO EST



|   |   |   |                  |                           |
|---|---|---|------------------|---------------------------|
|  |  | <b>Ponte sullo Stretto di Messina</b><br><b>PROGETTO DEFINITIVO</b> |                  |                           |
| RISPOSTA INTEGRAZIONE GENERALE ID12 –<br>SICILIA                                  |   | <i>Codice</i><br>VIAG012S_F1  | <i>Rev</i><br>F1 | <i>Data</i><br>30/05/2012 |

|                                 |   |
|---------------------------------|---|
| <b>Codice</b>                   | <b>S332-S352</b>                            |
| <b>Comune</b>                   | <b>Messina (ME)</b>                         |
| <b>Indirizzo</b>                | <b>Via Margi</b>                            |
| <b>Primo intestatario cat.:</b> | <b>Valenti Domenico</b>                     |
| <b>Tipologia</b>                | <b>Deposito Rurale – Baracca in Lamiera</b> |

#### **UBICAZIONE E DATI CATASTALI**

Destinazione prevalente: DEPOSITO RURALE - BARACCA IN LAMIERA;

Ubicazione: comune di MESSINA - VIA MARGI;

##### Dati Catasto Terreni:

Provincia di **Messina**;

Comune di **MESSINA**;

Foglio **46** mapp. **1426**;

superficie mq. **890,00**;

##### Dati Catasto Fabbricati:

Intestazione:

Foglio **46** mapp. **1426**, Cat. C/2, cl. 4 cons. 65 MQ.

VALENTI DOMENICO nato il 21/08/1947 a MESSINA VLNDNC47M21F158B -  
PROPRIETA' per 1000/1000

#### **DESCRIZIONE DEL FABBRICATO**

L'immobile in oggetto è prevalentemente destinato a: deposito rurale, baracca in lamiera; si articola su un livello ed è ubicato su un lotto di terreno della superficie di mq. 890 tra coperto e scoperto.

L'epoca di costruzione dell'immobile risale presumibilmente intorno all'anno 1970 ed in generale, ad oggi si presenta in un scadente stato di conservazione e manutenzione.

L'accessibilità dall'esterno avviene direttamente dal lotto di terreno.

E' ubicato in zona semicentrale e in prossimità del mare, in una zona tipicamente turistica.

L'altezza è di circa 3 metri, la struttura portante è in muratura, lamiera, con un piano fuori terra, la

|   |   |   |                          |                                   |
|---|---|---|--------------------------|-----------------------------------|
|  |  | <p align="center"><b>Ponte sullo Stretto di Messina</b><br/>PROGETTO DEFINITIVO</p> |                          |                                   |
| <p align="center">RISPOSTA INTEGRAZIONE GENERALE ID12 –<br/>SICILIA</p>           |   | <p><i>Codice</i><br/>VIAG012S_F1</p>  | <p><i>Rev</i><br/>F1</p> | <p><i>Data</i><br/>30/05/2012</p> |

finitura esterna è in lamiera, gli infissi sono in legno.

La recinzione è costituita da rete metallica.

Le superfici relative al fabbricato, ecc. sono ricavate dal fotogrammetrico.

## RELAZIONE FOTOGRAFICA



FOTO VISTA EST

|   |   |   |  |            |             |    |            |
|---|---|---|--|------------|-------------|----|------------|
|  |  | <p align="center"><b>Ponte sullo Stretto di Messina</b><br/>PROGETTO DEFINITIVO</p> |  |            |             |    |            |
| <p align="center">RISPOSTA INTEGRAZIONE GENERALE ID12 –<br/>SICILIA</p>           |   | <p><i>Codice</i><br/>VIAG012S_F1</p>  | <table border="1"> <tr> <td><i>Rev</i></td> <td><i>Data</i></td> </tr> <tr> <td>F1</td> <td>30/05/2012</td> </tr> </table> | <i>Rev</i> | <i>Data</i> | F1 | 30/05/2012 |
| <i>Rev</i>  | <i>Data</i>   |   |  |            |             |    |            |
| F1  | 30/05/2012  |   |  |            |             |    |            |



FOTO VISTA NORD



FOTO VISTA SUD/O

|   |   |   |                  |                           |
|---|---|---|------------------|---------------------------|
|  |  | <b>Ponte sullo Stretto di Messina</b><br><b>PROGETTO DEFINITIVO</b> |                  |                           |
| RISPOSTA INTEGRAZIONE GENERALE ID12 –<br>SICILIA                                  |   | <i>Codice</i><br>VIAG012S_F1  | <i>Rev</i><br>F1 | <i>Data</i><br>30/05/2012 |



FOTO VISTA OVEST

|   |   |   |  |            |             |    |            |
|---|---|---|--|------------|-------------|----|------------|
|  |  | <b>Ponte sullo Stretto di Messina</b><br><b>PROGETTO DEFINITIVO</b> |  |            |             |    |            |
| RISPOSTA INTEGRAZIONE GENERALE ID12 –<br>SICILIA                                  |   | <i>Codice</i><br>VIAG012S_F1  | <table border="1" style="width: 100%; border-collapse: collapse;"> <tr> <td style="width: 50%; text-align: center;"><i>Rev</i></td> <td style="width: 50%; text-align: center;"><i>Data</i></td> </tr> <tr> <td style="text-align: center;">F1</td> <td style="text-align: center;">30/05/2012</td> </tr> </table> | <i>Rev</i> | <i>Data</i> | F1 | 30/05/2012 |
| <i>Rev</i>  | <i>Data</i>   |   |  |            |             |    |            |
| F1  | 30/05/2012  |   |  |            |             |    |            |

|                                 |                                |
|---------------------------------|--------------------------------|
| <b>Codice</b>                   | <b>S333-S335-S283-S375</b>     |
| <b>Comune</b>                   | <b>Messina (ME)</b>            |
| <b>Indirizzo</b>                | <b>Via Mortelle km. 12.200</b> |
| <b>Primo intestatario cat.:</b> | <b>Galatà Giuseppe</b>         |
| <b>Tipologia</b>                | <b>Villa/Villino</b>           |

#### **UBICAZIONE E DATI CATASTALI**

Destinazione prevalente: CIVILE ABITAZIONE;

Ubicazione: comune di MESSINA – località MORTELLE - VIA MORTELLE KM. 12.200;

##### Dati Catasto Terreni:

Provincia di **Messina**;  
Comune di **MESSINA**;  
Foglio **44** mapp. **1934**;  
superficie mq. **2.944,00**;  
intestazione: **Ente Urbano**

##### Dati Catasto Fabbricati:

Intestazione:  
Foglio **44** mapp. **1934** sub **1**, Cat. A/7, cl. 10 cons. 10.  
GALATA' GIUSEPPE nato il 03/11/1961 a FELTRE GLTGPP61S03D530P - PROPRIETA'  
per 1/2  
MONDELLO ROMINA nata il 04/05/1969 a MESSINA MNDRMN69E44F158F -  
PROPRIETA' per 1/2

#### **DESCRIZIONE DEL FABBRICATO**

L'immobile in oggetto è prevalentemente destinato a: civile abitazione; si articola su due livelli ed è ubicato su un lotto di terreno della superficie di mq. 2944 tra coperto e scoperto, inoltre sul lotto insistono n. 2 depositi, portico ed una piscina. L'epoca di costruzione dell'immobile risale presumibilmente intorno all'anno 2000 ed in generale, ad oggi si presenta in un ottimo stato di conservazione e manutenzione. L'accessibilità dall'esterno è garantita da un cancello pedonale e

|   |   |   |                  |                           |
|---|---|---|------------------|---------------------------|
|  |  | <b>Ponte sullo Stretto di Messina</b><br><b>PROGETTO DEFINITIVO</b> |                  |                           |
| RISPOSTA INTEGRAZIONE GENERALE ID12 –<br>SICILIA                                  |   | <i>Codice</i><br>VIAG012S_F1  | <i>Rev</i><br>F1 | <i>Data</i><br>30/05/2012 |

carrabile. E' ubicato in zona semicentrale e in prossimità del mare, in una zona tipicamente turistica. L'altezza è di circa 7 metri, la struttura portante è in cemento armato, con n. 2 piani fuori terra, ed uno interrato la finitura esterna è in tinteggiatura, gli infissi sono in legno. La struttura dei depositi è in muratura, con finitura esterna in tinteggiatura, infissi in legno. La recinzione è costituita da muratura-ringhiera. La parte scoperta (corte) è sistemata a giardino ed è piantumata con siepi e piante ornamentali oltre a camminamenti pavimentati. Le superfici relative al fabbricato, al giardino, ai balconi ecc. sono ricavate dal fotogrammetrico.

### RELAZIONE FOTOGRAFICA



FOTO VISTA SUD

|   |   |   |                           |
|---|---|---|---------------------------|
|  |  | <b>Ponte sullo Stretto di Messina</b><br><b>PROGETTO DEFINITIVO</b> |                           |
| RISPOSTA INTEGRAZIONE GENERALE ID12 –<br>SICILIA                                  | <i>Codice</i><br>VIAG012S_F1  | <i>Rev</i><br>F1  | <i>Data</i><br>30/05/2012 |



FOTO VISTA SUD




FOTO VISTA SUD S375

|   |   |  |                                   |
|---|---|--|-----------------------------------|
|  |  | <p align="center"><b>Ponte sullo Stretto di Messina</b><br/><b>PROGETTO DEFINITIVO</b></p> |                                   |
| <p align="center">RISPOSTA INTEGRAZIONE GENERALE ID12 –<br/>SICILIA</p>           | <p><i>Codice</i><br/>VIAG012S_F1</p>  | <p><i>Rev</i><br/>F1</p>   | <p><i>Data</i><br/>30/05/2012</p> |



FOTO VISTA LATO NORD



FOTO VISTA LATO SUD



|   |   |   |                           |
|---|---|---|---------------------------|
|  |  | <b>Ponte sullo Stretto di Messina</b><br><b>PROGETTO DEFINITIVO</b> |                           |
| RISPOSTA INTEGRAZIONE GENERALE ID12 –<br>SICILIA                                  | <i>Codice</i><br>VIAG012S_F1  | <i>Rev</i><br>F1  | <i>Data</i><br>30/05/2012 |



FOTO VISTA LATO EST

|   |   |   |  |            |             |    |            |
|---|---|---|--|------------|-------------|----|------------|
|  |  | <b>Ponte sullo Stretto di Messina</b><br><b>PROGETTO DEFINITIVO</b> |  |            |             |    |            |
| RISPOSTA INTEGRAZIONE GENERALE ID12 –<br>SICILIA                                  |   | <i>Codice</i><br>VIAG012S_F1  | <table border="1" style="width: 100%; border-collapse: collapse;"> <tr> <td style="width: 50%; text-align: center;"><i>Rev</i></td> <td style="width: 50%; text-align: center;"><i>Data</i></td> </tr> <tr> <td style="text-align: center;">F1</td> <td style="text-align: center;">30/05/2012</td> </tr> </table> | <i>Rev</i> | <i>Data</i> | F1 | 30/05/2012 |
| <i>Rev</i>  | <i>Data</i>   |   |  |            |             |    |            |
| F1  | 30/05/2012  |   |  |            |             |    |            |

|                                 |                          |
|---------------------------------|--------------------------|
| <b>Codice</b>                   | <b>S343</b>              |
| <b>Comune</b>                   | <b>Messina (ME)</b>      |
| <b>Indirizzo</b>                | <b>Via Margi</b>         |
| <b>Primo intestatario cat.:</b> | <b>Carlucci Vito</b>     |
| <b>Tipologia</b>                | <b>Civile Abitazione</b> |

#### **UBICAZIONE E DATI CATASTALI**

Destinazione prevalente: CIVILE ABITAZIONE;

Ubicazione: comune di MESSINA - VIA MARGI;

##### Dati Catasto Terreni:

Provincia di **Messina**;

Comune di **MESSINA**;

Foglio **46** mapp. **573 - 577**;

superficie mq. **1.305,00**;

Intestazione:

Foglio **46** mapp. **577**

Ente Urbano

Intestazione:

Foglio **46** mapp. **573**

Ente Urbano

##### Dati Catasto Fabbricati:

Intestazione:

Foglio **46** mapp. **577**, Cat. A/2, cl. 10 cons. 6 VANI

ROBERTO PLACIDO nato il 06/02/1932 a MESSINA RBRPCD32B06F158P -  
 PROPRIETA' per 1000/1000

Intestazione:

Foglio **46** mapp. **573**, Cat. A/7, cl. 8 cons. 11 VANI

CARLUCCI VITO nato il 03/09/1939 a AVIGLIANO CRLVTI39P03A519A - PROPRIETA'  
 per 1/2

|   |   |   |                           |
|---|---|---|---------------------------|
|  |  | <b>Ponte sullo Stretto di Messina</b><br><b>PROGETTO DEFINITIVO</b> |                           |
| RISPOSTA INTEGRAZIONE GENERALE ID12 –<br>SICILIA                                  | <i>Codice</i><br>VIAG012S_F1  | <i>Rev</i><br>F1  | <i>Data</i><br>30/05/2012 |

MINUTOLI ROSARIA nata il 20/03/1942 a MESSINA MNTRSR42C60F158N -  
PROPRIETA' per 1/2

### DESCRIZIONE DEL FABBRICATO

L'immobile in oggetto è prevalentemente destinato a: civile abitazione, deposito e tettoia; si articola su un livello è ubicato su un lotto di terreno della superficie di mq. 1305 tra coperto e scoperto.

L'epoca di costruzione dell'immobile risale presumibilmente intorno all'anno 1970 ed in generale, ad oggi si presenta in un stato mediocre di conservazione e manutenzione.

L'accessibilità dall'esterno è garantita da un cancello direttamente dalla strada.

E' ubicato in zona semicentrale e in prossimità del mare, in una zona tipicamente turistica.

L'altezza è di circa 4 metri, la struttura portante dell'abitazione e deposito è in muratura, della tettoia è in ferro il tutto con un piano fuori terra, la finitura esterna è in tinteggiatura, gli infissi sono in metallo.

La recinzione è costituita da muratura.

La parte scoperta (corte) è sistemata a giardino ed è piantumata con siepi e piante ornamentali oltre a camminamenti pavimentati.

Le superfici relative al fabbricato, al giardino, ai balconi ecc. sono ricavate dal fotogrammetrico.

### RELAZIONE FOTOGRAFICA



FOTO VISTA NORD/E

|   |   |   |                           |
|---|---|---|---------------------------|
|  |  | <b>Ponte sullo Stretto di Messina</b><br><b>PROGETTO DEFINITIVO</b> |                           |
| RISPOSTA INTEGRAZIONE GENERALE ID12 –<br>SICILIA                                  | <i>Codice</i><br>VIAG012S_F1  | <i>Rev</i><br>F1  | <i>Data</i><br>30/05/2012 |



FOTO VISTA NORD/O



FOTO VISTA EST



FOTO VISTA EST



FOTO VISTA SUD (S326)

|   |   |   |  |            |             |    |            |
|---|---|---|--|------------|-------------|----|------------|
|  |  | <b>Ponte sullo Stretto di Messina</b><br><b>PROGETTO DEFINITIVO</b> |  |            |             |    |            |
| RISPOSTA INTEGRAZIONE GENERALE ID12 –<br>SICILIA                                  |   | <i>Codice</i><br>VIAG012S_F1  | <table border="1" style="width: 100%; border-collapse: collapse;"> <tr> <td style="width: 50%;"><i>Rev</i></td> <td style="width: 50%;"><i>Data</i></td> </tr> <tr> <td style="text-align: center;">F1</td> <td style="text-align: center;">30/05/2012</td> </tr> </table> | <i>Rev</i> | <i>Data</i> | F1 | 30/05/2012 |
| <i>Rev</i>  | <i>Data</i>   |   |  |            |             |    |            |
| F1  | 30/05/2012  |   |  |            |             |    |            |

|                                 |                             |
|---------------------------------|-----------------------------|
| <b>Codice</b>                   | <b>S348</b>                 |
| <b>Comune</b>                   | <b>Messina (ME)</b>         |
| <b>Indirizzo</b>                | <b>Via Circuito</b>         |
| <b>Primo intestatario cat.:</b> | <b>Trischitta Francesca</b> |
| <b>Tipologia</b>                | <b>Magazzini - Garage</b>   |

#### **UBICAZIONE E DATI CATASTALI**

Destinazione prevalente: MAGAZZINI-GARAGE;

Ubicazione: comune di MESSINA - VIA CIRCUITO;

##### Dati Catasto Terreni:

Provincia di **Messina**;

Comune di **MESSINA**;

Foglio **46** mapp. **845**;

superficie mq. **250,00**;

##### Dati Catasto Fabbricati:

Intestazione:

Foglio **46** mapp. **845** sub **1**, Cat. C/2, cl. 4 cons. 49 MQ

TRISCHITTA FRANCESCA nata il 24/06/1953 a MESSINA TRSFNC53H64F158R -  
 PROPRIETA' per 1/1

Intestazione:

Foglio **46** mapp. **845** sub **2**, Cat. C/2, cl. 4 cons. 48 MQ

TRISCHITTA MARINA nata il 12/08/1955 a MESSINA TRSMRN55M52F158V -  
 PROPRIETA' per 1/1

Intestazione:

Foglio **46** mapp. **845** sub **3**, Cat. C/2, cl. 4 cons. 50 MQ

TRISCHITTA SANTI nato il 16/08/1925 a MESSINA TRSSNT25M16F158R - PROPRIETA'  
 per 1000/1000

Intestazione:

Foglio **46** mapp. **845** sub **4**, Cat. C/2, cl. 4 cons. 53 MQ

|  |  | <b>Ponte sullo Stretto di Messina</b><br><b>PROGETTO DEFINITIVO</b> |  |            |             |    |            |
|---|---|---|--|------------|-------------|----|------------|
| RISPOSTA INTEGRAZIONE GENERALE ID12 –<br>SICILIA                                  |   | <i>Codice</i><br>VIAG012S_F1  | <table border="1" style="width: 100%; border-collapse: collapse;"> <thead> <tr> <th style="text-align: left;"><i>Rev</i></th> <th style="text-align: left;"><i>Data</i></th> </tr> </thead> <tbody> <tr> <td style="text-align: left;">F1</td> <td style="text-align: left;">30/05/2012</td> </tr> </tbody> </table> | <i>Rev</i> | <i>Data</i> | F1 | 30/05/2012 |
| <i>Rev</i>  | <i>Data</i>   |   |  |            |             |    |            |
| F1  | 30/05/2012  |   |  |            |             |    |            |

TRISCHITTA SANTI nato il 16/08/1925 a MESSINA TRSSNT25M16F158R - PROPRIETA'  
per 1000/1000

Intestazione:

Foglio **46** mapp. **845** sub **5**, Cat. C/2, cl. 4 cons. 50 MQ

TERRANOVA MARIA nata il 02/04/1933 a MESSINA TRRMRA33D42F158K -  
USUFRUTTO per 1/1

TRISCHITTA MASSIMO nato il 28/03/1968 a MESSINA TRSMSM68C28F158B - NUDA  
PROPRIETA' per 1/1

### **DESCRIZIONE DEL FABBRICATO**

L'immobile in oggetto è prevalentemente destinato a: magazzini e garage; si articola su livelli ed il fabbricato è ubicato su un lotto di terreno della superficie di mq. 250 tra coperto e scoperto.

L'epoca di costruzione dell'immobile risale presumibilmente intorno all'anno 1970 ed in generale, ad oggi si presenta in un mediocre stato di conservazione e manutenzione.

L'accessibilità dall'esterno avviene direttamente dalla strada pubblica.

E' ubicato in zona semicentrale e in prossimità del mare da cui è separato da una strada pubblica, in una zona tipicamente turistica.

L'altezza è di circa 3 metri, la struttura portante è in cemento armato, con n. 1 piano interrato, la finitura esterna è in tinteggiatura, gli infissi sono in metallo.

Le superfici relative al fabbricato, ecc. sono ricavate dal fotogrammetrico.

|   |   |   |                  |                           |
|---|---|---|------------------|---------------------------|
|  |  | <b>Ponte sullo Stretto di Messina</b><br><b>PROGETTO DEFINITIVO</b> |                  |                           |
| RISPOSTA INTEGRAZIONE GENERALE ID12 –<br>SICILIA                                  |   | <i>Codice</i><br>VIAG012S_F1  | <i>Rev</i><br>F1 | <i>Data</i><br>30/05/2012 |

## RELAZIONE FOTOGRAFICA



FOTO NORD/O



FOTO NORD/O




|  |  | <b>Ponte sullo Stretto di Messina</b><br><b>PROGETTO DEFINITIVO</b> |  |            |             |    |            |
|---|---|---|--|------------|-------------|----|------------|
| RISPOSTA INTEGRAZIONE GENERALE ID12 –<br>SICILIA                                  |   | <i>Codice</i><br>VIAG012S_F1  | <table border="1" style="width: 100%; border-collapse: collapse;"> <thead> <tr> <th style="text-align: left;"><i>Rev</i></th> <th style="text-align: left;"><i>Data</i></th> </tr> </thead> <tbody> <tr> <td style="text-align: left;">F1</td> <td style="text-align: left;">30/05/2012</td> </tr> </tbody> </table> | <i>Rev</i> | <i>Data</i> | F1 | 30/05/2012 |
| <i>Rev</i>  | <i>Data</i>   |   |  |            |             |    |            |
| F1  | 30/05/2012  |   |  |            |             |    |            |



FOTO VISTA SUD/E

|   |   |   |  |            |             |    |            |
|---|---|---|--|------------|-------------|----|------------|
|  |  | <b>Ponte sullo Stretto di Messina</b><br><b>PROGETTO DEFINITIVO</b> |  |            |             |    |            |
| RISPOSTA INTEGRAZIONE GENERALE ID12 –<br>SICILIA                                  |   | <i>Codice</i><br>VIAG012S_F1  | <table border="1" style="width: 100%; border-collapse: collapse;"> <tr> <td style="width: 50%; text-align: center;"><i>Rev</i></td> <td style="width: 50%; text-align: center;"><i>Data</i></td> </tr> <tr> <td style="text-align: center;">F1</td> <td style="text-align: center;">30/05/2012</td> </tr> </table> | <i>Rev</i> | <i>Data</i> | F1 | 30/05/2012 |
| <i>Rev</i>  | <i>Data</i>   |   |  |            |             |    |            |
| F1  | 30/05/2012  |   |  |            |             |    |            |

|                  |                |
|------------------|----------------|
| <b>Codice</b>    | <b>S358</b>    |
| <b>Comune</b>    | <b>Messina</b> |
| <b>Foglio</b>    | <b>46</b>      |
| <b>Mappale</b>   | <b>19</b>      |
| <b>Tipologia</b> | <b>Chiosco</b> |

|   |   |   |  |            |             |    |            |
|---|---|---|--|------------|-------------|----|------------|
|  |  | <b>Ponte sullo Stretto di Messina</b><br><b>PROGETTO DEFINITIVO</b> |  |            |             |    |            |
| RISPOSTA INTEGRAZIONE GENERALE ID12 –<br>SICILIA                                  |   | <i>Codice</i><br>VIAG012S_F1  | <table border="1" style="width: 100%; border-collapse: collapse;"> <tr> <td style="width: 50%;"><i>Rev</i></td> <td style="width: 50%;"><i>Data</i></td> </tr> <tr> <td style="text-align: center;">F1</td> <td style="text-align: center;">30/05/2012</td> </tr> </table> | <i>Rev</i> | <i>Data</i> | F1 | 30/05/2012 |
| <i>Rev</i>  | <i>Data</i>   |   |  |            |             |    |            |
| F1  | 30/05/2012  |   |  |            |             |    |            |

|                                 |   |
|---------------------------------|---|
| <b>Codice</b>                   | <b>S360</b>                                 |
| <b>Comune</b>                   | <b>Messina (ME)</b>                         |
| <b>Indirizzo</b>                | <b>Via Granatari – Villaggio Torre Faro</b> |
| <b>Primo intestatario cat.:</b> | <b>Comune di Messina</b>                    |
| <b>Tipologia</b>                | <b>Locale Tecnico -Tettoia</b>              |

#### UBICAZIONE E DATI CATASTALI

Destinazione prevalente: LOCALE TECNICO - TETTOIA;

Ubicazione: comune di MESSINA – località TORRE FARO - VIA GRANATARI - VILLAGGIO TORRE FARO;

#### Dati Catasto Terreni:

Provincia di **Messina**;

Comune di **MESSINA**;

Foglio **44** mapp. **362 - 148**;

superficie mq. **911,00**;

Intestazione:

Foglio **44** mapp. **148**

COMUNE DI MESSINA 00080270838 - PROPRIETA' per 1/1

Intestazione:


Foglio **44** mapp. **362**

COSTANTINO EMMA nata il 10/01/1927 a MESSINA CSTMME27A50F158P - PROPRIETA' per 3/12

D'URSO CARLA nata il 15/01/1958 a MESSINA DRSCRL58A55F158W - PROPRIETA' per 3/12

D'URSO LOREDANA nata il 29/04/1956 a MESSINA DRSLDN56D69F158T - PROPRIETA' per 3/12

D'URSO SEBASTIANO nato il 04/01/1952 a MESSINA DRSSST52A04F158J - PROPRIETA' per 3/12

|   |   |   |                  |                           |
|---|---|---|------------------|---------------------------|
|  |  | <b>Ponte sullo Stretto di Messina</b><br><b>PROGETTO DEFINITIVO</b> |                  |                           |
| RISPOSTA INTEGRAZIONE GENERALE ID12 –<br>SICILIA                                  |   | <i>Codice</i><br>VIAG012S_F1  | <i>Rev</i><br>F1 | <i>Data</i><br>30/05/2012 |

## DESCRIZIONE DEL FABBRICATO

L'immobile in oggetto è prevalentemente destinato a: locale tecnico e tettoia; si articola su un livello ed è ubicato su un lotto di terreno della superficie di mq. 911 tra coperto e scoperto.

L'epoca di costruzione dell'immobile risale presumibilmente intorno all'anno 1970 ed in generale, ad oggi si presenta in un scadente stato di conservazione e manutenzione.

L'accessibilità dall'esterno è garantita da un cancello.

E' ubicato in zona semicentrale collinare e in prossimità del mare, in una zona tipicamente turistica.

L'altezza è di circa 3 metri, la struttura portante è in muratura, con un piano fuori terra, la finitura esterna è in grezzo, gli infissi sono in metallo.

La recinzione è costituita da muratura, ferro.

Le superfici relative al fabbricato, ecc. sono ricavate dal fotogrammetrico.

## RELAZIONE FOTOGRAFICA




FOTO VISTA OVEST

|   |   |   |                           |
|---|---|---|---------------------------|
|  |  | <b>Ponte sullo Stretto di Messina</b><br><b>PROGETTO DEFINITIVO</b> |                           |
| RISPOSTA INTEGRAZIONE GENERALE ID12 –<br>SICILIA                                  | <i>Codice</i><br>VIAG012S_F1  | <i>Rev</i><br>F1  | <i>Data</i><br>30/05/2012 |




FOTO VISTA NORD/O

|   |   |   |  |            |             |    |            |
|---|---|---|--|------------|-------------|----|------------|
|  |  | <b>Ponte sullo Stretto di Messina</b><br><b>PROGETTO DEFINITIVO</b> |  |            |             |    |            |
| RISPOSTA INTEGRAZIONE GENERALE ID12 –<br>SICILIA                                  |   | <i>Codice</i><br>VIAG012S_F1  | <table border="1" style="width: 100%; border-collapse: collapse;"> <tr> <td style="width: 50%; text-align: center;"><i>Rev</i></td> <td style="width: 50%; text-align: center;"><i>Data</i></td> </tr> <tr> <td style="text-align: center;">F1</td> <td style="text-align: center;">30/05/2012</td> </tr> </table> | <i>Rev</i> | <i>Data</i> | F1 | 30/05/2012 |
| <i>Rev</i>  | <i>Data</i>   |   |  |            |             |    |            |
| F1  | 30/05/2012  |   |  |            |             |    |            |

|                                 |                            |
|---------------------------------|----------------------------|
| <b>Codice</b>                   | <b>S363</b>                |
| <b>Comune</b>                   | <b>Messina (ME)</b>        |
| <b>Indirizzo</b>                | <b>Via Margi</b>           |
| <b>Primo intestatario cat.:</b> | <b>Ammendolia Giuseppe</b> |
| <b>Tipologia</b>                | <b>Civile Abitazione</b>   |

#### UBICAZIONE E DATI CATASTALI

Destinazione prevalente: CIVILE ABITAZIONE;

Ubicazione: comune di MESSINA - VIA MARGI;

##### Dati Catasto Terreni:

Provincia di **Messina**;

Comune di **MESSINA**;

Foglio **46** mapp. **457**;

superficie mq. **690,00**;

##### Dati Catasto Fabbricati:

Intestazione:

Foglio **46** mapp. **457**, Cat. A/2, cl. 10 cons. 4,5 VANI.

AMMENDOLIA GIUSEPPE nato il 04/12/1969 a MESSINA MMNGPP69T04F158U -  
 PROPRIETA' per 1/1

#### DESCRIZIONE DEL FABBRICATO

L'immobile in oggetto è prevalentemente destinato a: civile abitazione e locale agricolo; si articola su un livello ed è ubicato su un lotto di terreno della superficie di mq. 690 tra coperto e scoperto.

L'epoca di costruzione dell'immobile risale presumibilmente intorno all'anno 1970 ed in generale, ad oggi si presenta in un normale mediocre di conservazione e manutenzione.

L'accessibilità dall'esterno è garantita da un cancello pedonale e carrabile.

E' ubicato in zona semicentrale e in prossimità del mare, in una zona tipicamente turistica.

L'altezza è di circa 3 metri, la struttura portante è in muratura, con un piano fuori terra, la finitura esterna è in tinteggiatura, gli infissi sono in legno.

|   |   |   |                  |                           |
|---|---|---|------------------|---------------------------|
|  |  | <b>Ponte sullo Stretto di Messina</b><br><b>PROGETTO DEFINITIVO</b> |                  |                           |
| RISPOSTA INTEGRAZIONE GENERALE ID12 –<br>SICILIA                                  |   | <i>Codice</i><br>VIAG012S_F1  | <i>Rev</i><br>F1 | <i>Data</i><br>30/05/2012 |

La recinzione è costituita da muratura.

La parte scoperta (corte) è sistemata a giardino ed è piantumata con siepi e piante ornamentali oltre a camminamenti pavimentati.

Le superfici relative al fabbricato, al giardino, ai balconi ecc. sono ricavate dal fotogrammetrico.

### RELAZIONE FOTOGRAFICA



FOTO VISTA SUD



FOTO VISTA NORD



FOTO VISTA OVEST



|   |   |   |                                   |
|---|---|---|-----------------------------------|
|  |  | <p align="center"><b>Ponte sullo Stretto di Messina</b><br/>PROGETTO DEFINITIVO</p> |                                   |
| <p align="center">RISPOSTA INTEGRAZIONE GENERALE ID12 –<br/>SICILIA</p>           | <p><i>Codice</i><br/>VIAG012S_F1</p>  | <p><i>Rev</i><br/>F1</p>  | <p><i>Data</i><br/>30/05/2012</p> |



FOTO VISTA SUD/E

|   |   |   |                  |                           |
|---|---|---|------------------|---------------------------|
|  |  | <b>Ponte sullo Stretto di Messina</b><br><b>PROGETTO DEFINITIVO</b> |                  |                           |
| RISPOSTA INTEGRAZIONE GENERALE ID12 –<br>SICILIA                                  |   | <i>Codice</i><br>VIAG012S_F1  | <i>Rev</i><br>F1 | <i>Data</i><br>30/05/2012 |

|                  |                        |
|------------------|------------------------|
| <b>Codice</b>    | <b>S37</b>             |
| <b>Comune</b>    | <b>Messina</b>         |
| <b>Foglio</b>    | <b>46</b>              |
| <b>Mappale</b>   | <b>969</b>             |
| <b>Tipologia</b> | <b>Deposito rurale</b> |

|   |   |   |  |            |             |    |            |
|---|---|---|--|------------|-------------|----|------------|
|  |  | <b>Ponte sullo Stretto di Messina</b><br><b>PROGETTO DEFINITIVO</b> |  |            |             |    |            |
| RISPOSTA INTEGRAZIONE GENERALE ID12 –<br>SICILIA                                  |   | <i>Codice</i><br>VIAG012S_F1  | <table border="1" style="width: 100%; border-collapse: collapse;"> <tr> <td style="width: 50%;"><i>Rev</i></td> <td style="width: 50%;"><i>Data</i></td> </tr> <tr> <td style="text-align: center;">F1</td> <td style="text-align: center;">30/05/2012</td> </tr> </table> | <i>Rev</i> | <i>Data</i> | F1 | 30/05/2012 |
| <i>Rev</i>  | <i>Data</i>   |   |  |            |             |    |            |
| F1  | 30/05/2012  |   |  |            |             |    |            |

|                                 |                                     |
|---------------------------------|-------------------------------------|
| <b>Codice</b>                   | <b>S387</b>                         |
| <b>Comune</b>                   | <b>Messina (ME)</b>                 |
| <b>Indirizzo</b>                | <b>Residence Via Circuito 129/A</b> |
| <b>Primo intestatario cat.:</b> | <b>Giuffrè Angela</b>               |
| <b>Tipologia</b>                | <b>Villa/Villino</b>                |

#### **UBICAZIONE E DATI CATASTALI**

Destinazione prevalente: CIVILE ABITAZIONE;

Ubicazione: comune di MESSINA - RESIDENCE VIA CIRCUITO 129/A;

##### Dati Catasto Terreni:

Provincia di **Messina**;  
Comune di **MESSINA**;  
Foglio **46** mapp. **803**;  
superficie mq. **1.669,00**;

##### Dati Catasto Fabbricati:

Intestazione:  
Foglio **46** mapp. **803** sub **1-3**, Cat. A/7, cl. 10 cons. 10,5 VANI  
Intestazione:  
Foglio **46** mapp. **803** sub **2-4**, Cat. A/7, cl. 10 cons. 11 VANI

#### **DESCRIZIONE DEL FABBRICATO**

L'immobile in oggetto è prevalentemente destinato a: civile abitazione, composto da n. 2 unità immobiliari; si articola su due livelli ed è ubicato su un lotto di terreno della superficie di mq. 1669 tra coperto e scoperto.

L'epoca di costruzione dell'immobile risale presumibilmente intorno all'anno 1990 ed in generale, ad oggi si presenta in un ottimo stato di conservazione e manutenzione.

L'accessibilità dall'esterno è garantita da un cancello.

E' ubicato in zona semicentrale e in prossimità del mare, in una zona tipicamente turistica.

L'altezza è di circa 6 metri, la struttura portante è in cemento armato, con n. 2 piani fuori terra e da

|   |   |   |                           |
|---|---|---|---------------------------|
|  |  | <b>Ponte sullo Stretto di Messina</b><br><b>PROGETTO DEFINITIVO</b> |                           |
| RISPOSTA INTEGRAZIONE GENERALE ID12 –<br>SICILIA                                  | <i>Codice</i><br>VIAG012S_F1  | <i>Rev</i><br>F1  | <i>Data</i><br>30/05/2012 |

1 piano interrato, la finitura esterna è in tinteggiatura, gli infissi sono in legno.

La recinzione è costituita da muratura.

La parte scoperta (corte) è sistemata a giardino ed è piantumata con siepi e piante ornamentali oltre a camminamenti pavimentati.

Le superfici relative al fabbricato, al giardino, ai balconi ecc. sono ricavate dal fotogrammetrico.

### RELAZIONE FOTOGRAFICA




FOTO VISTA SUD/O

|   |   |   |                           |
|---|---|---|---------------------------|
|  |  | <b>Ponte sullo Stretto di Messina</b><br><b>PROGETTO DEFINITIVO</b> |                           |
| RISPOSTA INTEGRAZIONE GENERALE ID12 –<br>SICILIA                                  | <i>Codice</i><br>VIAG012S_F1  | <i>Rev</i><br>F1  | <i>Data</i><br>30/05/2012 |



FOTO VISTA SUD/O




FOTO VISTA SUD/E

|   |   |   |                  |                           |
|---|---|---|------------------|---------------------------|
|  |  | <b>Ponte sullo Stretto di Messina</b><br><b>PROGETTO DEFINITIVO</b> |                  |                           |
| RISPOSTA INTEGRAZIONE GENERALE ID12 –<br>SICILIA                                  |   | <i>Codice</i><br>VIAG012S_F1  | <i>Rev</i><br>F1 | <i>Data</i><br>30/05/2012 |



FOTO VISTA EST



FOTO VISTA SUD/O

|   |   |   |                  |                           |
|---|---|---|------------------|---------------------------|
|  |  | <b>Ponte sullo Stretto di Messina</b><br><b>PROGETTO DEFINITIVO</b> |                  |                           |
| RISPOSTA INTEGRAZIONE GENERALE ID12 –<br>SICILIA                                  |   | <i>Codice</i><br>VIAG012S_F1  | <i>Rev</i><br>F1 | <i>Data</i><br>30/05/2012 |

|                                 |                          |
|---------------------------------|--------------------------|
| <b>Codice</b>                   | <b>S388</b>              |
| <b>Comune</b>                   | <b>Messina (ME)</b>      |
| <b>Indirizzo</b>                | <b>Via Margi</b>         |
| <b>Primo intestatario cat.:</b> | <b>D'Arrigo Santa</b>    |
| <b>Tipologia</b>                | <b>Civile Abitazione</b> |

#### **UBICAZIONE E DATI CATASTALI**

Destinazione prevalente: CIVILE ABITAZIONE;

Ubicazione: comune di MESSINA - VIA MARGI;

##### Dati Catasto Terreni:

Provincia di **Messina**;

Comune di **MESSINA**;

Foglio **46** mapp. **103**;

superficie mq. **960,00**;

##### Dati Catasto Fabbricati:

Intestazione:

Foglio **46** mapp. **103** sub **2**, Cat. A/2, cl. 10 cons. 4 VANI

D'ARRIGO SANTA nata il 28/07/1952 a MESSINA DRRSNT52L68F158G - PROPRIETA' per 1000/1000

Intestazione:

Foglio **46** mapp. **103** sub **3**, Cat. A/2, cl. 10 cons. 3.5 VANI

D'ARRIGO CATERINA nata il 28/03/1943 a MESSINA DRRCRN43C68F158W - PROPRIETA' per 1000/1000

Intestazione:

Foglio **46** mapp. **103** sub **4**, Cat. A/2, cl. 10 cons. 3 VANI

D'ARRIGO ANTONINO nato il 15/02/1948 a PIRAINO DRRNNN48B15G699E - PROPRIETA' per 1/1

Intestazione:

Foglio **46** mapp. **103** sub **5**, Cat. A/2, cl. 10 cons. 3.5 VANI

|   |   |   |   |            |             |    |            |
|---|---|---|---|------------|-------------|----|------------|
|  |  | <b>Ponte sullo Stretto di Messina</b><br><b>PROGETTO DEFINITIVO</b> |   |            |             |    |            |
| RISPOSTA INTEGRAZIONE GENERALE ID12 –<br>SICILIA                                  |   | <i>Codice</i><br>VIAG012S_F1  | <table border="1" style="width: 100%;"> <tr> <td style="width: 50%;"><i>Rev</i></td> <td style="width: 50%;"><i>Data</i></td> </tr> <tr> <td>F1</td> <td>30/05/2012</td> </tr> </table> | <i>Rev</i> | <i>Data</i> | F1 | 30/05/2012 |
| <i>Rev</i>  | <i>Data</i>   |   |   |            |             |    |            |
| F1  | 30/05/2012  |   |   |            |             |    |            |

D'ARRIGO ROSARIA nata il 13/01/1940 a MESSINA DRRRSR40A53F158Z - PROPRIETA' per 1000/1000

Intestazione:

Foglio **46** mapp. **103** sub **6**, Cat. C/6, cl. 7 cons. 33 MQ

D'ARRIGO CATERINA nata il 28/03/1943 a MESSINA DRRCRN43C68F158W - PROPRIETA' per 1/7

D'ARRIGO EMMA nata il 10/01/1931 a MESSINA DRRMME31A50F158G - PROPRIETA' per 1/7

D'ARRIGO MARIAGRAZIA nata il 28/01/1966 a MESSINA DRRMGR66A68F158W - PROPRIETA' per 1/21

D'ARRIGO ROSARIA nata il 13/01/1940 a MESSINA DRRRSR40A53F158Z - PROPRIETA' per 1/7

D'ARRIGO SANTA nata il 28/07/1952 a MESSINA DRRSNT52L68F158G - PROPRIETA' per 1/7

D'ARRIGO TOMMASO nato il 31/07/1927 a MESSINA DRRTMS27L31F158F - PROPRIETA' per 1/7

D'ARRIGO VITTORIO nato il 02/12/1970 a MESSINA DRRVTR70T02F158T - PROPRIETA' per 1/21

DE FRANCESCO GIUSEPPA nata il 29/07/1941 a MESSINA DFRGPP41L69F158K - PROPRIETA' per 1/21

RAFFA DOMENICO ORAZIO nato il 19/07/1931 a MESSINA RFFDNC31L19F158K - PROPRIETA' per 1/21

0 RAFFA MICHELE nato il 22/04/1955 a MESSINA RFFMHL55D22F158X - PROPRIETA' per 1/21

1 RAFFA VITTORIO nato il 01/05/1956 a MESSINA RFFVTR56E01F158F - PROPRIETA' per 1/21

Intestazione:

Foglio **46** mapp. **103** sub **7**, Cat. A/2, cl. 10 cons. 5 VANI

RAFFA DOMENICO ORAZIO nato il 19/07/1931 a MESSINA RFFDNC31L19F158K - PROPRIETA' per 1/3

RAFFA MICHELE nato il 22/04/1955 a MESSINA RFFMHL55D22F158X - PROPRIETA' per 1/3

RAFFA VITTORIO nato il 01/05/1956 a MESSINA RFFVTR56E01F158F - PROPRIETA'



|  |  | <b>Ponte sullo Stretto di Messina</b><br><b>PROGETTO DEFINITIVO</b> |  |            |             |    |            |
|---|---|---|--|------------|-------------|----|------------|
| RISPOSTA INTEGRAZIONE GENERALE ID12 –<br>SICILIA                                  |   | <i>Codice</i><br>VIAG012S_F1  | <table border="1" style="width: 100%; border-collapse: collapse;"> <thead> <tr> <th style="text-align: left;"><i>Rev</i></th> <th style="text-align: left;"><i>Data</i></th> </tr> </thead> <tbody> <tr> <td style="text-align: left;">F1</td> <td style="text-align: left;">30/05/2012</td> </tr> </tbody> </table> | <i>Rev</i> | <i>Data</i> | F1 | 30/05/2012 |
| <i>Rev</i>  | <i>Data</i>   |   |  |            |             |    |            |
| F1  | 30/05/2012  |   |  |            |             |    |            |

per 1/3

## DESCRIZIONE DEL FABBRICATO

L'immobile in oggetto è prevalentemente destinato a: civile abitazione; composto da n. 5 unità immobiliari, si articola su un livello ed il fabbricato è ubicato su un lotto di terreno della superficie di mq. 960 tra coperto e scoperto.

L'epoca di costruzione dell'immobile risale presumibilmente intorno all'anno 1980 ed in generale, ad oggi si presenta in un normale stato di conservazione e manutenzione.

L'accessibilità dall'esterno è garantita da un cancello pedonale e carrabile.

E' ubicato in zona semicentrale e in prossimità del mare, in una zona tipicamente turistica.

L'altezza è di circa 6 metri, la struttura portante è in muratura, con un piano fuori terra, la finitura esterna è in tinteggiatura, gli infissi sono in metallo.

La recinzione è costituita da muratura.

La parte scoperta (corte) è sistemata a giardino ed è piantumata con siepi e piante ornamentali oltre a camminamenti pavimentati.

Le superfici relative al fabbricato, al giardino, ai balconi ecc. sono ricavate dal fotogrammetrico.

## RELAZIONE FOTOGRAFICA



|   |   |   |                           |
|---|---|---|---------------------------|
|  |  | <b>Ponte sullo Stretto di Messina</b><br><b>PROGETTO DEFINITIVO</b> |                           |
| RISPOSTA INTEGRAZIONE GENERALE ID12 –<br>SICILIA                                  | <i>Codice</i><br>VIAG012S_F1  | <i>Rev</i><br>F1  | <i>Data</i><br>30/05/2012 |

FOTO VISTA SUD/E



FOTO VISTA NORD



FOTO VISTA NORD/E

|   |   |   |                           |
|---|---|---|---------------------------|
|  |  | <b>Ponte sullo Stretto di Messina</b><br><b>PROGETTO DEFINITIVO</b> |                           |
| RISPOSTA INTEGRAZIONE GENERALE ID12 –<br>SICILIA                                  | <i>Codice</i><br>VIAG012S_F1  | <i>Rev</i><br>F1  | <i>Data</i><br>30/05/2012 |



FOTO VISTA NORD



FOTO VISTA OVEST



FOTO VISTA NORD/E



FOTO VISTA NORD

|   |   |   |                  |                           |
|---|---|---|------------------|---------------------------|
|  |  | <b>Ponte sullo Stretto di Messina</b><br><b>PROGETTO DEFINITIVO</b> |                  |                           |
| RISPOSTA INTEGRAZIONE GENERALE ID12 –<br>SICILIA                                  |   | <i>Codice</i><br>VIAG012S_F1  | <i>Rev</i><br>F1 | <i>Data</i><br>30/05/2012 |



FOTO VISTA NORD/E

|   |   |   |                  |                           |
|---|---|---|------------------|---------------------------|
|  |  | <b>Ponte sullo Stretto di Messina</b><br><b>PROGETTO DEFINITIVO</b> |                  |                           |
| RISPOSTA INTEGRAZIONE GENERALE ID12 –<br>SICILIA                                  |   | <i>Codice</i><br>VIAG012S_F1  | <i>Rev</i><br>F1 | <i>Data</i><br>30/05/2012 |

|                  |                 |
|------------------|-----------------|
| <b>Codice</b>    | <b>S390</b>     |
| <b>Comune</b>    | <b>Messina</b>  |
| <b>Foglio</b>    | <b>46</b>       |
| <b>Mappale</b>   | <b>1413-233</b> |
| <b>Tipologia</b> | <b>Serre</b>    |

|   |   |   |                  |                           |
|---|---|---|------------------|---------------------------|
|  |  | <b>Ponte sullo Stretto di Messina</b><br><b>PROGETTO DEFINITIVO</b> |                  |                           |
| RISPOSTA INTEGRAZIONE GENERALE ID12 –<br>SICILIA                                  |   | <i>Codice</i><br>VIAG012S_F1  | <i>Rev</i><br>F1 | <i>Data</i><br>30/05/2012 |

|                                 |   |
|---------------------------------|---|
| <b>Codice</b>                   | <b>S393-S394-S396-S397-S398-S401-S404-S405-S411</b> |
| <b>Comune</b>                   | <b>Messina (ME)</b>                                 |
| <b>Indirizzo</b>                | <b>C/Da Torre - Via Salita Frandinaro</b>           |
| <b>Primo intestatario cat.:</b> | <b>Costantino Emma</b>                              |
| <b>Tipologia</b>                | <b>Civile Abitazione</b>                            |

#### **UBICAZIONE E DATI CATASTALI**

Destinazione prevalente: CIVILE ABITAZIONE;

Ubicazione: comune di MESSINA – località TORRE FARO - C/DA TORRE - VIA SALITA FRANDINARO;

#### Dati Catasto Terreni:

Provincia di **Messina**;

Comune di **MESSINA**;

Foglio **44** mapp. **2283 - 2282**;

superficie mq. **5.703,00**;

Intestazione:

Foglio **44** mapp. **2283**

Ente Urbano

Intestazione:

Foglio **44** mapp. **2282**

COSTANTINO EMMA nata il 10/01/1927 a MESSINA CSTMME27A50F158P - PROPRIETA' per 3/12

D'URSO CARLA nata il 15/01/1958 a MESSINA DRSCRL58A55F158W - PROPRIETA' per 3/12

D'URSO LOREDANA nata il 29/04/1956 a MESSINA DRSLDN56D69F158T - PROPRIETA' per 3/12

D'URSO SEBASTIANO nato il 04/01/1952 a MESSINA DRSSST52A04F158J - PROPRIETA' per 3/12

#### Dati Catasto Fabbricati:

|   |   |   |                  |                           |
|---|---|---|------------------|---------------------------|
|  |  | <b>Ponte sullo Stretto di Messina</b><br><b>PROGETTO DEFINITIVO</b> |                  |                           |
| RISPOSTA INTEGRAZIONE GENERALE ID12 –<br>SICILIA                                  |   | <i>Codice</i><br>VIAG012S_F1  | <i>Rev</i><br>F1 | <i>Data</i><br>30/05/2012 |

Intestazione:

Foglio **44** mapp. **2283**, Cat. A/4, cl. 10 cons. 4 VANI

COSTANTINO EMMA nata il 10/01/1927 a MESSINA CSTMME27A50F158P -  
PROPRIETA' per 3/12

D'URSO CARLA nata il 15/01/1958 a MESSINA DRSCRL58A55F158W - PROPRIETA'  
per 3/12

D'URSO LOREDANA nata il 29/04/1956 a MESSINA DRSLDN56D69F158T - PROPRIETA'  
per 3/12

D'URSO SEBASTIANO nato il 04/01/1952 a MESSINA DRSSST52A04F158J -  
PROPRIETA' per 3/12

#### **DESCRIZIONE DEL FABBRICATO**

L'immobile in oggetto è prevalentemente destinato a: abitazioni, magazzini; si articola su un livello ed è ubicato su un lotto di terreno della superficie di mq. 5.703 tra coperto e scoperto.

L'epoca di costruzione dell'immobile risale presumibilmente intorno all'anno 1970 ed in generale, ad oggi si presenta in un mediocre stato di conservazione e manutenzione.

L'accessibilità dall'esterno avviene direttamente dalla strada pubblica.

E' ubicato in zona semicentrale collinare.

L'altezza è di circa 3 metri, la struttura portante è in muratura, con un piano fuori terra, la finitura esterna è in tinteggiatura, gli infissi sono in legno.

La recinzione è costituita da muratura.

La parte scoperta (corte) è sistemata a piazzale e camminamenti pavimentati.

Le superfici relative al fabbricato, al giardino, ai balconi ecc. sono ricavate dal fotogrammetrico.



|   |   |   |   |            |             |    |            |
|---|---|---|---|------------|-------------|----|------------|
|  |  | <b>Ponte sullo Stretto di Messina</b><br><b>PROGETTO DEFINITIVO</b> |   |            |             |    |            |
| RISPOSTA INTEGRAZIONE GENERALE ID12 –<br>SICILIA                                  |   | <i>Codice</i><br>VIAG012S_F1  | <table border="1" style="width: 100%;"> <tr> <td style="width: 50%;"><i>Rev</i></td> <td style="width: 50%;"><i>Data</i></td> </tr> <tr> <td>F1</td> <td>30/05/2012</td> </tr> </table> | <i>Rev</i> | <i>Data</i> | F1 | 30/05/2012 |
| <i>Rev</i>  | <i>Data</i>   |   |   |            |             |    |            |
| F1  | 30/05/2012  |   |   |            |             |    |            |

**RELAZIONE FOTOGRAFICA**



FOTO VISTA SUD



FOTO VISTA NORD

|   |   |   |                                   |
|---|---|---|-----------------------------------|
|  |  | <p align="center"><b>Ponte sullo Stretto di Messina</b><br/>PROGETTO DEFINITIVO</p> |                                   |
| <p align="center">RISPOSTA INTEGRAZIONE GENERALE ID12 –<br/>SICILIA</p>           | <p><i>Codice</i><br/>VIAG012S_F1</p>  | <p><i>Rev</i><br/>F1</p>  | <p><i>Data</i><br/>30/05/2012</p> |



FOTO VISTA SUD/E

|   |   |   |  |            |             |    |            |
|---|---|---|--|------------|-------------|----|------------|
|  |  | <b>Ponte sullo Stretto di Messina</b><br><b>PROGETTO DEFINITIVO</b> |  |            |             |    |            |
| RISPOSTA INTEGRAZIONE GENERALE ID12 –<br>SICILIA                                  |   | <i>Codice</i><br>VIAG012S_F1  | <table border="1" style="width: 100%; border-collapse: collapse;"> <tr> <td style="width: 50%;"><i>Rev</i></td> <td style="width: 50%;"><i>Data</i></td> </tr> <tr> <td style="text-align: center;">F1</td> <td style="text-align: center;">30/05/2012</td> </tr> </table> | <i>Rev</i> | <i>Data</i> | F1 | 30/05/2012 |
| <i>Rev</i>  | <i>Data</i>   |   |  |            |             |    |            |
| F1  | 30/05/2012  |   |  |            |             |    |            |

|                                 |                                    |
|---------------------------------|------------------------------------|
| <b>Codice</b>                   | <b>S395</b>                        |
| <b>Comune</b>                   | <b>Messina (ME)</b>                |
| <b>Indirizzo</b>                | <b>Via Vecchia Salita Cimitero</b> |
| <b>Primo intestatario cat.:</b> | <b>Ainis Rosa</b>                  |
| <b>Tipologia</b>                | <b>Deposito attrezzi</b>           |

#### **UBICAZIONE E DATI CATASTALI**

Destinazione prevalente: DEPOSITO ATTREZZI;

Ubicazione: comune di MESSINA - VIA VECCHIA SALITA CIMITERO;

##### Dati Catasto Terreni:

Provincia di **Messina**;

Comune di **MESSINA**;

Foglio **44** mapp. **592**;

superficie mq. **2.108,00**;

Intestazione:

Foglio **44** mapp. **592**

AINIS ROSA nata il 26/06/1926 a MESSINA NSARSO26H66F158E - USUFRUTTO per 1000/1000

D'URSO ROBERTO nato il 24/09/1951 a MESSINA DRSRRT51P24F158H - PROPRIETA' per 1000/1000

#### **DESCRIZIONE DEL FABBRICATO**

L'immobile in oggetto è prevalentemente destinato a: deposito attrezzi; si articola su un livello ed il fabbricato è ubicato su un lotto di terreno della superficie di mq. 2108 tra coperto e scoperto.

L'epoca di costruzione dell'immobile risale presumibilmente intorno all'anno 1970 ed in generale, ad oggi si presenta in un degradato stato di conservazione e manutenzione.

L'accessibilità dall'esterno avviene direttamente dalla strada pubblica.

E' ubicato in zona semicentrale e in prossimità del mare, in una zona tipicamente turistica.

L'altezza è di circa 3 metri, la struttura portante è in ferro, con un piano fuori terra, la finitura

|   |   |   |                  |                           |
|---|---|---|------------------|---------------------------|
|  |  | <b>Ponte sullo Stretto di Messina</b><br><b>PROGETTO DEFINITIVO</b> |                  |                           |
| RISPOSTA INTEGRAZIONE GENERALE ID12 –<br>SICILIA                                  |   | <i>Codice</i><br>VIAG012S_F1  | <i>Rev</i><br>F1 | <i>Data</i><br>30/05/2012 |

esterna è in pannelli in lamiera, gli infissi sono in metallo.

La recinzione è costituita da rete metallica.

Le superfici relative al manufatto, ecc. sono ricavate dal fotogrammetrico.

## RELAZIONE FOTOGRAFICA



FOTO VISTA SUD

|   |   |   |                  |                           |
|---|---|---|------------------|---------------------------|
|  |  | <b>Ponte sullo Stretto di Messina</b><br><b>PROGETTO DEFINITIVO</b> |                  |                           |
| RISPOSTA INTEGRAZIONE GENERALE ID12 –<br>SICILIA                                  |   | <i>Codice</i><br>VIAG012S_F1  | <i>Rev</i><br>F1 | <i>Data</i><br>30/05/2012 |



FOTO VISTA SUD/O



FOTO VISTA SUD/E

|   |   |   |  |            |             |    |            |
|---|---|---|--|------------|-------------|----|------------|
|  |  | <b>Ponte sullo Stretto di Messina</b><br><b>PROGETTO DEFINITIVO</b> |  |            |             |    |            |
| RISPOSTA INTEGRAZIONE GENERALE ID12 –<br>SICILIA                                  |   | <i>Codice</i><br>VIAG012S_F1  | <table border="1" style="width: 100%; border-collapse: collapse;"> <tr> <td style="width: 50%; text-align: center;"><i>Rev</i></td> <td style="width: 50%; text-align: center;"><i>Data</i></td> </tr> <tr> <td style="text-align: center;">F1</td> <td style="text-align: center;">30/05/2012</td> </tr> </table> | <i>Rev</i> | <i>Data</i> | F1 | 30/05/2012 |
| <i>Rev</i>  | <i>Data</i>   |   |  |            |             |    |            |
| F1  | 30/05/2012  |   |  |            |             |    |            |

|                                 |   |
|---------------------------------|---|
| <b>Codice</b>                   | <b>S399</b>                                 |
| <b>Comune</b>                   | <b>Messina (ME)</b>                         |
| <b>Indirizzo</b>                | <b>Via Granatari – Villaggio Torre Faro</b> |
| <b>Primo intestatario cat.:</b> | <b>Siracusano Aurelio</b>                   |
| <b>Tipologia</b>                | <b>Villa/Villino</b>                        |

#### UBICAZIONE E DATI CATASTALI

Destinazione prevalente: DEPOSITO;

Ubicazione: comune di MESSINA – località TORRE FARO - VIA GRANATARI - VILLAGGIO TORRE FARO;

#### Dati Catasto Terreni:

Provincia di **Messina**;

Comune di **MESSINA**;

Foglio **44** mapp. **1885 - 2098**;

superficie mq. **397,00**;

Intestazione:

Foglio **44** mapp. **1885**

SIRACUSANO AURELIO nato il 25/04/1951 a MESSINA SRCRLA51D25F158Q - PROPRIETA' per 1/4

SIRACUSANO CONCETTA nata il 12/02/1948 a MESSINA SRCCCT48B52F158M - PROPRIETA' per 1/4

SIRACUSANO GABRIELE nato il 26/11/1970 a MESSINA SRCGRL70S26F158E - PROPRIETA' per 1/4

SIRACUSANO GAETANO nato il 19/08/1975 a MESSINA SRCGTN75M19F158C - NUDA PROPRIETA' per 1/4

SIRACUSANO GIUSEPPE nato il 25/04/1951 a MESSINA SRCGPP51D25F158T - USUFRUTTO per 1/4

Intestazione:

Foglio **44** mapp. **2098**

|  |  | <b>Ponte sullo Stretto di Messina</b><br><b>PROGETTO DEFINITIVO</b> |  |            |             |    |            |
|---|---|---|--|------------|-------------|----|------------|
| RISPOSTA INTEGRAZIONE GENERALE ID12 –<br>SICILIA                                  |   | <i>Codice</i><br>VIAG012S_F1  | <table border="1" style="width: 100%; border-collapse: collapse;"> <thead> <tr> <th style="text-align: left;"><i>Rev</i></th> <th style="text-align: left;"><i>Data</i></th> </tr> </thead> <tbody> <tr> <td style="text-align: center;">F1</td> <td style="text-align: center;">30/05/2012</td> </tr> </tbody> </table> | <i>Rev</i> | <i>Data</i> | F1 | 30/05/2012 |
| <i>Rev</i>  | <i>Data</i>   |   |  |            |             |    |            |
| F1  | 30/05/2012  |   |  |            |             |    |            |

SIRACUSANO AURELIO nato il 25/04/1951 a MESSINA SRCRLA51D25F158Q - PROPRIETA' per 1/4

SIRACUSANO CONCETTA nata il 12/02/1948 a MESSINA SRCCT48B52F158M - PROPRIETA' per 1/4

SIRACUSANO GABRIELE nato il 26/11/1970 a MESSINA SRCGRL70S26F158E - PROPRIETA' per 1/4

SIRACUSANO GAETANO nato il 19/08/1975 a MESSINA SRCGTN75M19F158C - NUDA PROPRIETA' per 1/4

SIRACUSANO GIUSEPPE nato il 25/04/1951 a MESSINA SRCGPP51D25F158T - USUFRUTTO per ¼

#### **DESCRIZIONE DEL FABBRICATO**

L'immobile in oggetto è prevalentemente destinato a: deposito; si articola su un livello ed è ubicato su un lotto di terreno della superficie di mq. 397 tra coperto e scoperto.

L'epoca di costruzione dell'immobile risale presumibilmente intorno all'anno 1980 ed in generale, ad oggi si presenta in un degradato stato di conservazione e manutenzione.

L'accessibilità dall'esterno è garantita da un cancello.

E' ubicato in zona semicentrale e in prossimità del mare, in una zona tipicamente turistica.

L'altezza è di circa 3 metri, la struttura portante è in ferro, con un piano fuori terra, la finitura esterna è in pannelli in lamiera, gli infissi sono in metallo.

La recinzione è costituita da muratura, ferro.

Le superfici relative al manufatto, ecc. sono ricavate dal fotogrammetrico.

|   |   |   |                           |                                    |
|---|---|---|---------------------------|------------------------------------|
|  |  | <p align="center"><b>Ponte sullo Stretto di Messina</b><br/> <b>PROGETTO DEFINITIVO</b></p> |                           |                                    |
| <p align="center">RISPOSTA INTEGRAZIONE GENERALE ID12 –<br/> SICILIA</p>          |   | <p><i>Codice</i><br/> VIAG012S_F1</p>   | <p><i>Rev</i><br/> F1</p> | <p><i>Data</i><br/> 30/05/2012</p> |

**RELAZIONE FOTOGRAFICA**



FOTO VISTA NORD



FOTO VISTA SUD/O



|   |   |   |                  |                           |
|---|---|---|------------------|---------------------------|
|  |  | <b>Ponte sullo Stretto di Messina</b><br><b>PROGETTO DEFINITIVO</b> |                  |                           |
| RISPOSTA INTEGRAZIONE GENERALE ID12 –<br>SICILIA                                  |   | <i>Codice</i><br>VIAG012S_F1  | <i>Rev</i><br>F1 | <i>Data</i><br>30/05/2012 |



FOTO VISTA SUD/E

|   |   |   |  |            |             |    |            |
|---|---|---|--|------------|-------------|----|------------|
|  |  | <b>Ponte sullo Stretto di Messina</b><br><b>PROGETTO DEFINITIVO</b> |  |            |             |    |            |
| RISPOSTA INTEGRAZIONE GENERALE ID12 –<br>SICILIA                                  |   | <i>Codice</i><br>VIAG012S_F1  | <table border="1" style="width: 100%; border-collapse: collapse;"> <tr> <td style="width: 50%;"><i>Rev</i></td> <td style="width: 50%;"><i>Data</i></td> </tr> <tr> <td style="text-align: center;">F1</td> <td style="text-align: center;">30/05/2012</td> </tr> </table> | <i>Rev</i> | <i>Data</i> | F1 | 30/05/2012 |
| <i>Rev</i>  | <i>Data</i>   |   |  |            |             |    |            |
| F1  | 30/05/2012  |   |  |            |             |    |            |

|                                 |   |
|---------------------------------|---|
| <b>Codice</b>                   | <b>S400</b>                                 |
| <b>Comune</b>                   | <b>Messina (ME)</b>                         |
| <b>Indirizzo</b>                | <b>Via Granatari – Villaggio Torre Faro</b> |
| <b>Primo intestatario cat.:</b> | <b>La Motta Flavia</b>                      |
| <b>Tipologia</b>                | <b>Fabbricato Rurale</b>                    |

#### UBICAZIONE E DATI CATASTALI

Destinazione prevalente: FABBRICATO RURALE;

Ubicazione: comune di MESSINA – località TORRE FARO - VIA GRANATARI - VILLAGGIO TORRE FARO;

#### Dati Catasto Terreni:

Provincia di **Messina**;

Comune di **MESSINA**;

Foglio **44** mapp. **753**;

superficie mq. **2.180,00**;

Intestazione:

Foglio **44** mapp. **753**

LA MOTTA FLAVIA nata il 17/07/1940 a MESSINA LMTFLV40L57F158U - PROPRIETA' per 4/6

PELLERITI CONCETTA nata il 31/07/1969 a MESSINA PLLCCT69L71F158E - PROPRIETA' per 1/6

PELLERITI MARGHERITA nata il 27/05/1974 a MESSINA PLLMGH74E67F158E - PROPRIETA' per 1/6

#### DESCRIZIONE DEL FABBRICATO

L'immobile in oggetto è prevalentemente destinato a: fabbricato rurale; si articola su un livello ed è ubicato su un lotto di terreno della superficie di mq. 2180 tra coperto e scoperto.

L'epoca di costruzione dell'immobile risale presumibilmente intorno all'anno 1990 ed in generale, ad oggi si presenta in un degradato stato di conservazione e manutenzione.

|   |   |   |                  |                           |
|---|---|---|------------------|---------------------------|
|  |  | <b>Ponte sullo Stretto di Messina</b><br><b>PROGETTO DEFINITIVO</b> |                  |                           |
| RISPOSTA INTEGRAZIONE GENERALE ID12 –<br>SICILIA                                  |   | <i>Codice</i><br>VIAG012S_F1  | <i>Rev</i><br>F1 | <i>Data</i><br>30/05/2012 |

L'accessibilità dall'esterno è garantita da un cancello.

E' ubicato in zona semicentrale e in prossimità del mare, in una zona tipicamente turistica.

L'altezza è di circa 2.5 metri, la struttura portante è in prefabbricata, con un piano fuori terra, la finitura esterna è in pannelli in lamiera, gli infissi sono in metallo.

La recinzione è costituita da muratura, ferro.

Le superfici relative al manufatto, ecc. sono ricavate dal fotogrammetrico.

### RELAZIONE FOTOGRAFICA



FOTO VISTA NORD

|   |   |   |                  |                           |
|---|---|---|------------------|---------------------------|
|  |  | <b>Ponte sullo Stretto di Messina</b><br><b>PROGETTO DEFINITIVO</b> |                  |                           |
| RISPOSTA INTEGRAZIONE GENERALE ID12 –<br>SICILIA                                  |   | <i>Codice</i><br>VIAG012S_F1  | <i>Rev</i><br>F1 | <i>Data</i><br>30/05/2012 |



FOTO VISTA SUD/O



FOTO VISTA NORD/O

|   |   |   |                  |                           |
|---|---|---|------------------|---------------------------|
|  |  | <b>Ponte sullo Stretto di Messina</b><br><b>PROGETTO DEFINITIVO</b> |                  |                           |
| RISPOSTA INTEGRAZIONE GENERALE ID12 –<br>SICILIA                                  |   | <i>Codice</i><br>VIAG012S_F1  | <i>Rev</i><br>F1 | <i>Data</i><br>30/05/2012 |

|                                 |   |
|---------------------------------|---|
| <b>Codice</b>                   | <b>S402</b>                                 |
| <b>Comune</b>                   | <b>Messina (ME)</b>                         |
| <b>Indirizzo</b>                | <b>Via Granatari - Villaggio Torre Faro</b> |
| <b>Primo intestatario cat.:</b> | <b>Simone Antonella</b>                     |
| <b>Tipologia</b>                | <b>Civile Abitazione</b>                    |

#### **UBICAZIONE E DATI CATASTALI**

Destinazione prevalente: CIVILE ABITAZIONE;

Ubicazione: comune di MESSINA – località TORRE FARO - VIA GRANATARI - VILLAGGIO TORRE FARO;

##### Dati Catasto Terreni:

Provincia di **Messina**;  
Comune di **MESSINA**;  
Foglio **44** mapp. **692**;  
superficie mq. **320,00**;

##### Dati Catasto Fabbricati:

Intestazione:

Foglio **44** mapp. **692** sub **1**, Cat. A/7, cl. 9 cons. 5 VANI

SIMONE ANTONELLA nata il 20/03/1959 a MESSINA SMN>NNL59C60F158V - PROPRIETA' per 1/2

SIMONE FRANCESCO nato il 05/10/1964 a MESSINA SMN\FNC64R05F158K - PROPRIETA' per 1/2

#### **DESCRIZIONE DEL FABBRICATO**

L'immobile in oggetto è prevalentemente destinato a: civile abitazione; si articola su un livello ed il fabbricato è ubicato su un lotto di terreno della superficie di mq. 320 tra coperto e scoperto.

L'epoca di costruzione dell'immobile risale presumibilmente intorno all'anno 1970 ed in generale, ad oggi si presenta in un mediocre stato di conservazione e manutenzione.

L'accessibilità dall'esterno è garantita da un cancello pedonale e carrabile.

|   |   |   |                  |                           |
|---|---|---|------------------|---------------------------|
|  |  | <b>Ponte sullo Stretto di Messina</b><br><b>PROGETTO DEFINITIVO</b> |                  |                           |
| RISPOSTA INTEGRAZIONE GENERALE ID12 –<br>SICILIA                                  |   | <i>Codice</i><br>VIAG012S_F1  | <i>Rev</i><br>F1 | <i>Data</i><br>30/05/2012 |

E' ubicato in zona semicentrale e in prossimità del mare, in una zona tipicamente turistica.

L'altezza è di circa 3 metri, la struttura portante è in muratura, con un piano fuori terra, la finitura esterna è in tinteggiatura, gli infissi sono in metallo.

La recinzione è costituita da muratura, ferro.

La parte scoperta (corte) è sistemata a giardino ed è piantumata con siepi e piante ornamentali oltre a camminamenti pavimentati.

Le superfici relative al fabbricato, al giardino, ai balconi ecc. sono ricavate dal fotogrammetrico.

## RELAZIONE FOTOGRAFICA



FOTO VISTA NORD/E

|  |  | <b>Ponte sullo Stretto di Messina</b><br><b>PROGETTO DEFINITIVO</b> |  |            |             |    |            |
|---|---|---|--|------------|-------------|----|------------|
| RISPOSTA INTEGRAZIONE GENERALE ID12 –<br>SICILIA                                  |   | <i>Codice</i><br>VIAG012S_F1  | <table border="1" style="width: 100%; border-collapse: collapse;"> <thead> <tr> <th style="text-align: left;"><i>Rev</i></th> <th style="text-align: left;"><i>Data</i></th> </tr> </thead> <tbody> <tr> <td>F1</td> <td>30/05/2012</td> </tr> </tbody> </table> | <i>Rev</i> | <i>Data</i> | F1 | 30/05/2012 |
| <i>Rev</i>  | <i>Data</i>   |   |  |            |             |    |            |
| F1  | 30/05/2012  |   |  |            |             |    |            |



FOTO VISTA NORD/E



FOTO VISTA SUD/E

|   |   |   |                           |
|---|---|---|---------------------------|
|  |  | <b>Ponte sullo Stretto di Messina</b><br><b>PROGETTO DEFINITIVO</b> |                           |
| RISPOSTA INTEGRAZIONE GENERALE ID12 –<br>SICILIA                                  | <i>Codice</i><br>VIAG012S_F1  | <i>Rev</i><br>F1  | <i>Data</i><br>30/05/2012 |



FOTO VISTA SUD/O



|   |   |   |  |            |             |    |            |
|---|---|---|--|------------|-------------|----|------------|
|  |  | <b>Ponte sullo Stretto di Messina</b><br><b>PROGETTO DEFINITIVO</b> |  |            |             |    |            |
| RISPOSTA INTEGRAZIONE GENERALE ID12 –<br>SICILIA                                  |   | <i>Codice</i><br>VIAG012S_F1  | <table border="1" style="width: 100%; border-collapse: collapse;"> <tr> <td style="width: 50%;"><i>Rev</i></td> <td style="width: 50%;"><i>Data</i></td> </tr> <tr> <td style="text-align: center;">F1</td> <td style="text-align: center;">30/05/2012</td> </tr> </table> | <i>Rev</i> | <i>Data</i> | F1 | 30/05/2012 |
| <i>Rev</i>  | <i>Data</i>   |   |  |            |             |    |            |
| F1  | 30/05/2012  |   |  |            |             |    |            |

|                                 |                                    |
|---------------------------------|------------------------------------|
| <b>Codice</b>                   | <b>S403</b>                        |
| <b>Comune</b>                   | <b>Messina (ME)</b>                |
| <b>Indirizzo</b>                | <b>Via Vecchia Salita Cimitero</b> |
| <b>Primo intestatario cat.:</b> | <b>Ainis Rosa</b>                  |
| <b>Tipologia</b>                | <b>Deposito Attrezzi</b>           |

#### **UBICAZIONE E DATI CATASTALI**

Destinazione prevalente: DEPOSITO ATTREZZI;

Ubicazione: comune di MESSINA - VIA VECCHIA SALITA CIMITERO;

##### Dati Catasto Terreni:

Provincia di **Messina**;

Comune di **MESSINA**;

Foglio **44** mapp. **1204**;

superficie mq. **33,00**;

##### Dati Catasto Fabbricati:

Intestazione:

Foglio **44** mapp. **1204**, Cat. C/6, cl. 7 cons. 26 MQ

AINIS ROSA nata il 26/06/1926 a MESSINA NSARSO26H66F158E - USUFRUTTO per 1000/1000

D'URSO ROBERTO nato il 24/09/1951 a MESSINA DRSRRT51P24F158H - PROPRIETA' per 1000/1000

#### **DESCRIZIONE DEL FABBRICATO**

L'immobile in oggetto è prevalentemente destinato a: deposito attrezzi; si articola su un livello ed è ubicato su un lotto di terreno della superficie di mq. 33 totalmente coperto.

L'epoca di costruzione dell'immobile risale presumibilmente intorno all'anno 1970 ed in generale, ad oggi si presenta in un scadente stato di conservazione e manutenzione.

L'accessibilità dall'esterno è garantita da un cancello.

E' ubicato in zona semicentrale e in prossimità del mare, in una zona tipicamente turistica.

|   |   |   |                  |                           |
|---|---|---|------------------|---------------------------|
|  |  | <b>Ponte sullo Stretto di Messina</b><br><b>PROGETTO DEFINITIVO</b> |                  |                           |
| RISPOSTA INTEGRAZIONE GENERALE ID12 –<br>SICILIA                                  |   | <i>Codice</i><br>VIAG012S_F1  | <i>Rev</i><br>F1 | <i>Data</i><br>30/05/2012 |

L'altezza è di circa 3 metri, la struttura portante è in muratura, con un piano fuori terra, la finitura esterna è in solo intonaco, gli infissi sono in legno.

La recinzione è costituita da muratura.

Le superfici relative al manufatto, ecc. sono ricavate dal fotogrammetrico.

#### RELAZIONE FOTOGRAFICA



FOTO VISTA NORD/O

|   |   |   |                          |                                   |
|---|---|---|--------------------------|-----------------------------------|
|  |  | <p align="center"><b>Ponte sullo Stretto di Messina</b><br/>PROGETTO DEFINITIVO</p> |                          |                                   |
| <p align="center">RISPOSTA INTEGRAZIONE GENERALE ID12 –<br/>SICILIA</p>           |   | <p><i>Codice</i><br/>VIAG012S_F1</p>  | <p><i>Rev</i><br/>F1</p> | <p><i>Data</i><br/>30/05/2012</p> |



FOTO VISTA SUD/O



FOTO VISTA SUD/E

|   |   |   |                  |                           |
|---|---|---|------------------|---------------------------|
|  |  | <b>Ponte sullo Stretto di Messina</b><br><b>PROGETTO DEFINITIVO</b> |                  |                           |
| RISPOSTA INTEGRAZIONE GENERALE ID12 –<br>SICILIA                                  |   | <i>Codice</i><br>VIAG012S_F1  | <i>Rev</i><br>F1 | <i>Data</i><br>30/05/2012 |



FOTO VISTA NORD/E

|   |   |   |  |            |             |    |            |
|---|---|---|--|------------|-------------|----|------------|
|  |  | <b>Ponte sullo Stretto di Messina</b><br><b>PROGETTO DEFINITIVO</b> |  |            |             |    |            |
| RISPOSTA INTEGRAZIONE GENERALE ID12 –<br>SICILIA                                  |   | <i>Codice</i><br>VIAG012S_F1  | <table border="1" style="width: 100%; border-collapse: collapse;"> <tr> <td style="width: 50%; text-align: center;"><i>Rev</i></td> <td style="width: 50%; text-align: center;"><i>Data</i></td> </tr> <tr> <td style="text-align: center;">F1</td> <td style="text-align: center;">30/05/2012</td> </tr> </table> | <i>Rev</i> | <i>Data</i> | F1 | 30/05/2012 |
| <i>Rev</i>  | <i>Data</i>   |   |  |            |             |    |            |
| F1  | 30/05/2012  |   |  |            |             |    |            |

|                  |                     |
|------------------|---------------------|
| <b>Codice</b>    | <b>S406</b>         |
| <b>Comune</b>    | <b>Messina</b>      |
| <b>Foglio</b>    | <b>44</b>           |
| <b>Mappale</b>   | <b>928</b>          |
| <b>Tipologia</b> | <b>Residenziale</b> |

|   |   |   |  |            |             |    |            |
|---|---|---|--|------------|-------------|----|------------|
|  |  | <b>Ponte sullo Stretto di Messina</b><br><b>PROGETTO DEFINITIVO</b> |  |            |             |    |            |
| RISPOSTA INTEGRAZIONE GENERALE ID12 –<br>SICILIA                                  |   | <i>Codice</i><br>VIAG012S_F1  | <table border="1" style="width: 100%; border-collapse: collapse;"> <tr> <td style="width: 50%; text-align: center;"><i>Rev</i></td> <td style="width: 50%; text-align: center;"><i>Data</i></td> </tr> <tr> <td style="text-align: center;">F1</td> <td style="text-align: center;">30/05/2012</td> </tr> </table> | <i>Rev</i> | <i>Data</i> | F1 | 30/05/2012 |
| <i>Rev</i>  | <i>Data</i>   |   |  |            |             |    |            |
| F1  | 30/05/2012  |   |  |            |             |    |            |

|                                 |                                    |
|---------------------------------|------------------------------------|
| <b>Codice</b>                   | <b>S410</b>                        |
| <b>Comune</b>                   | <b>Messina (ME)</b>                |
| <b>Indirizzo</b>                | <b>Via Vecchia Salita Cimitero</b> |
| <b>Primo intestatario cat.:</b> | <b>Pace Giovanni</b>               |
| <b>Tipologia</b>                | <b>Villa/Villino</b>               |

#### **UBICAZIONE E DATI CATASTALI**

Destinazione prevalente: CIVILE ABITAZIONE;

Ubicazione: comune di MESSINA - VIA VECCHIA SALITA CIMITERO;

#### Dati Catasto Terreni:

Provincia di **Messina**;

Comune di **MESSINA**;

Foglio **44** mapp. **737-1555-1557**;

superficie mq. **755,00**;

Intestazione:

Foglio **44** mapp. **1555**

PACE GIOVANNI nato il 30/09/1933 a MESSINA PCAGNN33P30F15 - PROPRIETA' per 1/2

SERGI CARMELA nata il 19/06/1934 a MESSINA SRGCML34H59F158C - PROPRIETA' per 1/2

Intestazione:

Foglio **44** mapp. **1557**

PACE GIOVANNI nato il 30/09/1933 a MESSINA PCAGNN33P30F15 - PROPRIETA' per 1/2

SERGI CARMELA nata il 19/06/1934 a MESSINA SRGCML34H59F158C - PROPRIETA' per 1/2

#### Dati Catasto Fabbricati:

Intestazione:

Foglio **44** mapp. **737**, Cat. A/7, cl. 5 cons. 6 VANI

|   |   |   |                  |                           |
|---|---|---|------------------|---------------------------|
|  |  | <b>Ponte sullo Stretto di Messina</b><br><b>PROGETTO DEFINITIVO</b> |                  |                           |
| RISPOSTA INTEGRAZIONE GENERALE ID12 –<br>SICILIA                                  |   | <i>Codice</i><br>VIAG012S_F1  | <i>Rev</i><br>F1 | <i>Data</i><br>30/05/2012 |

PACE GIOVANNI nato il 30/09/1933 a MESSINA PCAGNN33P30F158N - PROPRIETA'  
per 1000/1000

### DESCRIZIONE DEL FABBRICATO

L'immobile in oggetto è prevalentemente destinato a: civile abitazione, locale rustico; si articola su due livelli ed il fabbricato è ubicato su un lotto di terreno della superficie di mq. 755 tra coperto e scoperto.

L'epoca di costruzione dell'immobile risale presumibilmente intorno all'anno 1980 ed in generale, ad oggi si presenta in un ottimo stato di conservazione e manutenzione.

L'accessibilità dall'esterno è garantita da un cancello.

E' ubicato in zona semicentrale collinare e in prossimità del mare, in una zona tipicamente turistica.

L'altezza è di circa 6 metri, la struttura portante è in cemento armato, con n. 2 piani fuori terra, la finitura esterna è in tinteggiatura, gli infissi sono in metallo.

La recinzione è costituita da muratura.

La parte scoperta (corte) è sistemata a giardino ed è piantumata con siepi e piante ornamentali oltre a camminamenti pavimentati.

Le superfici relative al fabbricato, al giardino, ai balconi ecc. sono ricavate dal fotogrammetrico.

### RELAZIONE FOTOGRAFICA



FOTO VISTA NORD/E

|   |   |   |                                   |
|---|---|---|-----------------------------------|
|  |  | <p align="center"><b>Ponte sullo Stretto di Messina</b><br/>PROGETTO DEFINITIVO</p> |                                   |
| <p align="center">RISPOSTA INTEGRAZIONE GENERALE ID12 –<br/>SICILIA</p>           | <p><i>Codice</i><br/>VIAG012S_F1</p>  | <p><i>Rev</i><br/>F1</p>  | <p><i>Data</i><br/>30/05/2012</p> |




FOTO VISTA EST



FOTO VISTA NORD/O



|   |   |   |                  |                           |
|---|---|---|------------------|---------------------------|
|  |  | <b>Ponte sullo Stretto di Messina</b><br><b>PROGETTO DEFINITIVO</b> |                  |                           |
| RISPOSTA INTEGRAZIONE GENERALE ID12 –<br>SICILIA                                  |   | <i>Codice</i><br>VIAG012S_F1  | <i>Rev</i><br>F1 | <i>Data</i><br>30/05/2012 |



FOTO VISTA NORD/E

|   |   |   |  |            |             |    |            |
|---|---|---|--|------------|-------------|----|------------|
|  |  | <b>Ponte sullo Stretto di Messina</b><br><b>PROGETTO DEFINITIVO</b> |  |            |             |    |            |
| RISPOSTA INTEGRAZIONE GENERALE ID12 –<br>SICILIA                                  |   | <i>Codice</i><br>VIAG012S_F1  | <table border="1" style="width: 100%; border-collapse: collapse;"> <tr> <td style="width: 50%;"><i>Rev</i></td> <td style="width: 50%;"><i>Data</i></td> </tr> <tr> <td style="text-align: center;">F1</td> <td style="text-align: center;">30/05/2012</td> </tr> </table> | <i>Rev</i> | <i>Data</i> | F1 | 30/05/2012 |
| <i>Rev</i>  | <i>Data</i>   |   |  |            |             |    |            |
| F1  | 30/05/2012  |   |  |            |             |    |            |

|                                 |   |
|---------------------------------|---|
| <b>Codice</b>                   | <b>S412</b>                                 |
| <b>Comune</b>                   | <b>Messina (ME)</b>                         |
| <b>Indirizzo</b>                | <b>Via Granatari - Villaggio Torre Faro</b> |
| <b>Primo intestatario cat.:</b> | <b>Simone Elena</b>                         |
| <b>Tipologia</b>                | <b>Villa/Villino</b>                        |

#### **UBICAZIONE E DATI CATASTALI**

Destinazione prevalente: CIVILE ABITAZIONE;

Ubicazione: comune di MESSINA – località TORRE FARO - VIA GRANATARI - VILLAGGIO TORRE FARO;

##### Dati Catasto Terreni:

Provincia di **Messina**;  
Comune di **MESSINA**;  
Foglio **44** mapp. **929**;  
superficie mq. **253,00**;

##### Dati Catasto Fabbricati:

Intestazione:  
Foglio **44** mapp. **929** sub **1**, Cat. A/7, cl. 8 cons. 4 VANI  
SIMONE ELENA nata il 05/02/1959 a MESSINA SMNLNE59B45F158R - PROPRIETA'  
per 1/2  
SIMONE FRANCESCO nato il 06/01/1955 a MESSINA SMNFNC55A06F158E -  
PROPRIETA' per 1/2

#### **DESCRIZIONE DEL FABBRICATO**

L'immobile in oggetto è prevalentemente destinato a: civile abitazioni; si articola su un livello ed il fabbricato è ubicato su un lotto di terreno della superficie di mq. 253 tra coperto e scoperto.

L'epoca di costruzione dell'immobile risale presumibilmente intorno all'anno 1970 ed in generale, ad oggi si presenta in un normale stato di conservazione e manutenzione.

L'accessibilità dall'esterno è garantita da un cancello.

|   |   |   |                  |                           |
|---|---|---|------------------|---------------------------|
|  |  | <b>Ponte sullo Stretto di Messina</b><br><b>PROGETTO DEFINITIVO</b> |                  |                           |
| RISPOSTA INTEGRAZIONE GENERALE ID12 –<br>SICILIA                                  |   | <i>Codice</i><br>VIAG012S_F1  | <i>Rev</i><br>F1 | <i>Data</i><br>30/05/2012 |

E' ubicato in zona semicentrale e in prossimità del mare, in una zona tipicamente turistica.

L'altezza è di circa 3 metri, la struttura portante è in muratura, con un piano fuori terra, la finitura esterna è in tinteggiatura, gli infissi sono in metallo.

La recinzione è costituita da muratura, ferro.

La parte scoperta (corte) è sistemata a giardino ed è piantumata con siepi e piante ornamentali oltre a camminamenti pavimentati.

Le superfici relative al fabbricato, al giardino, ai balconi ecc. sono ricavate dal fotogrammetrico.

## RELAZIONE FOTOGRAFICA



FOTO VISTA EST


|   |   |   |  |            |             |    |            |
|---|---|---|--|------------|-------------|----|------------|
|  |  | <p align="center"><b>Ponte sullo Stretto di Messina</b><br/>PROGETTO DEFINITIVO</p> |  |            |             |    |            |
| <p align="center">RISPOSTA INTEGRAZIONE GENERALE ID12 –<br/>SICILIA</p>           |   | <p><i>Codice</i><br/>VIAG012S_F1</p>  | <table border="1"> <tr> <td><i>Rev</i></td> <td><i>Data</i></td> </tr> <tr> <td>F1</td> <td>30/05/2012</td> </tr> </table> | <i>Rev</i> | <i>Data</i> | F1 | 30/05/2012 |
| <i>Rev</i>  | <i>Data</i>   |   |  |            |             |    |            |
| F1  | 30/05/2012  |   |  |            |             |    |            |



FOTO VISTA NORD/E



FOTO VISTA NORD/E

|   |   |   |  |            |             |    |            |
|---|---|---|--|------------|-------------|----|------------|
|  |  | <b>Ponte sullo Stretto di Messina</b><br><b>PROGETTO DEFINITIVO</b> |  |            |             |    |            |
| RISPOSTA INTEGRAZIONE GENERALE ID12 –<br>SICILIA                                  |   | <i>Codice</i><br>VIAG012S_F1  | <table border="1" style="width: 100%; border-collapse: collapse;"> <tr> <td style="text-align: center;"><i>Rev</i></td> <td style="text-align: center;"><i>Data</i></td> </tr> <tr> <td style="text-align: center;">F1</td> <td style="text-align: center;">30/05/2012</td> </tr> </table> | <i>Rev</i> | <i>Data</i> | F1 | 30/05/2012 |
| <i>Rev</i>  | <i>Data</i>   |   |  |            |             |    |            |
| F1  | 30/05/2012  |   |  |            |             |    |            |

|                                 |                                    |
|---------------------------------|------------------------------------|
| <b>Codice</b>                   | <b>S413-S419-S422</b>              |
| <b>Comune</b>                   | <b>Messina (ME)</b>                |
| <b>Indirizzo</b>                | <b>Via Vecchia Salita Cimitero</b> |
| <b>Primo intestatario cat.:</b> | <b>Barille Letteria</b>            |
| <b>Tipologia</b>                | <b>Civile Abitazione</b>           |

#### **UBICAZIONE E DATI CATASTALI**

Destinazione prevalente: CIVILE ABITAZIONE;

Ubicazione: comune di MESSINA - VIA VECCHIA SALITA CIMITERO;

##### Dati Catasto Terreni:

Provincia di **Messina**;

Comune di **MESSINA**;

Foglio **44** mapp. **771**;

superficie mq. **700,00**;

##### Dati Catasto Fabbricati:

Intestazione:

Foglio **44** mapp. **771**, Cat. A/3, cl. 8 cons. 6 VANI

BARRILE LETTERIA nata il 04/10/1941 a MESSINA BRRLTR41R44F158X - PROPRIETA' per 1000/1000

#### **DESCRIZIONE DEL FABBRICATO**

L'immobile in oggetto è prevalentemente destinato a: civile abitazione, locale tecnico, deposito; l'abitazione si articola su due livelli, il resto ad unico livello, il tutto è ubicato su un lotto di terreno della superficie di mq. 700 tra coperto e scoperto.

L'epoca di costruzione dell'immobile risale presumibilmente intorno all'anno 1985 ed in generale, ad oggi si presenta in un normale stato di conservazione e manutenzione.

L'accessibilità dall'esterno è garantita da un cancello.

E' ubicato in zona semicentrale collinare e in prossimità del mare, in una zona tipicamente turistica.

|   |   |   |                  |                           |
|---|---|---|------------------|---------------------------|
|  |  | <b>Ponte sullo Stretto di Messina</b><br><b>PROGETTO DEFINITIVO</b> |                  |                           |
| RISPOSTA INTEGRAZIONE GENERALE ID12 –<br>SICILIA                                  |   | <i>Codice</i><br>VIAG012S_F1  | <i>Rev</i><br>F1 | <i>Data</i><br>30/05/2012 |

L'altezza dell'abitazione è di circa 6 metri, la struttura portante è in muratura, con n. 2 piani fuori terra, la finitura esterna è in tinteggiatura, gli infissi sono in legno, gli accessori sono ad unica elevazione la finitura esterna è in tinteggiatura, gli infissi sono in legno.

La recinzione è costituita da muratura, ferro.

La parte scoperta (corte) è sistemata a giardino ed è piantumata con siepi e piante ornamentali oltre a camminamenti pavimentati.

Le superfici relative al fabbricato, al giardino, ai balconi ecc. sono ricavate dal fotogrammetrico.

## RELAZIONE FOTOGRAFICA



FOTO VISTA SUD/O

|   |   |  |                                   |
|---|---|--|-----------------------------------|
|  |  | <p align="center"><b>Ponte sullo Stretto di Messina</b><br/><b>PROGETTO DEFINITIVO</b></p> |                                   |
| <p align="center">RISPOSTA INTEGRAZIONE GENERALE ID12 –<br/>SICILIA</p>           | <p><i>Codice</i><br/>VIAG012S_F1</p>  | <p><i>Rev</i><br/>F1</p>   | <p><i>Data</i><br/>30/05/2012</p> |



FOTO VISTA OVEST





FOTO VISTA SUD/E

|   |   |   |                  |                           |
|---|---|---|------------------|---------------------------|
|  |  | <b>Ponte sullo Stretto di Messina</b><br><b>PROGETTO DEFINITIVO</b> |                  |                           |
| RISPOSTA INTEGRAZIONE GENERALE ID12 –<br>SICILIA                                  |   | <i>Codice</i><br>VIAG012S_F1  | <i>Rev</i><br>F1 | <i>Data</i><br>30/05/2012 |



FOTO VISTA EST



|   |   |   |                  |                           |
|---|---|---|------------------|---------------------------|
|  |  | <b>Ponte sullo Stretto di Messina</b><br><b>PROGETTO DEFINITIVO</b> |                  |                           |
| RISPOSTA INTEGRAZIONE GENERALE ID12 –<br>SICILIA                                  |   | <i>Codice</i><br>VIAG012S_F1  | <i>Rev</i><br>F1 | <i>Data</i><br>30/05/2012 |

|                                 |                                    |
|---------------------------------|------------------------------------|
| <b>Codice</b>                   | <b>S414-1</b>                      |
| <b>Comune</b>                   | <b>Messina (ME)</b>                |
| <b>Indirizzo</b>                | <b>Via Vecchia Salita Cimitero</b> |
| <b>Primo intestatario cat.:</b> | <b>Deodato Concetta</b>            |
| <b>Tipologia</b>                | <b>Villa/Villino</b>               |

#### **UBICAZIONE E DATI CATASTALI**

Destinazione prevalente: CIVILE ABITAZIONE;

Ubicazione: comune di MESSINA - VIA VECCHIA SALITA CIMITERO;

##### Dati Catasto Terreni:

Provincia di **Messina**;

Comune di **MESSINA**;

Foglio **44** mapp. **491**;

superficie mq. **792,00**;

##### Dati Catasto Fabbricati:

Intestazione:

Foglio **44** mapp. **491**, Cat. A/3, cl. 9 cons. 5 VANI

DEODATO CONCETTA nata il 11/06/1926 a MESSINA DDTCCCT26H51F158I -  
PROPRIETA' per 1000/1000

#### **DESCRIZIONE DEL FABBRICATO**

L'immobile in oggetto è prevalentemente destinato a: civile abitazione; si articola su un livello ed è ubicato su un lotto di terreno della superficie di mq. 792 tra coperto e scoperto.

L'epoca di costruzione dell'immobile risale presumibilmente intorno all'anno 1995 ed in generale, ad oggi si presenta in un ottimo stato di conservazione e manutenzione.

L'accessibilità dall'esterno è garantita da un cancello.

E' ubicato in zona semicentrale collinare e in prossimità del mare, in una zona tipicamente turistica.

L'altezza è di circa 3 metri, la struttura portante è in cemento armato, con un piano fuori terra e da

|   |   |   |                  |                           |
|---|---|---|------------------|---------------------------|
|  |  | <b>Ponte sullo Stretto di Messina</b><br><b>PROGETTO DEFINITIVO</b> |                  |                           |
| RISPOSTA INTEGRAZIONE GENERALE ID12 –<br>SICILIA                                  |   | <i>Codice</i><br>VIAG012S_F1  | <i>Rev</i><br>F1 | <i>Data</i><br>30/05/2012 |

n. 1 interrato, la finitura esterna è in tinteggiatura, gli infissi sono in metallo.

La recinzione è costituita da muratura, ferro.

La parte scoperta (corte) è sistemata a giardino ed è piantumata con siepi e piante ornamentali oltre a camminamenti pavimentati.

Le superfici relative al fabbricato, al giardino, ai balconi ecc. sono ricavate dal fotogrammetrico.

### RELAZIONE FOTOGRAFICA



FOTO VISTA SUD/O

|  |  | <b>Ponte sullo Stretto di Messina</b><br><b>PROGETTO DEFINITIVO</b> |  |            |             |    |            |
|---|---|---|--|------------|-------------|----|------------|
| RISPOSTA INTEGRAZIONE GENERALE ID12 –<br>SICILIA                                  |   | <i>Codice</i><br>VIAG012S_F1  | <table border="1" style="width: 100%; border-collapse: collapse;"> <thead> <tr> <th style="text-align: left;"><i>Rev</i></th> <th style="text-align: left;"><i>Data</i></th> </tr> </thead> <tbody> <tr> <td style="text-align: center;">F1</td> <td style="text-align: center;">30/05/2012</td> </tr> </tbody> </table> | <i>Rev</i> | <i>Data</i> | F1 | 30/05/2012 |
| <i>Rev</i>  | <i>Data</i>   |   |  |            |             |    |            |
| F1  | 30/05/2012  |   |  |            |             |    |            |



FOTO VISTA SUD/E



FOTO VISTA NORD/O

|   |   |   |  |            |             |    |            |
|---|---|---|--|------------|-------------|----|------------|
|  |  | <b>Ponte sullo Stretto di Messina</b><br><b>PROGETTO DEFINITIVO</b> |  |            |             |    |            |
| RISPOSTA INTEGRAZIONE GENERALE ID12 –<br>SICILIA                                  |   | <i>Codice</i><br>VIAG012S_F1  | <table border="1" style="width: 100%; border-collapse: collapse;"> <tr> <td style="width: 50%;"><i>Rev</i></td> <td style="width: 50%;"><i>Data</i></td> </tr> <tr> <td style="text-align: center;">F1</td> <td style="text-align: center;">30/05/2012</td> </tr> </table> | <i>Rev</i> | <i>Data</i> | F1 | 30/05/2012 |
| <i>Rev</i>  | <i>Data</i>   |   |  |            |             |    |            |
| F1  | 30/05/2012  |   |  |            |             |    |            |

|                                 |                                    |
|---------------------------------|------------------------------------|
| <b>Codice</b>                   | <b>S418</b>                        |
| <b>Comune</b>                   | <b>Messina (ME)</b>                |
| <b>Indirizzo</b>                | <b>Via Vecchia Salita Cimitero</b> |
| <b>Primo intestatario cat.:</b> | <b>Gianino Giuseppe</b>            |
| <b>Tipologia</b>                | <b>Civile Abitazione</b>           |

#### **UBICAZIONE E DATI CATASTALI**

Destinazione prevalente: CIVILE ABITAZIONE;

Ubicazione: comune di MESSINA - VIA VECCHIA SALITA CIMITERO;

##### Dati Catasto Terreni:

Provincia di **Messina**;  
 Comune di **MESSINA**;  
 Foglio **44** mapp. **805-806**;  
 superficie mq. **336,00**;

##### Dati Catasto Fabbricati:

Intestazione:

Foglio **44** mapp. **805** sub **3**, Cat. A/4, cl. 12 cons. 5,5 VANI

GIANINO GIUSEPPE nato il 09/09/1915 a CATANIA GNNGPP15P09C351L -  
 USUFRUTTO per 1000/1000

PASSANISI GIUSEPPE nato il 10/02/1918 a AUGUSTA PSSGPP18B10A494Q -  
 PROPRIETA' per 1000/1000

Intestazione:


Foglio **44** mapp. **805** sub **4**, Cat. A/4, cl. 12 cons. 5,5 VANI

GIANINO GIUSEPPE nato il 09/09/1915 a CATANIA GNNGPP15P09C351L -  
 USUFRUTTO per 1000/1000

PASSANISI GIUSEPPE nato il 10/02/1918 a AUGUSTA PSSGPP18B10A494Q -  
 PROPRIETA' per 1000/1000

Intestazione:

Foglio **44** mapp. **806**, Cat. A/4, cl. 12 cons. 2,5 VANI

|   |   |   |   |            |             |    |            |
|---|---|---|---|------------|-------------|----|------------|
|  |  | <b>Ponte sullo Stretto di Messina</b><br><b>PROGETTO DEFINITIVO</b> |   |            |             |    |            |
| RISPOSTA INTEGRAZIONE GENERALE ID12 –<br>SICILIA                                  |   | <i>Codice</i><br>VIAG012S_F1  | <table border="1" style="width: 100%;"> <tr> <td style="width: 50%;"><i>Rev</i></td> <td style="width: 50%;"><i>Data</i></td> </tr> <tr> <td>F1</td> <td>30/05/2012</td> </tr> </table> | <i>Rev</i> | <i>Data</i> | F1 | 30/05/2012 |
| <i>Rev</i>  | <i>Data</i>   |   |   |            |             |    |            |
| F1  | 30/05/2012  |   |   |            |             |    |            |

GIANINO GIUSEPPE nato il 09/09/1915 a CATANIA GNNGPP15P09C351L -  
USUFRUTTO per 1000/1000

PASSANISI GIUSEPPE nato il 10/02/1918 a AUGUSTA PSSGPP18B10A494Q -  
PROPRIETA' per 1000/1000

### DESCRIZIONE DEL FABBRICATO

L'immobile in oggetto è prevalentemente destinato a: civile abitazione; si articola su due livelli ed è ubicato su un lotto di terreno della superficie di mq. 336 tra coperto e scoperto.

L'epoca di costruzione dell'immobile risale presumibilmente intorno all'anno 1985 ed in generale, ad oggi si presenta in un normale stato di conservazione e manutenzione.

L'accessibilità dall'esterno è garantita da un cancello.

E' ubicato in zona semicentrale collinare e in prossimità del mare, in una zona tipicamente turistica.

L'altezza è di circa 7 metri, la struttura portante è in muratura, con n. 2 piani fuori terra, la finitura esterna è in tinteggiatura, gli infissi sono in metallo.

La recinzione è costituita da muratura.

La parte scoperta (corte) è sistemata a giardino ed è piantumata con siepi e piante ornamentali oltre a camminamenti pavimentati.

Le superfici relative al fabbricato, al giardino, ai balconi ecc. sono ricavate dal fotogrammetrico.

### RELAZIONE FOTOGRAFICA



FOTO VISTA SUD/O

|   |   |   |                  |                           |
|---|---|---|------------------|---------------------------|
|  |  | <b>Ponte sullo Stretto di Messina</b><br><b>PROGETTO DEFINITIVO</b> |                  |                           |
| RISPOSTA INTEGRAZIONE GENERALE ID12 –<br>SICILIA                                  |   | <i>Codice</i><br>VIAG012S_F1  | <i>Rev</i><br>F1 | <i>Data</i><br>30/05/2012 |



FOTO VISTA SUD/O



FOTO VISTA SUD/E

|   |   |   |  |            |             |    |            |
|---|---|---|--|------------|-------------|----|------------|
|  |  | <b>Ponte sullo Stretto di Messina</b><br><b>PROGETTO DEFINITIVO</b> |  |            |             |    |            |
| RISPOSTA INTEGRAZIONE GENERALE ID12 –<br>SICILIA                                  |   | <i>Codice</i><br>VIAG012S_F1  | <table border="1" style="width: 100%; border-collapse: collapse;"> <tr> <td style="width: 50%; text-align: center;"><i>Rev</i></td> <td style="width: 50%; text-align: center;"><i>Data</i></td> </tr> <tr> <td style="text-align: center;">F1</td> <td style="text-align: center;">30/05/2012</td> </tr> </table> | <i>Rev</i> | <i>Data</i> | F1 | 30/05/2012 |
| <i>Rev</i>  | <i>Data</i>   |   |  |            |             |    |            |
| F1  | 30/05/2012  |   |  |            |             |    |            |

|                  |                        |
|------------------|------------------------|
| <b>Codice</b>    | <b>S41-S43-S47-S48</b> |
| <b>Comune</b>    | <b>Messina</b>         |
| <b>Foglio</b>    | <b>46</b>              |
| <b>Mappale</b>   | <b>957-970</b>         |
| <b>Tipologia</b> | <b>Residenziale</b>    |

|   |   |   |  |            |             |    |            |
|---|---|---|--|------------|-------------|----|------------|
|  |  | <b>Ponte sullo Stretto di Messina</b><br><b>PROGETTO DEFINITIVO</b> |  |            |             |    |            |
| RISPOSTA INTEGRAZIONE GENERALE ID12 –<br>SICILIA                                  |   | <i>Codice</i><br>VIAG012S_F1  | <table border="1" style="width: 100%; border-collapse: collapse;"> <tr> <td style="width: 50%; text-align: center;"><i>Rev</i></td> <td style="width: 50%; text-align: center;"><i>Data</i></td> </tr> <tr> <td style="text-align: center;">F1</td> <td style="text-align: center;">30/05/2012</td> </tr> </table> | <i>Rev</i> | <i>Data</i> | F1 | 30/05/2012 |
| <i>Rev</i>  | <i>Data</i>   |   |  |            |             |    |            |
| F1  | 30/05/2012  |   |  |            |             |    |            |

|                                 |                                    |
|---------------------------------|------------------------------------|
| <b>Codice</b>                   | <b>S420-S427-S432</b>              |
| <b>Comune</b>                   | <b>Messina (ME)</b>                |
| <b>Indirizzo</b>                | <b>Via Vecchia Salita Cimitero</b> |
| <b>Primo intestatario cat.:</b> | <b>Catalfamo Giuseppe</b>          |
| <b>Tipologia</b>                | <b>Civile Abitazione</b>           |

#### **UBICAZIONE E DATI CATASTALI**

Destinazione prevalente: CIVILE ABITAZIONE;

Ubicazione: comune di MESSINA - VIA VECCHIA SALITA CIMITERO;

##### Dati Catasto Terreni:

Provincia di **Messina**;

Comune di **MESSINA**;

Foglio **44** mapp. **770 - 771**;

superficie mq. **1.200,00**;

##### Dati Catasto Fabbricati:

Intestazione:

Foglio **44** mapp. **770**, Cat. A/2, cl. 10 cons. 5 VANI

CATALFAMO GIUSEPPE nato il 28/09/1930 a FURNARI CTLGPP30P28D825Q - PROPRIETA' per 1000/1000

Intestazione:

Foglio **44** mapp. **771**, Cat. A/3, cl. 8 cons. 6 VANI

BARRILE LETTERIA nata il 04/10/1941 a MESSINA BRRLTR41R44F158X - PROPRIETA' per 1000/1000

#### **DESCRIZIONE DEL FABBRICATO**

L'immobile in oggetto è prevalentemente destinato a: civile abitazione, deposito; si articola su un livello ed il fabbricato è ubicato su un lotto di terreno della superficie di mq. 1200 tra coperto e scoperto.

L'epoca di costruzione dell'immobile risale presumibilmente intorno all'anno 1990 ed in generale,



|   |   |   |                  |                           |
|---|---|---|------------------|---------------------------|
|  |  | <b>Ponte sullo Stretto di Messina</b><br><b>PROGETTO DEFINITIVO</b> |                  |                           |
| RISPOSTA INTEGRAZIONE GENERALE ID12 –<br>SICILIA                                  |   | <i>Codice</i><br>VIAG012S_F1  | <i>Rev</i><br>F1 | <i>Data</i><br>30/05/2012 |

ad oggi si presenta in un ottimo stato di conservazione e manutenzione.

L'accessibilità dall'esterno è garantita da un cancello.

E' ubicato in zona semicentrale collinare e in prossimità del mare, in una zona tipicamente turistica.

L'altezza è di circa 4 metri, la struttura portante è in cemento armato, con un piano fuori terra, la finitura esterna è in tinteggiatura, gli infissi sono in metallo.

La recinzione è costituita da muratura, ferro.

La parte scoperta (corte) è sistemata a giardino ed è piantumata con siepi e piante ornamentali oltre a camminamenti pavimentati.

Le superfici relative al fabbricato, al giardino, ai balconi ecc. sono ricavate dal fotogrammetrico.

## RELAZIONE FOTOGRAFICA



FOTO VISTA SUD/O

|   |   |   |                  |                           |
|---|---|---|------------------|---------------------------|
|  |  | <b>Ponte sullo Stretto di Messina</b><br><b>PROGETTO DEFINITIVO</b> |                  |                           |
| RISPOSTA INTEGRAZIONE GENERALE ID12 –<br>SICILIA                                  |   | <i>Codice</i><br>VIAG012S_F1  | <i>Rev</i><br>F1 | <i>Data</i><br>30/05/2012 |



FOTO VISTA SUD/E




FOTO VISTA NORD/O

|   |   |   |                  |                           |
|---|---|---|------------------|---------------------------|
|  |  | <b>Ponte sullo Stretto di Messina</b><br><b>PROGETTO DEFINITIVO</b> |                  |                           |
| RISPOSTA INTEGRAZIONE GENERALE ID12 –<br>SICILIA                                  |   | <i>Codice</i><br>VIAG012S_F1  | <i>Rev</i><br>F1 | <i>Data</i><br>30/05/2012 |



FOTO VISTA OVEST

|   |   |   |  |            |             |    |            |
|---|---|---|--|------------|-------------|----|------------|
|  |  | <b>Ponte sullo Stretto di Messina</b><br><b>PROGETTO DEFINITIVO</b> |  |            |             |    |            |
| RISPOSTA INTEGRAZIONE GENERALE ID12 –<br>SICILIA                                  |   | <i>Codice</i><br>VIAG012S_F1  | <table border="1" style="width: 100%; border-collapse: collapse;"> <tr> <td style="width: 50%;"><i>Rev</i></td> <td style="width: 50%;"><i>Data</i></td> </tr> <tr> <td style="text-align: center;">F1</td> <td style="text-align: center;">30/05/2012</td> </tr> </table> | <i>Rev</i> | <i>Data</i> | F1 | 30/05/2012 |
| <i>Rev</i>  | <i>Data</i>   |   |  |            |             |    |            |
| F1  | 30/05/2012  |   |  |            |             |    |            |

|                                 |                                    |
|---------------------------------|------------------------------------|
| <b>Codice</b>                   | <b>S421</b>                        |
| <b>Comune</b>                   | <b>Messina (ME)</b>                |
| <b>Indirizzo</b>                | <b>Via Vecchia Salita Cimitero</b> |
| <b>Primo intestatario cat.:</b> | <b>Signorino Domenica</b>          |
| <b>Tipologia</b>                | <b>Palazzina (3/8 Alloggi)</b>     |

#### **UBICAZIONE E DATI CATASTALI**

Destinazione prevalente: CIVILE ABITAZIONE;

Ubicazione: comune di MESSINA - VIA VECCHIA SALITA CIMITERO;

##### Dati Catasto Terreni:

Provincia di **Messina**;

Comune di **MESSINA**;

Foglio **44** mapp. **766 - 786**;

superficie mq. **1.185,00**;

##### Dati Catasto Fabbricati:

Intestazione:

Foglio **44** mapp. **766** sub **3**, Cat. A/7, cl. 9 cons. 5 VANI

SIGNORINO DOMENICA nata il 20/06/1965 a MESSINA SGNDNC65H60F158G -  
PROPRIETA' per 1/6

SIGNORINO FRANCESCA nata il 06/10/1969 a ROMA SGNFNC69R46H501G -  
PROPRIETA' per 1/6

SIGNORINO GIUSEPPE nato il 28/10/1938 a MESSINA SGNGPP38R28F158F -  
PROPRIETA' per 4/6

Intestazione:

Foglio **44** mapp. **766** sub **5**, Cat. A/7, cl. 10 cons. 7 VANI

SIGNORINO DOMENICA nata il 20/06/1965 a MESSINA - PROPRIETA' per 1/6

SIGNORINO FRANCESCA nata il 06/10/1969 a ROMA - PROPRIETA' per 1/6

SIGNORINO GIUSEPPE nato il 28/10/1938 a MESSINA - PROPRIETA' per 4/6

Intestazione:

|   |   |   |                  |                           |
|---|---|---|------------------|---------------------------|
|  |  | <b>Ponte sullo Stretto di Messina</b><br><b>PROGETTO DEFINITIVO</b> |                  |                           |
| RISPOSTA INTEGRAZIONE GENERALE ID12 –<br>SICILIA                                  |   | <i>Codice</i><br>VIAG012S_F1  | <i>Rev</i><br>F1 | <i>Data</i><br>30/05/2012 |

Foglio **44** mapp. **786** sub **1**, Cat. A/2, cl. 9 cons. 8 VANI

CATALFAMO MARIA ITALIA nata il 05/04/1937 a FURNARI CTLMTL37D45D825K - PROPRIETA' per 12/18

L'ABBATE CASSANDRA nata il 31/12/1994 a MESSINA LBBCSN94T71F158D - PROPRIETA' per 1/18

L'ABBATE FIORENZA nata il 10/06/2001 a MESSINA LBBFNZ01H50F158F - PROPRIETA' per 1/18

L'ABBATE GIORGIO nato il 04/04/1974 a MESSINA LBBGRG74D04F158N - PROPRIETA' per 2/18

L'ABBATE MARIA nata il 30/04/1968 a MESSINA LBBMRA68D70F158O - PROPRIETA' per 2/18

Intestazione:

Foglio **44** mapp. **786** sub **2**, Cat. C/6, cl. 6 cons. 20 MQ

CATALFAMO MARIA ITALIA nata il 05/04/1937 a FURNARI CTLMTL37D45D825K - PROPRIETA' per 12/18

L'ABBATE CASSANDRA nata il 31/12/1994 a MESSINA LBBCSN94T71F158D - PROPRIETA' per 1/18

L'ABBATE FIORENZA nata il 10/06/2001 a MESSINA LBBFNZ01H50F158F - PROPRIETA' per 1/18

L'ABBATE GIORGIO nato il 04/04/1974 a MESSINA LBBGRG74D04F158N - PROPRIETA' per 2/18

L'ABBATE MARIA nata il 30/04/1968 a MESSINA LBBMRA68D70F158O - PROPRIETA' per 2/18

#### DESCRIZIONE DEL FABBRICATO

L'immobile in oggetto è prevalentemente destinato a: civile abitazione con 3 unità immobiliari; si articola su due livelli ed il fabbricato è ubicato su un lotto di terreno della superficie di mq. 1185 tra coperto e scoperto.

L'epoca di costruzione dell'immobile risale presumibilmente intorno all'anno 1970 ed in generale, ad oggi si presenta in un normale stato di conservazione e manutenzione.

L'accessibilità dall'esterno è garantita da un cancello.

E' ubicato in zona semicentrale collinare e in prossimità del mare, in una zona tipicamente turistica.

L'altezza è di circa 6 metri, la struttura portante è in muratura, con n. 2 piani fuori terra e da

|  |  | <b>Ponte sullo Stretto di Messina</b><br><b>PROGETTO DEFINITIVO</b> |  |            |             |    |            |
|---|---|---|--|------------|-------------|----|------------|
| RISPOSTA INTEGRAZIONE GENERALE ID12 –<br>SICILIA                                  |   | <i>Codice</i><br>VIAG012S_F1  | <table border="1" style="width: 100%; border-collapse: collapse;"> <thead> <tr> <th style="text-align: left;"><i>Rev</i></th> <th style="text-align: left;"><i>Data</i></th> </tr> </thead> <tbody> <tr> <td style="text-align: left;">F1</td> <td style="text-align: left;">30/05/2012</td> </tr> </tbody> </table> | <i>Rev</i> | <i>Data</i> | F1 | 30/05/2012 |
| <i>Rev</i>  | <i>Data</i>   |   |  |            |             |    |            |
| F1  | 30/05/2012  |   |  |            |             |    |            |

1 piano interrato, la finitura esterna è in tinteggiatura, gli infissi sono in metallo.

La recinzione è costituita da muratura.

La parte scoperta (corte) è sistemata a giardino ed è piantumata con siepi e piante ornamentali oltre a camminamenti pavimentati.

Le superfici relative al fabbricato, al giardino, ai balconi ecc. sono ricavate dal fotogrammetrico.

## RELAZIONE FOTOGRAFICA



FOTO VISTA EST


|   |   |   |  |            |             |    |            |
|---|---|---|--|------------|-------------|----|------------|
|  |  | <p align="center"><b>Ponte sullo Stretto di Messina</b><br/>PROGETTO DEFINITIVO</p> |  |            |             |    |            |
| <p align="center">RISPOSTA INTEGRAZIONE GENERALE ID12 –<br/>SICILIA</p>           |   | <p><i>Codice</i><br/>VIAG012S_F1</p>  | <table border="1"> <tr> <td><i>Rev</i></td> <td><i>Data</i></td> </tr> <tr> <td>F1</td> <td>30/05/2012</td> </tr> </table> | <i>Rev</i> | <i>Data</i> | F1 | 30/05/2012 |
| <i>Rev</i>  | <i>Data</i>   |   |  |            |             |    |            |
| F1  | 30/05/2012  |   |  |            |             |    |            |



FOTO VISTA NORD



FOTO VISTA SUD/O

|   |   |   |                  |                           |
|---|---|---|------------------|---------------------------|
|  |  | <b>Ponte sullo Stretto di Messina</b><br><b>PROGETTO DEFINITIVO</b> |                  |                           |
| RISPOSTA INTEGRAZIONE GENERALE ID12 –<br>SICILIA                                  |   | <i>Codice</i><br>VIAG012S_F1  | <i>Rev</i><br>F1 | <i>Data</i><br>30/05/2012 |



FOTO VISTA NORD



|   |   |   |  |            |             |    |            |
|---|---|---|--|------------|-------------|----|------------|
|  |  | <b>Ponte sullo Stretto di Messina</b><br><b>PROGETTO DEFINITIVO</b> |  |            |             |    |            |
| RISPOSTA INTEGRAZIONE GENERALE ID12 –<br>SICILIA                                  |   | <i>Codice</i><br>VIAG012S_F1  | <table border="1" style="width: 100%; border-collapse: collapse;"> <tr> <td style="text-align: center;"><i>Rev</i></td> <td style="text-align: center;"><i>Data</i></td> </tr> <tr> <td style="text-align: center;">F1</td> <td style="text-align: center;">30/05/2012</td> </tr> </table> | <i>Rev</i> | <i>Data</i> | F1 | 30/05/2012 |
| <i>Rev</i>  | <i>Data</i>   |   |  |            |             |    |            |
| F1  | 30/05/2012  |   |  |            |             |    |            |

|                                 |                                    |
|---------------------------------|------------------------------------|
| <b>Codice</b>                   | <b>S423</b>                        |
| <b>Comune</b>                   | <b>Messina (ME)</b>                |
| <b>Indirizzo</b>                | <b>Via Vecchia Salita Cimitero</b> |
| <b>Primo intestatario cat.:</b> | <b>Corrieri Domenico</b>           |
| <b>Tipologia</b>                | <b>Villa/Villino</b>               |

#### **UBICAZIONE E DATI CATASTALI**

Destinazione prevalente: CIVILE ABITAZIONE;

Ubicazione: comune di MESSINA - VIA VECCHIA SALITA CIMITERO;

##### Dati Catasto Terreni:

Provincia di **Messina**;

Comune di **MESSINA**;

Foglio **44** mapp. **598-1554-1556**;

superficie mq. **825,00**;

Intestazione:

Foglio **44** mapp. **1554**

CORRIERI DOMENICO nato il 31/05/1975 a MESSINA CRRDNC75E31F1580 -  
 PROPRIETA' per 100/100

Intestazione:

Foglio **44** mapp. **1556**

CORRIERI DOMENICO nato il 31/05/1975 a MESSINA CRRDNC75E31F1580 -  
 PROPRIETA' per 100/100

##### Dati Catasto Fabbricati:

Intestazione:

Foglio **44** mapp. **598** sub **3**, Cat. A/7, cl. 9 cons. 6,5 VANI

CORRIERI DOMENICO nato il 31/05/1975 a MESSINA CRRDNC75E31F1580 -  
 PROPRIETA' per 1000/1000

#### **DESCRIZIONE DEL FABBRICATO**

|  |  | <b>Ponte sullo Stretto di Messina</b><br><b>PROGETTO DEFINITIVO</b> |  |            |             |    |            |
|---|---|---|--|------------|-------------|----|------------|
| RISPOSTA INTEGRAZIONE GENERALE ID12 –<br>SICILIA                                  |   | <i>Codice</i><br>VIAG012S_F1  | <table border="1" style="width: 100%; border-collapse: collapse;"> <thead> <tr> <th style="text-align: left;"><i>Rev</i></th> <th style="text-align: left;"><i>Data</i></th> </tr> </thead> <tbody> <tr> <td style="text-align: center;">F1</td> <td style="text-align: center;">30/05/2012</td> </tr> </tbody> </table> | <i>Rev</i> | <i>Data</i> | F1 | 30/05/2012 |
| <i>Rev</i>  | <i>Data</i>   |   |  |            |             |    |            |
| F1  | 30/05/2012  |   |  |            |             |    |            |

L'immobile in oggetto è prevalentemente destinato a: civile abitazione; si articola su due livelli ed è ubicato su un lotto di terreno della superficie di mq. 825 tra coperto e scoperto.

L'epoca di costruzione dell'immobile risale presumibilmente intorno all'anno 2000 ed in generale, ad oggi si presenta in un ottimo stato di conservazione e manutenzione.

L'accessibilità dall'esterno è garantita da un cancello.

E' ubicato in zona semicentrale collinare e in prossimità del mare, in una zona tipicamente turistica.

L'altezza è di circa 7 metri, la struttura portante è in cemento armato, con n. 2 piani fuori terra e da 1 piano interrato, la finitura esterna è in tinteggiatura, gli infissi sono in metallo.

La recinzione è costituita da muratura, ferro.

La parte scoperta (corte) è sistemata a giardino ed è piantumata con siepi e piante ornamentali oltre a camminamenti pavimentati.

Le superfici relative al fabbricato, al giardino, ai balconi ecc. sono ricavate dal fotogrammetrico.

## RELAZIONE FOTOGRAFICA



FOTO VISTA OVEST


|   |   |   |                  |                           |
|---|---|---|------------------|---------------------------|
|  |  | <b>Ponte sullo Stretto di Messina</b><br><b>PROGETTO DEFINITIVO</b> |                  |                           |
| RISPOSTA INTEGRAZIONE GENERALE ID12 –<br>SICILIA                                  |   | <i>Codice</i><br>VIAG012S_F1  | <i>Rev</i><br>F1 | <i>Data</i><br>30/05/2012 |



FOTO VISTA NORD/E



FOTO VISTA SUD/E

|   |   |   |   |            |             |    |            |
|---|---|---|---|------------|-------------|----|------------|
|  |  | <b>Ponte sullo Stretto di Messina</b><br><b>PROGETTO DEFINITIVO</b> |   |            |             |    |            |
| RISPOSTA INTEGRAZIONE GENERALE ID12 –<br>SICILIA                                  |   | <i>Codice</i><br>VIAG012S_F1  | <table border="1" style="width: 100%;"> <tr> <td style="width: 50%;"><i>Rev</i></td> <td style="width: 50%;"><i>Data</i></td> </tr> <tr> <td>F1</td> <td>30/05/2012</td> </tr> </table> | <i>Rev</i> | <i>Data</i> | F1 | 30/05/2012 |
| <i>Rev</i>  | <i>Data</i>   |   |   |            |             |    |            |
| F1  | 30/05/2012  |   |   |            |             |    |            |

|                                 |                                    |
|---------------------------------|------------------------------------|
| <b>Codice</b>                   | <b>S424</b>                        |
| <b>Comune</b>                   | <b>Messina (ME)</b>                |
| <b>Indirizzo</b>                | <b>Via Vecchia Salita Cimitero</b> |
| <b>Primo intestatario cat.:</b> | <b>Rinaldi Giuseppe</b>            |
| <b>Tipologia</b>                | <b>Deposito Attrezzi</b>           |

#### **UBICAZIONE E DATI CATASTALI**

Destinazione prevalente: DEPOSITO ATTREZZI;

Ubicazione: comune di MESSINA - VIA VECCHIA SALITA CIMITERO;

##### Dati Catasto Terreni:

Provincia di **Messina**;

Comune di **MESSINA**;

Foglio **44** mapp. **1186**;

superficie mq. **5.364,00**;

Intestazione:

Foglio **44** mapp. **1186**

RINALDI GIUSEPPE nato il 06/11/1943 a ROMA RNLGPP43S06H501E - PROPRIETA'  
per 1/2

RINALDI MASSIMO nato il 21/06/1950 a MESSINA RNLMSM50H21F158S - PROPRIETA'  
per 1/2

#### **DESCRIZIONE DEL FABBRICATO**

L'immobile in oggetto è prevalentemente destinato a: deposito attrezzi; si articola su un livello ed è ubicato su un lotto di terreno della superficie di mq. 5364 tra coperto e scoperto.

L'epoca di costruzione dell'immobile risale presumibilmente intorno all'anno 1970 ed in generale, ad oggi si presenta in un scadente stato di conservazione e manutenzione.

L'accessibilità dall'esterno avviene direttamente dal terreno mappale 1186.

E' ubicato in zona semicentrale collinare e in prossimità del mare, in una zona tipicamente turistica.

|   |   |   |                           |
|---|---|---|---------------------------|
|  |  | <b>Ponte sullo Stretto di Messina</b><br><b>PROGETTO DEFINITIVO</b> |                           |
| RISPOSTA INTEGRAZIONE GENERALE ID12 –<br>SICILIA                                  | <i>Codice</i><br>VIAG012S_F1  | <i>Rev</i><br>F1  | <i>Data</i><br>30/05/2012 |

L'altezza è di circa 3 metri, la struttura portante è in prefabbricata, con un piano fuori terra, la finitura esterna è in grezzo, gli infissi sono in metallo.

Le superfici relative al fabbricato, ecc. sono ricavate dal fotogrammetrico.

## RELAZIONE FOTOGRAFICA



FOTO VISTA EST



FOTO VISTA SUD

|   |   |   |  |            |             |    |            |
|---|---|---|--|------------|-------------|----|------------|
|  |  | <b>Ponte sullo Stretto di Messina</b><br><b>PROGETTO DEFINITIVO</b> |  |            |             |    |            |
| RISPOSTA INTEGRAZIONE GENERALE ID12 –<br>SICILIA                                  |   | <i>Codice</i><br>VIAG012S_F1  | <table border="1" style="width: 100%; border-collapse: collapse;"> <tr> <td style="width: 50%;"><i>Rev</i></td> <td style="width: 50%;"><i>Data</i></td> </tr> <tr> <td style="text-align: center;">F1</td> <td style="text-align: center;">30/05/2012</td> </tr> </table> | <i>Rev</i> | <i>Data</i> | F1 | 30/05/2012 |
| <i>Rev</i>  | <i>Data</i>   |   |  |            |             |    |            |
| F1  | 30/05/2012  |   |  |            |             |    |            |

|                                 |                                      |
|---------------------------------|--------------------------------------|
| <b>Codice</b>                   | <b>S428-S438-S437-S430-S425-S417</b> |
| <b>Comune</b>                   | <b>Messina (ME)</b>                  |
| <b>Indirizzo</b>                | <b>Via Vecchia Salita Cimitero</b>   |
| <b>Primo intestatario cat.:</b> | <b>Chifalo Benito</b>                |
| <b>Tipologia</b>                | <b>Civile Abitazione</b>             |

#### **UBICAZIONE E DATI CATASTALI**

Destinazione prevalente: CIVILE ABITAZIONE;

Ubicazione: comune di MESSINA - VIA VECCHIA SALITA CIMITERO;

##### Dati Catasto Terreni:

Provincia di **Messina**;  
Comune di **MESSINA**;  
Foglio **44** mapp. **797-926**;  
superficie mq. **2.012,00**;

##### Dati Catasto Fabbricati:

Intestazione:

Foglio **44** mapp. **797**, Cat. A/2, cl. 7 cons. 7 VANI

CHIOFALO GIUSEPPE nato il 10/01/1957 a MESSINA CHFGPP57A10F158X -  
PROPRIETA' per 1/1

Intestazione:

Foglio **44** mapp. **926**, Cat. A/2, cl. 5 cons. 7 VANI

CHIOFALO BENITO nato il 30/11/1932 a MESSINA CHFBNT32S30F158P - PROPRIETA'  
per 1000/1000

#### **DESCRIZIONE DEL FABBRICATO**

L'immobile in oggetto è prevalentemente destinato a: civile abitazione (tre unità immobiliari), magazzini (due unità); si articola su un livello ed è ubicato su un lotto di terreno della superficie di mq. 2012 tra coperto e scoperto.

L'epoca di costruzione dell'immobile risale presumibilmente intorno all'anno 2000 ed in generale,

|   |   |   |                  |                           |
|---|---|---|------------------|---------------------------|
|  |  | <b>Ponte sullo Stretto di Messina</b><br><b>PROGETTO DEFINITIVO</b> |                  |                           |
| RISPOSTA INTEGRAZIONE GENERALE ID12 –<br>SICILIA                                  |   | <i>Codice</i><br>VIAG012S_F1  | <i>Rev</i><br>F1 | <i>Data</i><br>30/05/2012 |

ad oggi si presenta in un ottimo stato di conservazione e manutenzione.

L'accessibilità dall'esterno è garantita da un cancello.

E' ubicato in zona semicentrale collinare e in prossimità del mare, in una zona tipicamente turistica.

L'altezza è di circa 4 metri, la struttura portante è in cemento armato, con un piano fuori terra, la finitura esterna è in tinteggiatura, gli infissi sono in legno.

La recinzione è costituita da muratura, ferro.

La parte scoperta (corte) è sistemata a giardino ed è piantumata con siepi e piante ornamentali oltre a camminamenti pavimentati.

Le superfici relative al fabbricato, al giardino, ai balconi ecc. sono ricavate dal fotogrammetrico.

#### RELAZIONE FOTOGRAFICA



FOTO VISTA SUD/O



FOTO VISTA SUD/E



FOTO VISTA NORD/E





FOTO VISTA NORD/O



FOTO VISTA SUD/E

|   |   |   |                  |                           |
|---|---|---|------------------|---------------------------|
|  |  | <b>Ponte sullo Stretto di Messina</b><br><b>PROGETTO DEFINITIVO</b> |                  |                           |
| RISPOSTA INTEGRAZIONE GENERALE ID12 –<br>SICILIA                                  |   | <i>Codice</i><br>VIAG012S_F1  | <i>Rev</i><br>F1 | <i>Data</i><br>30/05/2012 |

|                                 |                                    |
|---------------------------------|------------------------------------|
| <b>Codice</b>                   | <b>S433</b>                        |
| <b>Comune</b>                   | <b>Messina (ME)</b>                |
| <b>Indirizzo</b>                | <b>Via Vecchia Salita Cimitero</b> |
| <b>Primo intestatario cat.:</b> | <b>Catalfamo Antonino</b>          |
| <b>Tipologia</b>                | <b>Civile Abitazione</b>           |

#### **UBICAZIONE E DATI CATASTALI**

Destinazione prevalente: CIVILE ABITAZIONE;

Ubicazione: comune di MESSINA - VIA VECCHIA SALITA CIMITERO;

##### Dati Catasto Terreni:

Provincia di **Messina**;

Comune di **MESSINA**;

Foglio **44** mapp. **768**;

superficie mq. **700,00**;

##### Dati Catasto Fabbricati:

Intestazione:

Foglio **44** mapp. **768** sub **1**, Cat. A/4, cl. 10 cons. 3,5 VANI

CATALFAMO ANTONINO nato il 06/01/1935 a SAN FILIPPO DEL MELA - PROPRIETA'  
per 1000/1000

#### **DESCRIZIONE DEL FABBRICATO**

L'immobile in oggetto è prevalentemente destinato a: civile abitazione; si articola su un livello ed è ubicato su un lotto di terreno della superficie di mq. 700 tra coperto e scoperto.

L'epoca di costruzione dell'immobile risale presumibilmente intorno all'anno 1960 ed in generale, ad oggi si presenta in un scadente stato di conservazione e manutenzione.

L'accessibilità dall'esterno è garantita da un cancello.

E' ubicato in zona periferica collinare e in prossimità del mare, in una zona tipicamente turistica.

L'altezza è di circa 3 metri, la struttura portante è in muratura, con un piano fuori terra, la finitura esterna è in grezzo, gli infissi sono in metallo.

|   |   |   |                  |                           |
|---|---|---|------------------|---------------------------|
|  |  | <b>Ponte sullo Stretto di Messina</b><br><b>PROGETTO DEFINITIVO</b> |                  |                           |
| RISPOSTA INTEGRAZIONE GENERALE ID12 –<br>SICILIA                                  |   | <i>Codice</i><br>VIAG012S_F1  | <i>Rev</i><br>F1 | <i>Data</i><br>30/05/2012 |

La recinzione è costituita da muratura.

La parte scoperta (corte) è sistemata a giardino ed è piantumata con siepi e piante ornamentali oltre a camminamenti pavimentati.

Le superfici relative al fabbricato, al giardino, ai balconi ecc. sono ricavate dal fotogrammetrico.

### RELAZIONE FOTOGRAFICA




FOTO VISTA SUD/O

|   |   |   |                  |                           |
|---|---|---|------------------|---------------------------|
|  |  | <b>Ponte sullo Stretto di Messina</b><br><b>PROGETTO DEFINITIVO</b> |                  |                           |
| RISPOSTA INTEGRAZIONE GENERALE ID12 –<br>SICILIA                                  |   | <i>Codice</i><br>VIAG012S_F1  | <i>Rev</i><br>F1 | <i>Data</i><br>30/05/2012 |



FOTO VISTA SUD/E

|   |   |   |  |            |             |    |            |
|---|---|---|--|------------|-------------|----|------------|
|  |  | <b>Ponte sullo Stretto di Messina</b><br><b>PROGETTO DEFINITIVO</b> |  |            |             |    |            |
| RISPOSTA INTEGRAZIONE GENERALE ID12 –<br>SICILIA                                  |   | <i>Codice</i><br>VIAG012S_F1  | <table border="1" style="width: 100%; border-collapse: collapse;"> <tr> <td style="width: 50%;"><i>Rev</i></td> <td style="width: 50%;"><i>Data</i></td> </tr> <tr> <td style="text-align: center;">F1</td> <td style="text-align: center;">30/05/2012</td> </tr> </table> | <i>Rev</i> | <i>Data</i> | F1 | 30/05/2012 |
| <i>Rev</i>  | <i>Data</i>   |   |  |            |             |    |            |
| F1  | 30/05/2012  |   |  |            |             |    |            |

|                                 |                                    |
|---------------------------------|------------------------------------|
| <b>Codice</b>                   | <b>S436-S434</b>                   |
| <b>Comune</b>                   | <b>Messina (ME)</b>                |
| <b>Indirizzo</b>                | <b>Via Vecchia Salita Cimitero</b> |
| <b>Primo intestatario cat.:</b> | <b>Ente Urbano</b>                 |
| <b>Tipologia</b>                | <b>Villa/Villino</b>               |

#### **UBICAZIONE E DATI CATASTALI**

Destinazione prevalente: CIVILE ABITAZIONE;

Ubicazione: comune di MESSINA - VIA VECCHIA SALITA CIMITERO;

##### Dati Catasto Terreni:

Provincia di **Messina**;

Comune di **MESSINA**;

Foglio **44** mapp. **1072**;

superficie mq. **608,00**;

Intestazione:

Foglio **44** mapp. **1072**

ENTE URBANO

#### **DESCRIZIONE DEL FABBRICATO**

L'immobile in oggetto è prevalentemente destinato a: civile abitazione, locale rustico; si articola su un livello ed è ubicato su un lotto di terreno della superficie di mq. 608 tra coperto e scoperto.

L'epoca di costruzione dell'immobile risale presumibilmente intorno all'anno 2000 ed in generale, ad oggi si presenta in un ottimo stato di conservazione e manutenzione.

L'accessibilità dall'esterno è garantita da un cancello.

E' ubicato in zona semicentrale collinare in prossimità del mare, in una zona tipicamente turistica.

L'altezza è di circa 3 metri, la struttura portante è in cemento armato, con un piano fuori terra, la finitura esterna è in tinteggiatura, gli infissi sono in legno.

La recinzione è costituita da muratura, ferro.

La parte scoperta (corte) è sistemata a giardino ed è piantumata con siepi e piante ornamentali

|   |   |   |                  |                           |
|---|---|---|------------------|---------------------------|
|  |  | <b>Ponte sullo Stretto di Messina</b><br><b>PROGETTO DEFINITIVO</b> |                  |                           |
| RISPOSTA INTEGRAZIONE GENERALE ID12 –<br>SICILIA                                  |   | <i>Codice</i><br>VIAG012S_F1  | <i>Rev</i><br>F1 | <i>Data</i><br>30/05/2012 |

oltre a camminamenti pavimentati.

Le superfici relative al fabbricato, al giardino, ai balconi ecc. sono ricavate dal fotogrammetrico.

## RELAZIONE FOTOGRAFICA



FOTO VISTA SUD/E


|   |   |   |                  |                           |
|---|---|---|------------------|---------------------------|
|  |  | <b>Ponte sullo Stretto di Messina</b><br><b>PROGETTO DEFINITIVO</b> |                  |                           |
| RISPOSTA INTEGRAZIONE GENERALE ID12 –<br>SICILIA                                  |   | <i>Codice</i><br>VIAG012S_F1  | <i>Rev</i><br>F1 | <i>Data</i><br>30/05/2012 |



FOTO VISTA SUD



FOTO VISTA EST

|   |   |   |  |            |             |    |            |
|---|---|---|--|------------|-------------|----|------------|
|  |  | <b>Ponte sullo Stretto di Messina</b><br><b>PROGETTO DEFINITIVO</b> |  |            |             |    |            |
| RISPOSTA INTEGRAZIONE GENERALE ID12 –<br>SICILIA                                  |   | <i>Codice</i><br>VIAG012S_F1  | <table border="1" style="width: 100%; border-collapse: collapse;"> <tr> <td style="width: 50%;"><i>Rev</i></td> <td style="width: 50%;"><i>Data</i></td> </tr> <tr> <td style="text-align: center;">F1</td> <td style="text-align: center;">30/05/2012</td> </tr> </table> | <i>Rev</i> | <i>Data</i> | F1 | 30/05/2012 |
| <i>Rev</i>  | <i>Data</i>   |   |  |            |             |    |            |
| F1  | 30/05/2012  |   |  |            |             |    |            |

|                                 |                                    |
|---------------------------------|------------------------------------|
| <b>Codice</b>                   | <b>S439-S442</b>                   |
| <b>Comune</b>                   | <b>Messina (ME)</b>                |
| <b>Indirizzo</b>                | <b>Via Vecchia Salita Cimitero</b> |
| <b>Primo intestatario cat.:</b> | <b>Aicardi Luciana</b>             |
| <b>Tipologia</b>                | <b>Villa/Villino</b>               |

#### **UBICAZIONE E DATI CATASTALI**

Destinazione prevalente: CIVILE ABITAZIONE;

Ubicazione: comune di MESSINA - VIA VECCHIA SALITA CIMITERO;

##### Dati Catasto Terreni:

Provincia di **Messina**;  
 Comune di **MESSINA**;  
 Foglio **44** mapp. **925**;  
 superficie mq. **1.466,00**;

##### Dati Catasto Fabbricati:

Intestazione:  
 Foglio **44** mapp. **925**, Cat. A/7, cl. 7 cons. 8,5 VANI  
 AICARDI LUCIANA nata il 11/12/1933 a PALLANZA CRDLCN33T51G279W -  
 PROPRIETA' per 1/2  
 SILVESTRO SALVATORE nato il 14/09/1930 a MESSINA SLVSVT30P14F158Z -  
 PROPRIETA' per 1/2



#### **DESCRIZIONE DEL FABBRICATO**

L'immobile in oggetto è prevalentemente destinato a: civile abitazione, tettoia; si articola su due livelli ed il fabbricato è ubicato su un lotto di terreno della superficie di mq. 1466 tra coperto e scoperto.

L'epoca di costruzione dell'immobile risale presumibilmente intorno all'anno 1995 ed in generale, ad oggi si presenta in un ottimo stato di conservazione e manutenzione.

L'accessibilità dall'esterno è garantita da un cancello.



|   |   |   |                  |                           |
|---|---|---|------------------|---------------------------|
|  |  | <b>Ponte sullo Stretto di Messina</b><br><b>PROGETTO DEFINITIVO</b> |                  |                           |
| RISPOSTA INTEGRAZIONE GENERALE ID12 –<br>SICILIA                                  |   | <i>Codice</i><br>VIAG012S_F1  | <i>Rev</i><br>F1 | <i>Data</i><br>30/05/2012 |

E' ubicato in zona semicentrale collinare e in prossimità del mare, in una zona tipicamente turistica.

L'altezza è di circa 6 metri, la struttura portante è in cemento armato, con n. 2 piani fuori terra e da 1 piano interrato, la finitura esterna è in tinteggiatura, gli infissi sono in legno.

La recinzione è costituita da muratura.

La parte scoperta (corte) è sistemata a giardino ed è piantumata con siepi e piante ornamentali oltre a camminamenti pavimentati.

Le superfici relative al fabbricato, al giardino, ai balconi ecc. sono ricavate dal fotogrammetrico.

## RELAZIONE FOTOGRAFICA



FOTO VISTA EST

|   |   |   |                  |                           |
|---|---|---|------------------|---------------------------|
|  |  | <b>Ponte sullo Stretto di Messina</b><br><b>PROGETTO DEFINITIVO</b> |                  |                           |
| RISPOSTA INTEGRAZIONE GENERALE ID12 –<br>SICILIA                                  |   | <i>Codice</i><br>VIAG012S_F1  | <i>Rev</i><br>F1 | <i>Data</i><br>30/05/2012 |



FOTO VISTA SUD EST



FOTO VISTA OVEST

|   |   |   |                  |                           |
|---|---|---|------------------|---------------------------|
|  |  | <b>Ponte sullo Stretto di Messina</b><br><b>PROGETTO DEFINITIVO</b> |                  |                           |
| RISPOSTA INTEGRAZIONE GENERALE ID12 –<br>SICILIA                                  |   | <i>Codice</i><br>VIAG012S_F1  | <i>Rev</i><br>F1 | <i>Data</i><br>30/05/2012 |

|                                 |                              |
|---------------------------------|------------------------------|
| <b>Codice</b>                   | <b>S444</b>                  |
| <b>Comune</b>                   | <b>Messina (ME)</b>          |
| <b>Indirizzo</b>                | <b>Contrada Serri</b>        |
| <b>Primo intestatario cat.:</b> | <b>Lazzaro Bruno</b>         |
| <b>Tipologia</b>                | <b>Forno, Locale Tecnico</b> |

#### UBICAZIONE E DATI CATASTALI

Destinazione prevalente: FORNO,LOCALE TECNICO;

Ubicazione: comune di MESSINA - CONTRADA SERRI;

#### Dati Catasto Terreni:

Provincia di **Messina**;

Comune di **MESSINA**;

Foglio **22** mapp. **242**;

superficie mq. **490,00**;

Intestazione:

Foglio **22** mapp. **242**

LAZZARO BRUNO nato il 09/11/1950 a RIZZICONI LZZBRN50S09H359E - ASSENZA DI TITOLO per 1000/1000

LIPARI ANTONINA nata il 05/02/1962 a MESSINA LPRNNN62B45F158G - ASSENZA DI TITOLO per 1000/1000

LIPARI FRANCESCA nata il 21/01/1953 a MESSINA LPRFNC53A61F158C - ASSENZA DI TITOLO per 1000/1000

LO PRESTI GIUSEPPE nato il 12/02/1952 a MESSINA LPRGPP52B12F158X - ASSENZA DI TITOLO per 1000/1000

#### DESCRIZIONE DEL FABBRICATO

L'immobile in oggetto è prevalentemente destinato a: forno,locale tecnico; si articola su un livello ed è ubicato su un lotto di terreno della superficie di mq. 490 tra coperto e scoperto.

L'epoca di costruzione dell'immobile risale presumibilmente intorno all'anno 1970 ed in generale,

|   |   |   |                  |                           |
|---|---|---|------------------|---------------------------|
|  |  | <b>Ponte sullo Stretto di Messina</b><br><b>PROGETTO DEFINITIVO</b> |                  |                           |
| RISPOSTA INTEGRAZIONE GENERALE ID12 –<br>SICILIA                                  |   | <i>Codice</i><br>VIAG012S_F1  | <i>Rev</i><br>F1 | <i>Data</i><br>30/05/2012 |

ad oggi si presenta in un scadente stato di conservazione e manutenzione.

L'accessibilità dall'esterno avviene direttamente dal terreno mappale 242.

E' ubicato in zona semicentrale e in prossimità del mare, in una zona tipicamente turistica.

L'altezza è di circa 3 metri, la struttura portante è in muratura, con un piano fuori terra, la finitura esterna è in grezzo, gli infissi sono in metallo.

La recinzione è costituita da non presente.

La parte scoperta (corte) è sistemata a giardino ed è piantumata con siepi e piante ornamentali oltre a camminamenti pavimentati.

Le superfici relative al fabbricato, ecc. sono ricavate dal fotogrammetrico.

## RELAZIONE FOTOGRAFICA



FOTO VISTA NORD

|   |   |   |                           |
|---|---|---|---------------------------|
|  |  | <b>Ponte sullo Stretto di Messina</b><br><b>PROGETTO DEFINITIVO</b> |                           |
| RISPOSTA INTEGRAZIONE GENERALE ID12 –<br>SICILIA                                  | <i>Codice</i><br>VIAG012S_F1  | <i>Rev</i><br>F1  | <i>Data</i><br>30/05/2012 |



FOTO VISTA NORD/E



FOTO VISTA SUD/E

|   |   |   |  |            |             |    |            |
|---|---|---|--|------------|-------------|----|------------|
|  |  | <b>Ponte sullo Stretto di Messina</b><br><b>PROGETTO DEFINITIVO</b> |  |            |             |    |            |
| RISPOSTA INTEGRAZIONE GENERALE ID12 –<br>SICILIA                                  |   | <i>Codice</i><br>VIAG012S_F1  | <table border="1" style="width: 100%; border-collapse: collapse;"> <tr> <td style="width: 50%;"><i>Rev</i></td> <td style="width: 50%;"><i>Data</i></td> </tr> <tr> <td style="text-align: center;">F1</td> <td style="text-align: center;">30/05/2012</td> </tr> </table> | <i>Rev</i> | <i>Data</i> | F1 | 30/05/2012 |
| <i>Rev</i>  | <i>Data</i>   |   |  |            |             |    |            |
| F1  | 30/05/2012  |   |  |            |             |    |            |

|                                 |                          |
|---------------------------------|--------------------------|
| <b>Codice</b>                   | <b>S447-S445</b>         |
| <b>Comune</b>                   | <b>Messina (ME)</b>      |
| <b>Indirizzo</b>                | <b>Contrada Serri</b>    |
| <b>Primo intestatario cat.:</b> | <b>Lipari Natale</b>     |
| <b>Tipologia</b>                | <b>Civile Abitazione</b> |

#### UBICAZIONE E DATI CATASTALI

Destinazione prevalente: CIVILE ABITAZIONE;

Ubicazione: comune di MESSINA - CONTRADA SERRI;

##### Dati Catasto Terreni:

Provincia di **Messina**;

Comune di **MESSINA**;

Foglio **22** mapp. **316**;

superficie mq. **670,00**;

##### Dati Catasto Fabbricati:

Intestazione:

Foglio **22** mapp. **316**, Cat. A/2, cl. 10 cons. 5 VANI

LIPARI NATALE nato il 08/04/1955 a MESSINA - PROPRIETA' per 1000/1000

#### DESCRIZIONE DEL FABBRICATO

L'immobile in oggetto è prevalentemente destinato a: civile abitazione, deposito; si articola su un livello ed è ubicato su un lotto di terreno della superficie di mq. 670 tra coperto e scoperto.

L'epoca di costruzione dell'immobile risale presumibilmente intorno all'anno 1980 ed in generale, ad oggi si presenta in un normale stato di conservazione e manutenzione.

L'accessibilità dall'esterno è garantita da un cancello.

E' ubicato in zona periferica e in prossimità del mare, in una zona tipicamente turistica.

L'altezza è di circa 3 metri, la struttura portante è in cemento armato, con un piano fuori terra, la finitura esterna è in tinteggiatura, gli infissi sono in metallo.

La recinzione è costituita da muratura.

|   |   |   |                  |                           |
|---|---|---|------------------|---------------------------|
|  |  | <b>Ponte sullo Stretto di Messina</b><br><b>PROGETTO DEFINITIVO</b> |                  |                           |
| RISPOSTA INTEGRAZIONE GENERALE ID12 –<br>SICILIA                                  |   | <i>Codice</i><br>VIAG012S_F1  | <i>Rev</i><br>F1 | <i>Data</i><br>30/05/2012 |

La parte scoperta (corte) è sistemata a giardino ed è piantumata con siepi e piante ornamentali oltre a camminamenti pavimentati.

Le superfici relative al fabbricato, al giardino, ai balconi ecc. sono ricavate dal fotogrammetrico.

### RELAZIONE FOTOGRAFICA



FOTO VISTA OVEST

|   |   |  |  |            |             |    |            |
|---|---|--|--|------------|-------------|----|------------|
|  |  | <p align="center"><b>Ponte sullo Stretto di Messina</b><br/><b>PROGETTO DEFINITIVO</b></p> |  |            |             |    |            |
| <p align="center">RISPOSTA INTEGRAZIONE GENERALE ID12 –<br/>SICILIA</p>           |   | <p><i>Codice</i><br/>VIAG012S_F1</p>   | <table border="1"> <tr> <td><i>Rev</i></td> <td><i>Data</i></td> </tr> <tr> <td>F1</td> <td>30/05/2012</td> </tr> </table> | <i>Rev</i> | <i>Data</i> | F1 | 30/05/2012 |
| <i>Rev</i>  | <i>Data</i>   |  |  |            |             |    |            |
| F1  | 30/05/2012  |  |  |            |             |    |            |



FOTO VISTA SUD/E




FOTO VISTA SUD



|   |   |   |                  |                           |
|---|---|---|------------------|---------------------------|
|  |  | <b>Ponte sullo Stretto di Messina</b><br><b>PROGETTO DEFINITIVO</b> |                  |                           |
| RISPOSTA INTEGRAZIONE GENERALE ID12 –<br>SICILIA                                  |   | <i>Codice</i><br>VIAG012S_F1  | <i>Rev</i><br>F1 | <i>Data</i><br>30/05/2012 |



FOTO VISTA NORD/O

|   |   |   |  |            |             |    |            |
|---|---|---|--|------------|-------------|----|------------|
|  |  | <b>Ponte sullo Stretto di Messina</b><br><b>PROGETTO DEFINITIVO</b> |  |            |             |    |            |
| RISPOSTA INTEGRAZIONE GENERALE ID12 –<br>SICILIA                                  |   | <i>Codice</i><br>VIAG012S_F1  | <table border="1" style="width: 100%; border-collapse: collapse;"> <tr> <td style="width: 50%; text-align: center;"><i>Rev</i></td> <td style="width: 50%; text-align: center;"><i>Data</i></td> </tr> <tr> <td style="text-align: center;">F1</td> <td style="text-align: center;">30/05/2012</td> </tr> </table> | <i>Rev</i> | <i>Data</i> | F1 | 30/05/2012 |
| <i>Rev</i>  | <i>Data</i>   |   |  |            |             |    |            |
| F1  | 30/05/2012  |   |  |            |             |    |            |

|                                 |                                     |
|---------------------------------|-------------------------------------|
| <b>Codice</b>                   | <b>S448</b>                         |
| <b>Comune</b>                   | <b>Messina (ME)</b>                 |
| <b>Indirizzo</b>                | <b>Contrada Serri Vill. Sperone</b> |
| <b>Primo intestatario cat.:</b> | <b>Martello Antonino</b>            |
| <b>Tipologia</b>                | <b>Villa/Villino</b>                |

#### **UBICAZIONE E DATI CATASTALI**

Destinazione prevalente: CIVILE ABITAZIONE;

Ubicazione: comune di MESSINA - CONTRADA SERRI VILL. SPERONE;

##### Dati Catasto Terreni:

Provincia di **Messina**;

Comune di **MESSINA**;

Foglio **22** mapp. **1058-1435**;

superficie mq. **820,00**;

Intestazione:

Foglio **22** mapp. **1435**

MARTELLO ANTONINO nato il 14/10/1966 a MESSINA MRTNNN66R14F158H -  
 PROPRIETA' per 1000/1000

##### Dati Catasto Fabbricati:

Intestazione:

Foglio **22** mapp. **1058**, Cat. A/2, cl. 10 cons. 3 VANI

MARTELLO ANTONINO nato il 14/10/1966 a MESSINA MRTNNN66R14F158H -  
 PROPRIETA' per 1/1

#### **DESCRIZIONE DEL FABBRICATO**

L'immobile in oggetto è prevalentemente destinato a: civile abitazione; si articola su due livelli ed il fabbricato è ubicato su un lotto di terreno della superficie di mq. 820 tra coperto e scoperto.

L'epoca di costruzione dell'immobile risale presumibilmente intorno all'anno 2008 ed in generale, ad oggi si presenta in un ottimo stato di conservazione e manutenzione.

|   |   |   |                  |                           |
|---|---|---|------------------|---------------------------|
|  |  | <b>Ponte sullo Stretto di Messina</b><br><b>PROGETTO DEFINITIVO</b> |                  |                           |
| RISPOSTA INTEGRAZIONE GENERALE ID12 –<br>SICILIA                                  |   | <i>Codice</i><br>VIAG012S_F1  | <i>Rev</i><br>F1 | <i>Data</i><br>30/05/2012 |

L'accessibilità dall'esterno è garantita da un cancello.

E' ubicato in zona rurale collinare e in prossimità del mare, in una zona tipicamente turistica.

L'altezza è di circa 8 metri, la struttura portante è in cemento armato, con n. 2 piani fuori terra, la finitura esterna è in tinteggiatura, gli infissi sono in legno.

La recinzione è costituita da cemento armato.

La parte scoperta (corte) è sistemata a giardino ed è piantumata con siepi e piante ornamentali oltre a camminamenti pavimentati.

Le superfici relative al fabbricato, al giardino, ai balconi ecc. sono ricavate dal fotogrammetrico.

## RELAZIONE FOTOGRAFICA



FOTO VISTA SUD/E

|   |   |   |                  |                           |
|---|---|---|------------------|---------------------------|
|  |  | <b>Ponte sullo Stretto di Messina</b><br><b>PROGETTO DEFINITIVO</b> |                  |                           |
| RISPOSTA INTEGRAZIONE GENERALE ID12 –<br>SICILIA                                  |   | <i>Codice</i><br>VIAG012S_F1  | <i>Rev</i><br>F1 | <i>Data</i><br>30/05/2012 |



FOTO VISTA NORD/O

|   |   |   |  |            |             |    |            |
|---|---|---|--|------------|-------------|----|------------|
|  |  | <b>Ponte sullo Stretto di Messina</b><br><b>PROGETTO DEFINITIVO</b> |  |            |             |    |            |
| RISPOSTA INTEGRAZIONE GENERALE ID12 –<br>SICILIA                                  |   | <i>Codice</i><br>VIAG012S_F1  | <table border="1" style="width: 100%; border-collapse: collapse;"> <tr> <td style="width: 50%; text-align: center;"><i>Rev</i></td> <td style="width: 50%; text-align: center;"><i>Data</i></td> </tr> <tr> <td style="text-align: center;">F1</td> <td style="text-align: center;">30/05/2012</td> </tr> </table> | <i>Rev</i> | <i>Data</i> | F1 | 30/05/2012 |
| <i>Rev</i>  | <i>Data</i>   |   |  |            |             |    |            |
| F1  | 30/05/2012  |   |  |            |             |    |            |

|                  |                       |
|------------------|-----------------------|
| <b>Codice</b>    | <b>S44-S45</b>        |
| <b>Comune</b>    | <b>Messina</b>        |
| <b>Foglio</b>    | <b>46</b>             |
| <b>Mappale</b>   | <b>235</b>            |
| <b>Tipologia</b> | <b>Locale rustico</b> |

|   |   |   |  |            |             |    |            |
|---|---|---|--|------------|-------------|----|------------|
|  |  | <b>Ponte sullo Stretto di Messina</b><br><b>PROGETTO DEFINITIVO</b> |  |            |             |    |            |
| RISPOSTA INTEGRAZIONE GENERALE ID12 –<br>SICILIA                                  |   | <i>Codice</i><br>VIAG012S_F1  | <table border="1" style="width: 100%; border-collapse: collapse;"> <tr> <td style="width: 50%;"><i>Rev</i></td> <td style="width: 50%;"><i>Data</i></td> </tr> <tr> <td style="text-align: center;">F1</td> <td style="text-align: center;">30/05/2012</td> </tr> </table> | <i>Rev</i> | <i>Data</i> | F1 | 30/05/2012 |
| <i>Rev</i>  | <i>Data</i>   |   |  |            |             |    |            |
| F1  | 30/05/2012  |   |  |            |             |    |            |

|                                 |                                     |
|---------------------------------|-------------------------------------|
| <b>Codice</b>                   | <b>S450</b>                         |
| <b>Comune</b>                   | <b>Messina (ME)</b>                 |
| <b>Indirizzo</b>                | <b>Contrada Serri Vill. Sperone</b> |
| <b>Primo intestatario cat.:</b> | <b>D'Ascolta Francesco</b>          |
| <b>Tipologia</b>                | <b>Civile Abitazione</b>            |

#### UBICAZIONE E DATI CATASTALI

Destinazione prevalente: CIVILE ABITAZIONE;

Ubicazione: comune di MESSINA - CONTRADA SERRI VILL. SPERONE;

##### Dati Catasto Terreni:

Provincia di **Messina**;  
 Comune di **MESSINA**;  
 Foglio **43** mapp. **2597**;  
 superficie mq. **1.410,00**;

##### Dati Catasto Fabbricati:

Intestazione:  
 Foglio **43** mapp. **2597**, Cat. IN CORSO DI COSTRUZIONE, cl. 0 cons. 0.  
 D'ASCOLA FRANCESCO nato il 22/09/1956 a MESSINA DSCFNC56P22F158L -  
 PROPRIETA' per 1/1

#### DESCRIZIONE DEL FABBRICATO

L'immobile in oggetto è prevalentemente destinato a: civile abitazione; si articola su un livello ed è ubicato su un lotto di terreno della superficie di mq. 1410 tra coperto e scoperto.

L'epoca di costruzione dell'immobile risale presumibilmente intorno all'anno 2005 ed in generale, ad oggi si presenta in un scadente stato di conservazione e manutenzione.

L'accessibilità dall'esterno è garantita da un cancello.

E' ubicato in zona semicentrale e in prossimità del mare, in una zona tipicamente turistica.

L'altezza è di circa 4 metri, la struttura portante è in cemento armato, con un piano fuori terra, la finitura esterna è in solo intonaco, gli infissi sono in metallo.

|   |   |   |                  |                           |
|---|---|---|------------------|---------------------------|
|  |  | <b>Ponte sullo Stretto di Messina</b><br><b>PROGETTO DEFINITIVO</b> |                  |                           |
| RISPOSTA INTEGRAZIONE GENERALE ID12 –<br>SICILIA                                  |   | <i>Codice</i><br>VIAG012S_F1  | <i>Rev</i><br>F1 | <i>Data</i><br>30/05/2012 |

La recinzione è costituita da cemento armato.

La parte scoperta (corte) è sistemata a giardino ed è piantumata con siepi e piante ornamentali oltre a camminamenti pavimentati.

Le superfici relative al fabbricato, al giardino, ai balconi ecc. sono ricavate dal fotogrammetrico.

### RELAZIONE FOTOGRAFICA



FOTO VISTA NORD/O

|   |   |   |                  |                           |
|---|---|---|------------------|---------------------------|
|  |  | <b>Ponte sullo Stretto di Messina</b><br><b>PROGETTO DEFINITIVO</b> |                  |                           |
| RISPOSTA INTEGRAZIONE GENERALE ID12 –<br>SICILIA                                  |   | <i>Codice</i><br>VIAG012S_F1  | <i>Rev</i><br>F1 | <i>Data</i><br>30/05/2012 |



FOTO VISTA NORD/E



FOTO VISTA SUD/O



|   |   |   |   |            |             |    |            |
|---|---|---|---|------------|-------------|----|------------|
|  |  | <b>Ponte sullo Stretto di Messina</b><br><b>PROGETTO DEFINITIVO</b> |   |            |             |    |            |
| RISPOSTA INTEGRAZIONE GENERALE ID12 –<br>SICILIA                                  |   | <i>Codice</i><br>VIAG012S_F1  | <table border="1" style="width: 100%;"> <tr> <td style="width: 50%;"><i>Rev</i></td> <td style="width: 50%;"><i>Data</i></td> </tr> <tr> <td>F1</td> <td>30/05/2012</td> </tr> </table> | <i>Rev</i> | <i>Data</i> | F1 | 30/05/2012 |
| <i>Rev</i>  | <i>Data</i>   |   |   |            |             |    |            |
| F1  | 30/05/2012  |   |   |            |             |    |            |

|                                 |                          |
|---------------------------------|--------------------------|
| <b>Codice</b>                   | <b>S451-S453-S455</b>    |
| <b>Comune</b>                   | <b>Messina (ME)</b>      |
| <b>Indirizzo</b>                | <b>Via Serri</b>         |
| <b>Primo intestatario cat.:</b> | <b>Biondo Antonino</b>   |
| <b>Tipologia</b>                | <b>Civile Abitazione</b> |

#### UBICAZIONE E DATI CATASTALI

Destinazione prevalente: CIVILE ABITAZIONE;

Ubicazione: comune di MESSINA - VIA SERRI;

##### Dati Catasto Terreni:

Provincia di **Messina**;

Comune di **MESSINA**;

Foglio **43** mapp. **2134**;

superficie mq. **570,00**;

##### Dati Catasto Fabbricati:

Intestazione:

Foglio **43** mapp. **2134**, Cat. A/2, cl. 11 cons. 6,5 VANI.

BIONDO ANTONINO nato il 02/11/1953 a BASICO' BNDNNN53S02A698M - PROPRIETA'  
per 500/1000

RIZZO LINA nata il 01/07/1962 a MONTALBANO ELICONA RZZLNI62L41F400F -  
PROPRIETA' per 500/1000

#### DESCRIZIONE DEL FABBRICATO

L'immobile in oggetto è prevalentemente destinato a: civile abitazione, locale tecnico, deposito; si articola su un livello ed è ubicato su un lotto di terreno della superficie di mq. 570 tra coperto e scoperto.

L'epoca di costruzione dell'immobile risale presumibilmente intorno all'anno 1980 ed in generale, ad oggi si presenta in un normale stato di conservazione e manutenzione.

L'accessibilità dall'esterno è garantita da un cancello pedonale e carrabile.

|   |   |   |                  |                           |
|---|---|---|------------------|---------------------------|
|  |  | <b>Ponte sullo Stretto di Messina</b><br><b>PROGETTO DEFINITIVO</b> |                  |                           |
| RISPOSTA INTEGRAZIONE GENERALE ID12 –<br>SICILIA                                  |   | <i>Codice</i><br>VIAG012S_F1  | <i>Rev</i><br>F1 | <i>Data</i><br>30/05/2012 |

E' ubicato in zona semicentrale e in prossimità del mare, in una zona tipicamente turistica.

L'altezza è di circa 3 metri, la struttura portante è in cemento armato, con un piano fuori terra, la finitura esterna è in tinteggiatura, gli infissi sono in metallo.

La recinzione è costituita da muratura.

La parte scoperta (corte) è sistemata a giardino ed è piantumata con siepi e piante ornamentali oltre a camminamenti pavimentati.

Le superfici relative al fabbricato, al giardino, ai balconi ecc. sono ricavate dal fotogrammetrico.

## RELAZIONE FOTOGRAFICA



FOTO VISTA NORD/E

|   |   |   |                           |
|---|---|---|---------------------------|
|  |  | <b>Ponte sullo Stretto di Messina</b><br><b>PROGETTO DEFINITIVO</b> |                           |
| RISPOSTA INTEGRAZIONE GENERALE ID12 –<br>SICILIA                                  | <i>Codice</i><br>VIAG012S_F1  | <i>Rev</i><br>F1  | <i>Data</i><br>30/05/2012 |



FOTO VISTA NORD/E



FOTO VISTA EST

|  |  | <b>Ponte sullo Stretto di Messina</b><br><b>PROGETTO DEFINITIVO</b> |  |            |             |    |            |
|---|---|---|--|------------|-------------|----|------------|
| RISPOSTA INTEGRAZIONE GENERALE ID12 –<br>SICILIA                                  |   | <i>Codice</i><br>VIAG012S_F1  | <table border="1" style="width: 100%; border-collapse: collapse;"> <thead> <tr> <th style="text-align: left;"><i>Rev</i></th> <th style="text-align: left;"><i>Data</i></th> </tr> </thead> <tbody> <tr> <td style="text-align: center;">F1</td> <td style="text-align: center;">30/05/2012</td> </tr> </tbody> </table> | <i>Rev</i> | <i>Data</i> | F1 | 30/05/2012 |
| <i>Rev</i>  | <i>Data</i>   |   |  |            |             |    |            |
| F1  | 30/05/2012  |   |  |            |             |    |            |



FOTO VISTA OVEST

|   |   |   |  |            |             |    |            |
|---|---|---|--|------------|-------------|----|------------|
|  |  | <b>Ponte sullo Stretto di Messina</b><br><b>PROGETTO DEFINITIVO</b> |  |            |             |    |            |
| RISPOSTA INTEGRAZIONE GENERALE ID12 –<br>SICILIA                                  |   | <i>Codice</i><br>VIAG012S_F1  | <table border="1" style="width: 100%; border-collapse: collapse;"> <tr> <td style="width: 50%;"><i>Rev</i></td> <td style="width: 50%;"><i>Data</i></td> </tr> <tr> <td style="text-align: center;">F1</td> <td style="text-align: center;">30/05/2012</td> </tr> </table> | <i>Rev</i> | <i>Data</i> | F1 | 30/05/2012 |
| <i>Rev</i>  | <i>Data</i>   |   |  |            |             |    |            |
| F1  | 30/05/2012  |   |  |            |             |    |            |

|                                 |                               |
|---------------------------------|-------------------------------|
| <b>Codice</b>                   | <b>S456</b>                   |
| <b>Comune</b>                   | <b>Messina (ME)</b>           |
| <b>Indirizzo</b>                | <b>Contrada Serre Sperone</b> |
| <b>Primo intestatario cat.:</b> | <b>Cucinotta Paola</b>        |
| <b>Tipologia</b>                | <b>Villa/Villino</b>          |

#### **UBICAZIONE E DATI CATASTALI**

Destinazione prevalente: CIVILE ABITAZIONE;

Ubicazione: comune di MESSINA - CONTRADA SERRE SPERONE;

##### Dati Catasto Terreni:

Provincia di **Messina**;  
 Comune di **MESSINA**;  
 Foglio **43** mapp. **2644**;  
 superficie mq. **400,00**;

##### Dati Catasto Fabbricati:

Intestazione:  
 Foglio **43** mapp. **2644**, Cat. IN CORSO DI COSTRUZIONE  
 CUCINOTTA PAOLA nata il 16/07/1972 a MESSINA - PROPRIETA' per 1/2  
 IMPOLLONIA FRANCESCO nato il 02/11/1968 a MESSINA - PROPRIETA' per 1/2

#### **DESCRIZIONE DEL FABBRICATO**

L'immobile in oggetto è prevalentemente destinato a: civile abitazione in corso di costruzione; si articola su un livello ed è ubicato su un lotto di terreno della superficie di mq. 400 tra coperto e scoperto.

L'epoca di costruzione dell'immobile risale presumibilmente intorno all'anno 2000 ed in generale, ad oggi si presenta in un in corso di costruzione.

L'accessibilità dall'esterno è garantita da un cancello.

E' ubicato in zona semicentrale collinare e in prossimità del mare, in una zona tipicamente turistica.

|   |   |   |                           |
|---|---|---|---------------------------|
|  |  | <b>Ponte sullo Stretto di Messina</b><br><b>PROGETTO DEFINITIVO</b> |                           |
| RISPOSTA INTEGRAZIONE GENERALE ID12 –<br>SICILIA                                  | <i>Codice</i><br>VIAG012S_F1  | <i>Rev</i><br>F1  | <i>Data</i><br>30/05/2012 |

L'altezza è di circa 3 metri, la struttura portante è in cemento armato, con un piano fuori terra, la finitura esterna non è presente, gli infissi non sono presenti.

La recinzione è costituita da cemento armato.

La parte scoperta (corte) è incolta.

Le superfici relative al fabbricato, al giardino, ai balconi ecc. sono ricavate dal fotogrammetrico.

### RELAZIONE FOTOGRAFICA



FOTO VISTA NORD/E

|   |   |   |  |            |             |    |            |
|---|---|---|--|------------|-------------|----|------------|
|  |  | <p align="center"><b>Ponte sullo Stretto di Messina</b><br/>PROGETTO DEFINITIVO</p> |  |            |             |    |            |
| <p align="center">RISPOSTA INTEGRAZIONE GENERALE ID12 –<br/>SICILIA</p>           |   | <p><i>Codice</i><br/>VIAG012S_F1</p>  | <table border="1"> <tr> <td><i>Rev</i></td> <td><i>Data</i></td> </tr> <tr> <td>F1</td> <td>30/05/2012</td> </tr> </table> | <i>Rev</i> | <i>Data</i> | F1 | 30/05/2012 |
| <i>Rev</i>  | <i>Data</i>   |   |  |            |             |    |            |
| F1  | 30/05/2012  |   |  |            |             |    |            |



FOTO VISTA NORD/E



FOTO VISTA SUD/E

|   |   |   |  |            |             |    |            |
|---|---|---|--|------------|-------------|----|------------|
|  |  | <b>Ponte sullo Stretto di Messina</b><br><b>PROGETTO DEFINITIVO</b> |  |            |             |    |            |
| RISPOSTA INTEGRAZIONE GENERALE ID12 –<br>SICILIA                                  |   | <i>Codice</i><br>VIAG012S_F1  | <table border="1" style="width: 100%; border-collapse: collapse;"> <tr> <td style="width: 50%;"><i>Rev</i></td> <td style="width: 50%;"><i>Data</i></td> </tr> <tr> <td style="text-align: center;">F1</td> <td style="text-align: center;">30/05/2012</td> </tr> </table> | <i>Rev</i> | <i>Data</i> | F1 | 30/05/2012 |
| <i>Rev</i>  | <i>Data</i>   |   |  |            |             |    |            |
| F1  | 30/05/2012  |   |  |            |             |    |            |

|                                 |                             |
|---------------------------------|-----------------------------|
| <b>Codice</b>                   | <b>S457</b>                 |
| <b>Comune</b>                   | <b>Messina (ME)</b>         |
| <b>Indirizzo</b>                | <b>Località Serro Buono</b> |
| <b>Primo intestatario cat.:</b> | <b>Caristi Domenico</b>     |
| <b>Tipologia</b>                | <b>Rudere</b>               |

#### **UBICAZIONE E DATI CATASTALI**

Destinazione prevalente: RUDERE;

Ubicazione: comune di MESSINA - LOCALITA' SERRO BUONO;

##### Dati Catasto Terreni:

Provincia di **Messina**;

Comune di **MESSINA**;

Foglio **22** mapp. **1404**;

superficie mq. **71,00**;

##### Dati Catasto Fabbricati:

Intestazione:

Foglio **22** mapp. **1404**, Cat. UNITÀ COLLABENTI

CARISTI DOMENICO nato il 06/11/1951 a MESSINA CRSDNC51S06F158Z -  
PROPRIETA' per 2/8

CARISTI NICOLA nato il 26/09/1953 a MESSINA CRSNCL53P26F158Y - PROPRIETA'  
per 2/8

ROTONDO NICOLO' nato il 17/06/1950 a MESSINA RTNNCL50H17F158X - PROPRIETA'  
per 4/8

#### **DESCRIZIONE DEL FABBRICATO**

L'immobile in oggetto è prevalentemente destinato a: rudere; si articola su un livello, privo di copertura ed è ubicato su un lotto di terreno della superficie di mq. 71 tra coperto e scoperto.

L'epoca di costruzione dell'immobile risale presumibilmente intorno all'anno 1950 ed in generale, ad oggi si presenta in un degradato stato di conservazione e manutenzione.



|  |  | <b>Ponte sullo Stretto di Messina</b><br><b>PROGETTO DEFINITIVO</b> |  |            |             |    |            |
|---|---|---|--|------------|-------------|----|------------|
| RISPOSTA INTEGRAZIONE GENERALE ID12 –<br>SICILIA                                  |   | <i>Codice</i><br>VIAG012S_F1  | <table border="1" style="width: 100%; border-collapse: collapse;"> <thead> <tr> <th style="text-align: left;"><i>Rev</i></th> <th style="text-align: left;"><i>Data</i></th> </tr> </thead> <tbody> <tr> <td style="text-align: left;">F1</td> <td style="text-align: left;">30/05/2012</td> </tr> </tbody> </table> | <i>Rev</i> | <i>Data</i> | F1 | 30/05/2012 |
| <i>Rev</i>  | <i>Data</i>   |   |  |            |             |    |            |
| F1  | 30/05/2012  |   |  |            |             |    |            |

E' ubicato in zona semicentrale collinare e in prossimità del mare, in una zona tipicamente turistica.

L'altezza è di circa 3 metri, la struttura portante è in muratura, con un piano fuori terra, la finitura esterna è in grezzo, gli infissi non presente, copertura non presente.

La parte scoperta (corte) è incolta.

Le superfici relative al fabbricato, ecc. sono ricavate dal fotogrammetrico.

### RELAZIONE FOTOGRAFICA




FOTO VISTA EST

|   |   |   |                  |                           |
|---|---|---|------------------|---------------------------|
|  |  | <b>Ponte sullo Stretto di Messina</b><br><b>PROGETTO DEFINITIVO</b> |                  |                           |
| RISPOSTA INTEGRAZIONE GENERALE ID12 –<br>SICILIA                                  |   | <i>Codice</i><br>VIAG012S_F1  | <i>Rev</i><br>F1 | <i>Data</i><br>30/05/2012 |



FOTO VISTA SUD



|   |   |   |  |            |             |    |            |
|---|---|---|--|------------|-------------|----|------------|
|  |  | <b>Ponte sullo Stretto di Messina</b><br><b>PROGETTO DEFINITIVO</b> |  |            |             |    |            |
| RISPOSTA INTEGRAZIONE GENERALE ID12 –<br>SICILIA                                  |   | <i>Codice</i><br>VIAG012S_F1  | <table border="1" style="width: 100%; border-collapse: collapse;"> <tr> <td style="width: 50%;"><i>Rev</i></td> <td style="width: 50%;"><i>Data</i></td> </tr> <tr> <td style="text-align: center;">F1</td> <td style="text-align: center;">30/05/2012</td> </tr> </table> | <i>Rev</i> | <i>Data</i> | F1 | 30/05/2012 |
| <i>Rev</i>  | <i>Data</i>   |   |  |            |             |    |            |
| F1  | 30/05/2012  |   |  |            |             |    |            |

|                                 |   |
|---------------------------------|---|
| <b>Codice</b>                   | <b>S458-S459</b>                        |
| <b>Comune</b>                   | <b>Messina (ME)</b>                     |
| <b>Indirizzo</b>                | <b>Contrada serri vill. Ganzirri,13</b> |
| <b>Primo intestatario cat.:</b> | <b>Denaro Antonina</b>                  |
| <b>Tipologia</b>                | <b>Civile Abitazione</b>                |

#### UBICAZIONE E DATI CATASTALI

Destinazione prevalente: CIVILE ABITAZIONE;

Ubicazione: comune di MESSINA - CONTRADA SERRI VILL. GANZIRRI,13;

##### Dati Catasto Terreni:

Provincia di **Messina**;  
 Comune di **MESSINA**;  
 Foglio **43** mapp. **1498**;  
 superficie mq. **2.240,00**;

##### Dati Catasto Fabbricati:

Intestazione:

Foglio **43** mapp. **1498** sub **2**, Cat. A/2, cl. 11 cons. 6,5 VANI

DENARO ANTONINA nata il 11/01/1931 a MESSINA - PROPRIETA' per 3/9

PICCIONE CONCETTA ASSUNTA nata il 26/08/1951 a MESSINA - PROPRIETA' per 2/9

PICCIONE DOMENICO nato il 26/11/1961 a MESSINA - PROPRIETA' per 2/9

PICCIONE GIUSEPPA nata il 09/05/1957 a MESSINA - PROPRIETA' per 2/9

Intestazione:

Foglio **43** mapp. **1498** sub **1**, Cat. C/2, cl. 1 cons. 132 MQ

DENARO ANTONINA nata il 11/01/1931 a MESSINA - PROPRIETA' per 3/9

PICCIONE CONCETTA ASSUNTA nata il 26/08/1951 a MESSINA - PROPRIETA' per 2/9

PICCIONE DOMENICO nato il 26/11/1961 a MESSINA - PROPRIETA' per 2/9

PICCIONE GIUSEPPA nata il 09/05/1957 a MESSINA - PROPRIETA' per 2/9

#### DESCRIZIONE DEL FABBRICATO

|   |   |   |                  |                           |
|---|---|---|------------------|---------------------------|
|  |  | <b>Ponte sullo Stretto di Messina</b><br><b>PROGETTO DEFINITIVO</b> |                  |                           |
| RISPOSTA INTEGRAZIONE GENERALE ID12 –<br>SICILIA                                  |   | <i>Codice</i><br>VIAG012S_F1  | <i>Rev</i><br>F1 | <i>Data</i><br>30/05/2012 |

L'immobile in oggetto è prevalentemente destinato a: civile abitazione, locale rustico; si articola su un livello ed è ubicato su un lotto di terreno della superficie di mq. 2240 tra coperto e scoperto.

L'epoca di costruzione dell'immobile risale presumibilmente intorno all'anno 1985 ed in generale, ad oggi si presenta in buono stato di conservazione e manutenzione.

L'accessibilità dall'esterno avviene direttamente dal terreno mappale 1498.

E' ubicato in zona semicentrale e in prossimità del mare, in una zona tipicamente turistica.

L'altezza è di circa 4 metri, la struttura portante è in cemento armato, con un piano fuori terra e da 1 piano interrato, la finitura esterna è in tinteggiatura, gli infissi sono in metallo.

La recinzione è costituita da muratura.

La parte scoperta (corte) è sistemata a giardino ed è piantumata con siepi e piante ornamentali oltre a camminamenti pavimentati.

Le superfici relative al fabbricato, al giardino, ai balconi ecc. sono ricavate dal fotogrammetrico.

## RELAZIONE FOTOGRAFICA



FOTO VISTA SUD/O

|   |   |   |  |            |             |    |            |
|---|---|---|--|------------|-------------|----|------------|
|  |  | <p align="center"><b>Ponte sullo Stretto di Messina</b><br/>PROGETTO DEFINITIVO</p> |  |            |             |    |            |
| <p align="center">RISPOSTA INTEGRAZIONE GENERALE ID12 –<br/>SICILIA</p>           |   | <p><i>Codice</i><br/>VIAG012S_F1</p>  | <table border="1"> <tr> <td><i>Rev</i></td> <td><i>Data</i></td> </tr> <tr> <td>F1</td> <td>30/05/2012</td> </tr> </table> | <i>Rev</i> | <i>Data</i> | F1 | 30/05/2012 |
| <i>Rev</i>  | <i>Data</i>   |   |  |            |             |    |            |
| F1  | 30/05/2012  |   |  |            |             |    |            |



FOTO VISTA SUD/E



FOTO VISTA SUD/O

|   |   |   |                  |                           |
|---|---|---|------------------|---------------------------|
|  |  | <b>Ponte sullo Stretto di Messina</b><br><b>PROGETTO DEFINITIVO</b> |                  |                           |
| RISPOSTA INTEGRAZIONE GENERALE ID12 –<br>SICILIA                                  |   | <i>Codice</i><br>VIAG012S_F1  | <i>Rev</i><br>F1 | <i>Data</i><br>30/05/2012 |

|                                 |  |
|---------------------------------|--|
| <b>Codice</b>                   | <b>S461</b>                            |
| <b>Comune</b>                   | <b>Messina (ME)</b>                    |
| <b>Indirizzo</b>                | <b>Contrada Serri Vill.Ganzirri,13</b> |
| <b>Primo intestatario cat.:</b> | <b>Denaro Antonina</b>                 |
| <b>Tipologia</b>                | <b>Villa/Villino</b>                   |

#### **UBICAZIONE E DATI CATASTALI**

Destinazione prevalente: CIVILE ABITAZIONE;

Ubicazione: comune di MESSINA - CONTRADA SERRI VILL. GRANZIRRI N. 13;

##### Dati Catasto Terreni:

Provincia di **Messina**;  
Comune di **MESSINA**;  
Foglio **43** mapp. **50**;  
superficie mq. **1.717,00**;

##### Dati Catasto Fabbricati:

Intestazione:

Foglio **43** mapp. **50** sub **1**, Cat. A/7, cl. 9 cons. 4,5 VANI

DENARO ANTONINA nata il 11/01/1931 a MESSINA - PROPRIETA' per 3/9

PICCIONE CONCETTA ASSUNTA nata il 26/08/1951 a MESSINA - PROPRIETA' per 2/9

PICCIONE DOMENICO nato il 26/11/1961 a MESSINA - PROPRIETA' per 2/9

PICCIONE GIUSEPPA nata il 09/05/1957 a MESSINA - PROPRIETA' per 2/9

Intestazione:

Foglio **43** mapp. **50** sub **2**, Cat. A/7, cl. 9 cons. 5 VANI

DENARO ANTONINA nata il 11/01/1931 a MESSINA - PROPRIETA' per 3/9

PICCIONE CONCETTA ASSUNTA nata il 26/08/1951 a MESSINA - PROPRIETA' per 2/9

PICCIONE DOMENICO nato il 26/11/1961 a MESSINA - PROPRIETA' per 2/9

PICCIONE GIUSEPPA nata il 09/05/1957 a MESSINA - PROPRIETA' per 2/9

#### **DESCRIZIONE DEL FABBRICATO**

|   |   |   |                  |                           |
|---|---|---|------------------|---------------------------|
|  |  | <b>Ponte sullo Stretto di Messina</b><br><b>PROGETTO DEFINITIVO</b> |                  |                           |
| RISPOSTA INTEGRAZIONE GENERALE ID12 –<br>SICILIA                                  |   | <i>Codice</i><br>VIAG012S_F1  | <i>Rev</i><br>F1 | <i>Data</i><br>30/05/2012 |

L'immobile in oggetto è prevalentemente destinato a: civile abitazione composto da 2 unità immobiliari, deposito; si articola su un livello ed è ubicato su un lotto di terreno della superficie di mq. 1717 tra coperto e scoperto.

L'epoca di costruzione dell'immobile risale presumibilmente intorno all'anno 1985 ed in generale, ad oggi si presenta in un mediocre stato di conservazione e manutenzione.

L'accessibilità dall'esterno è garantita da un cancello pedonale e carrabile.

E' ubicato in zona rurale collinare e in prossimità del mare, in una zona tipicamente turistica.

L'altezza è di circa 4 metri, la struttura portante è in muratura, cemento armato, con un piano fuori terra e da 1 piano interrato, la finitura esterna è in tinteggiatura, gli infissi sono in metallo.

La recinzione è costituita da muratura, ferro.

La parte scoperta (corte) è sistemata a giardino ed è piantumata con siepi e piante ornamentali oltre a camminamenti pavimentati.

Le superfici relative al fabbricato, al giardino, ai balconi ecc. sono ricavate dal fotogrammetrico.

## RELAZIONE FOTOGRAFICA



FOTO VISTA NORD/O

|   |   |   |                  |                           |
|---|---|---|------------------|---------------------------|
|  |  | <b>Ponte sullo Stretto di Messina</b><br><b>PROGETTO DEFINITIVO</b> |                  |                           |
| RISPOSTA INTEGRAZIONE GENERALE ID12 –<br>SICILIA                                  |   | <i>Codice</i><br>VIAG012S_F1  | <i>Rev</i><br>F1 | <i>Data</i><br>30/05/2012 |



FOTO VISTA NORD/O



FOTO VISTA SUD/E



|   |   |   |                           |                                    |
|---|---|---|---------------------------|------------------------------------|
|  |  | <p align="center"><b>Ponte sullo Stretto di Messina</b><br/> <b>PROGETTO DEFINITIVO</b></p> |                           |                                    |
| <p align="center">RISPOSTA INTEGRAZIONE GENERALE ID12 –<br/> SICILIA</p>          |   | <p><i>Codice</i><br/> VIAG012S_F1</p>   | <p><i>Rev</i><br/> F1</p> | <p><i>Data</i><br/> 30/05/2012</p> |



FOTO VISTA NORD

|   |   |   |                  |                           |
|---|---|---|------------------|---------------------------|
|  |  | <b>Ponte sullo Stretto di Messina</b><br><b>PROGETTO DEFINITIVO</b> |                  |                           |
| RISPOSTA INTEGRAZIONE GENERALE ID12 –<br>SICILIA                                  |   | <i>Codice</i><br>VIAG012S_F1  | <i>Rev</i><br>F1 | <i>Data</i><br>30/05/2012 |

|                                 |                          |
|---------------------------------|--------------------------|
| <b>Codice</b>                   | <b>S462-S463</b>         |
| <b>Comune</b>                   | <b>Messina (ME)</b>      |
| <b>Indirizzo</b>                | <b>Contrada Mortelle</b> |
| <b>Primo intestatario cat.:</b> | <b>Miekeley Renate</b>   |
| <b>Tipologia</b>                | <b>Villa/Villino</b>     |

#### **UBICAZIONE E DATI CATASTALI**

Destinazione prevalente: CIVILE ABITAZIONE;

Ubicazione: comune di MESSINA - CONTRADA MORTELLE;

##### Dati Catasto Terreni:

Provincia di **Messina**;

Comune di **MESSINA**;

Foglio **22** mapp. **658**;

superficie mq. **508,00**;

##### Dati Catasto Fabbricati:

Intestazione:

Foglio **22** mapp. **658**, Cat. A/7, cl. 6 cons. 7,5 VANI

MIEKELEY RENATE nata il 02/02/1940 MKLRNT40B42Z112H - PROPRIETA' per 1/2

MISITANO LORENZO nato il 24/05/1964 a MESSINA MSTLNZ64E24F158S -

PROPRIETA' per 1/2

#### **DESCRIZIONE DEL FABBRICATO**

L'immobile in oggetto è prevalentemente destinato a: civile abitazione, locale rustico; si articola su due livelli ed è ubicato su un lotto di terreno della superficie di mq. 508 tra coperto e scoperto.

L'epoca di costruzione dell'immobile risale presumibilmente intorno all'anno 1980 ed in generale, ad oggi si presenta in un buono stato di conservazione e manutenzione.

L'accessibilità dall'esterno è garantita da un cancello.

E' ubicato in zona periferica collinare e in prossimità del mare, in una zona tipicamente turistica.

L'altezza è di circa 6 metri, la struttura portante è in cemento armato, con n. 2 piani fuori terra, la

|   |   |   |                  |                           |
|---|---|---|------------------|---------------------------|
|  |  | <b>Ponte sullo Stretto di Messina</b><br><b>PROGETTO DEFINITIVO</b> |                  |                           |
| RISPOSTA INTEGRAZIONE GENERALE ID12 –<br>SICILIA                                  |   | <i>Codice</i><br>VIAG012S_F1  | <i>Rev</i><br>F1 | <i>Data</i><br>30/05/2012 |

finitura esterna è in tinteggiatura, gli infissi sono in metallo.

La recinzione è costituita da muratura.

La parte scoperta (corte) è sistemata a giardino ed è piantumata con siepi e piante ornamentali oltre a camminamenti pavimentati.

Le superfici relative al fabbricato, al giardino, ai balconi ecc. sono ricavate dal fotogrammetrico.

## RELAZIONE FOTOGRAFICA



FOTO VISTA EST

|   |   |   |                  |                           |
|---|---|---|------------------|---------------------------|
|  |  | <b>Ponte sullo Stretto di Messina</b><br><b>PROGETTO DEFINITIVO</b> |                  |                           |
| RISPOSTA INTEGRAZIONE GENERALE ID12 –<br>SICILIA                                  |   | <i>Codice</i><br>VIAG012S_F1  | <i>Rev</i><br>F1 | <i>Data</i><br>30/05/2012 |



FOTO VISTA SUD/E



FOTO VISTA SUD/O



|   |   |  |                                   |
|---|---|--|-----------------------------------|
|  |  | <p align="center"><b>Ponte sullo Stretto di Messina</b><br/><b>PROGETTO DEFINITIVO</b></p> |                                   |
| <p align="center">RISPOSTA INTEGRAZIONE GENERALE ID12 –<br/>SICILIA</p>           | <p><i>Codice</i><br/>VIAG012S_F1</p>  | <p><i>Rev</i><br/>F1</p>   | <p><i>Data</i><br/>30/05/2012</p> |



FOTO VISTA SUD/O

|   |   |   |  |            |             |    |            |
|---|---|---|--|------------|-------------|----|------------|
|  |  | <b>Ponte sullo Stretto di Messina</b><br><b>PROGETTO DEFINITIVO</b> |  |            |             |    |            |
| RISPOSTA INTEGRAZIONE GENERALE ID12 –<br>SICILIA                                  |   | <i>Codice</i><br>VIAG012S_F1  | <table border="1" style="width: 100%; border-collapse: collapse;"> <tr> <td style="width: 50%;"><i>Rev</i></td> <td style="width: 50%;"><i>Data</i></td> </tr> <tr> <td style="text-align: center;">F1</td> <td style="text-align: center;">30/05/2012</td> </tr> </table> | <i>Rev</i> | <i>Data</i> | F1 | 30/05/2012 |
| <i>Rev</i>  | <i>Data</i>   |   |  |            |             |    |            |
| F1  | 30/05/2012  |   |  |            |             |    |            |

|                                 |                          |
|---------------------------------|--------------------------|
| <b>Codice</b>                   | <b>S465-S466-S467</b>    |
| <b>Comune</b>                   | <b>Messina (ME)</b>      |
| <b>Indirizzo</b>                | <b>Contrada Mortelle</b> |
| <b>Primo intestatario cat.:</b> | <b>Catananti Wanda</b>   |
| <b>Tipologia</b>                | <b>Fabbricato Rurale</b> |

#### **UBICAZIONE E DATI CATASTALI**

Destinazione prevalente: ATTIVITA' PRODUTTIVE;

Ubicazione: comune di MESSINA - CONTRADA MORTELLE;

#### Dati Catasto Terreni:

Provincia di **Messina**;

Comune di **MESSINA**;

Foglio **43** mapp. **49-2741**;

superficie mq. **3.690,00**;

Intestazione:

Foglio **43** mapp. **49**

ENTE URBANO - PROPRIETA' per 1/1

Intestazione:

Foglio **43** mapp. **2741**

CATANANTI WANDA nata il 15/06/1932 a RIZZICONI CTNWND32H55H359R -  
 PROPRIETA' per 3/18

GILIBERTO MARIA nata il 03/03/1936 a MESSINA GLBMRA36C43F158A - PROPRIETA'  
 per 2/18

PICCIONE CONCETTA nata il 01/01/1971 a MESSINA PCCCCT71A41F158K -  
 PROPRIETA' per 2/18

PICCIONE CONCETTA MARIA nata il 18/11/1963 a MESSINA PCCCCT63S58F158P -  
 PROPRIETA' per 3/18

PICCIONE DOMENICO nato il 21/10/1974 a MESSINA PCCDNC74R21F158R -  
 PROPRIETA' per 2/18

|   |   |   |                           |
|---|---|---|---------------------------|
|  |  | <b>Ponte sullo Stretto di Messina</b><br><b>PROGETTO DEFINITIVO</b> |                           |
| RISPOSTA INTEGRAZIONE GENERALE ID12 –<br>SICILIA                                  | <i>Codice</i><br>VIAG012S_F1  | <i>Rev</i><br>F1  | <i>Data</i><br>30/05/2012 |

PICCIONE SERGIO nato il 06/12/1974 a MESSINA PCCSRG74T06F158R - PROPRIETA'  
per 2/18

PICCIONE SIMONA nata il 16/03/1976 a MESSINA PCCSMN76C56F158G - PROPRIETA'  
per 2/18

RIZZO ANTONIA nata il 19/04/1944 a CONDRO' RZZNTN44D59C956D - PROPRIETA'  
per2/18

### **DESCRIZIONE DEL FABBRICATO**

L'immobile in oggetto è prevalentemente destinato a: fabbricato rurale, rudere, vasca irrigua; si articola su un livello ed è ubicato su un lotto di terreno della superficie di mq. 3.690 tra coperto e scoperto.

L'epoca di costruzione dell'immobile risale presumibilmente intorno all'anno 1950 ed in generale, ad oggi si presenta in un degradato stato di conservazione e manutenzione.

L'accessibilità dall'esterno direttamente dalla strada pubblica.

E' ubicato in zona periferica collinare.

L'altezza è di circa 3 metri, la struttura portante è in muratura, con un piano fuori terra, la finitura esterna è in rustico, gli infissi sono in legno.

La parte scoperta (corte) è incolta ed è piantumata con siepi e piante ornamentali oltre a camminamenti pavimentati.

Le superfici relative al fabbricato, al giardino, ai balconi ecc. sono ricavate dal fotogrammetrico.

|   |   |  |  |
|---|---|--|--|
|  |  | <p align="center"><b>Ponte sullo Stretto di Messina</b><br/><b>PROGETTO DEFINITIVO</b></p> |  |
| <p align="center">RISPOSTA INTEGRAZIONE GENERALE ID12 –<br/>SICILIA</p>           |   | <p><i>Codice</i><br/>VIAG012S_F1</p>   | <p><i>Rev</i><br/>F1</p> <p><i>Data</i><br/>30/05/2012</p> |

**RELAZIONE FOTOGRAFICA**



FOTO VISTA SUD/O



FOTO VISTA SUD/O




|   |   |   |                  |                           |
|---|---|---|------------------|---------------------------|
|  |  | <b>Ponte sullo Stretto di Messina</b><br><b>PROGETTO DEFINITIVO</b> |                  |                           |
| RISPOSTA INTEGRAZIONE GENERALE ID12 –<br>SICILIA                                  |   | <i>Codice</i><br>VIAG012S_F1  | <i>Rev</i><br>F1 | <i>Data</i><br>30/05/2012 |



FOTO VISTA NORD/O



FOTO VISTA SUD

|   |   |   |  |            |             |    |            |
|---|---|---|--|------------|-------------|----|------------|
|  |  | <b>Ponte sullo Stretto di Messina</b><br><b>PROGETTO DEFINITIVO</b> |  |            |             |    |            |
| RISPOSTA INTEGRAZIONE GENERALE ID12 –<br>SICILIA                                  |   | <i>Codice</i><br>VIAG012S_F1  | <table border="1" style="width: 100%; border-collapse: collapse;"> <tr> <td style="width: 50%;"><i>Rev</i></td> <td style="width: 50%;"><i>Data</i></td> </tr> <tr> <td style="text-align: center;">F1</td> <td style="text-align: center;">30/05/2012</td> </tr> </table> | <i>Rev</i> | <i>Data</i> | F1 | 30/05/2012 |
| <i>Rev</i>  | <i>Data</i>   |   |  |            |             |    |            |
| F1  | 30/05/2012  |   |  |            |             |    |            |

|                                 |                              |
|---------------------------------|------------------------------|
| <b>Codice</b>                   | <b>S468</b>                  |
| <b>Comune</b>                   | <b>Messina (ME)</b>          |
| <b>Indirizzo</b>                | <b>Contrada Mortelle</b>     |
| <b>Primo intestatario cat.:</b> | <b>Trade Immobiliare Srl</b> |
| <b>Tipologia</b>                | <b>Fabbricato Rurale</b>     |

#### **UBICAZIONE E DATI CATASTALI**

Destinazione prevalente: FABBRICATO RURALE;

Ubicazione: comune di MESSINA - CONTRADA MORTELLE;

##### Dati Catasto Terreni:

Provincia di **Messina**;

Comune di **MESSINA**;

Foglio **43** mapp. **2622-2621**;

superficie mq. **7.020,00**;

Intestazione:

Foglio **43** mapp. **2621**

S.I.C.E.A.S.BUILDING S. R. L. 01852380839 - PROPRIETA' per 1/1

##### Dati Catasto Fabbricati:

Intestazione:

Foglio **43** mapp. **2622**, Cat. C/2, cl. 2 cons. 31 MQ

TRADE IMMOBILIARE SRL 02094370836 - PROPRIETA' per 1/1

#### **DESCRIZIONE DEL FABBRICATO**

L'immobile in oggetto è prevalentemente destinato a: fabbricato rurale; si articola su un livello ed è ubicato su un lotto di terreno della superficie di mq. 7020 tra coperto e scoperto.

L'epoca di costruzione dell'immobile risale presumibilmente intorno all'anno 1980 ed in generale, ad oggi si presenta in un normale stato di conservazione e manutenzione.

L'accessibilità dall'esterno è garantita da un cancello.

E' ubicato in zona periferica collinare e in prossimità del mare, in una zona tipicamente turistica.

|   |   |   |                  |                           |
|---|---|---|------------------|---------------------------|
|  |  | <b>Ponte sullo Stretto di Messina</b><br><b>PROGETTO DEFINITIVO</b> |                  |                           |
| RISPOSTA INTEGRAZIONE GENERALE ID12 –<br>SICILIA                                  |   | <i>Codice</i><br>VIAG012S_F1  | <i>Rev</i><br>F1 | <i>Data</i><br>30/05/2012 |

L'altezza è di circa 3 metri, la struttura portante è in muratura, ferro, con un piano fuori terra, la finitura esterna è in tinteggiatura, gli infissi sono in metallo.

La recinzione è costituita da cemento armato.

La parte scoperta (corte) è incolta.

Le superfici relative al fabbricato, ecc. sono ricavate dal fotogrammetrico.

## RELAZIONE FOTOGRAFICA



FOTO VISTA EST

|   |   |   |                           |
|---|---|---|---------------------------|
|  |  | <b>Ponte sullo Stretto di Messina</b><br><b>PROGETTO DEFINITIVO</b> |                           |
| RISPOSTA INTEGRAZIONE GENERALE ID12 –<br>SICILIA                                  | <i>Codice</i><br>VIAG012S_F1  | <i>Rev</i><br>F1  | <i>Data</i><br>30/05/2012 |



FOTO VISTA NORD/E




FOTO VISTA NORD/E

|   |   |   |                  |                           |
|---|---|---|------------------|---------------------------|
|  |  | <b>Ponte sullo Stretto di Messina</b><br><b>PROGETTO DEFINITIVO</b> |                  |                           |
| RISPOSTA INTEGRAZIONE GENERALE ID12 –<br>SICILIA                                  |   | <i>Codice</i><br>VIAG012S_F1  | <i>Rev</i><br>F1 | <i>Data</i><br>30/05/2012 |

|                                 |                                |
|---------------------------------|--------------------------------|
| <b>Codice</b>                   | <b>S469</b>                    |
| <b>Comune</b>                   | <b>Messina (ME)</b>            |
| <b>Indirizzo</b>                | <b>Contrada Mortelle</b>       |
| <b>Primo intestatario cat.:</b> | <b>Saija Pietro</b>            |
| <b>Tipologia</b>                | <b>In corso di Costruzione</b> |

#### **UBICAZIONE E DATI CATASTALI**

Destinazione prevalente: IN CORSO DI COSTRUZIONE;

Ubicazione: comune di MESSINA - CONTRADA MORTELLE;

##### Dati Catasto Terreni:

Provincia di **Messina**;

Comune di **MESSINA**;

Foglio **22** mapp. **1204-1203**;

superficie mq. **1.560,00**;

Intestazione:

Foglio **22** mapp. **1203**

ENTE URBANO - PROPRIETA' per 1/1

##### Dati Catasto Fabbricati:

Intestazione:

Foglio **22** mapp. **1204**, Cat. IN CORSO DI COSTRUZIONE

SAIJA PIETRO nato il 19/08/1943 a MESSINA SJAPTR43M19F158T - PROPRIETA' per 1000/1000

#### **DESCRIZIONE DEL FABBRICATO**

L'immobile in oggetto è prevalentemente destinato a: civile abitazione in corso di costruzione; si articola su un livello ed è ubicato su un lotto di terreno della superficie di mq. 1560 tra coperto e scoperto.

L'epoca di costruzione dell'immobile risale presumibilmente intorno all'anno 1960 ed in generale, ad oggi si presenta in un degradato stato di conservazione e manutenzione.

|  |  | <b>Ponte sullo Stretto di Messina</b><br><b>PROGETTO DEFINITIVO</b> |  |            |             |    |            |
|---|---|---|--|------------|-------------|----|------------|
| RISPOSTA INTEGRAZIONE GENERALE ID12 –<br>SICILIA                                  |   | <i>Codice</i><br>VIAG012S_F1  | <table border="1" style="width: 100%; border-collapse: collapse;"> <thead> <tr> <th style="text-align: left;"><i>Rev</i></th> <th style="text-align: left;"><i>Data</i></th> </tr> </thead> <tbody> <tr> <td style="text-align: left;">F1</td> <td style="text-align: left;">30/05/2012</td> </tr> </tbody> </table> | <i>Rev</i> | <i>Data</i> | F1 | 30/05/2012 |
| <i>Rev</i>  | <i>Data</i>   |   |  |            |             |    |            |
| F1  | 30/05/2012  |   |  |            |             |    |            |

L'accessibilità dall'esterno direttamente dalla corte.

E' ubicato in zona rurale collinare e in prossimità del mare, in una zona tipicamente turistica.

L'altezza è di circa 3 metri, la struttura portante è in muratura, ferro, con un piano fuori terra, la finitura esterna è in grezzo, gli infissi non presente, attualmente risulta non rifinita.

La parte scoperta (corte) è incolta.

Le superfici relative al fabbricato, ecc. sono ricavate dal fotogrammetrico.

## RELAZIONE FOTOGRAFICA



FOTO VISTA SUD


|   |   |   |                  |                           |
|---|---|---|------------------|---------------------------|
|  |  | <b>Ponte sullo Stretto di Messina</b><br><b>PROGETTO DEFINITIVO</b> |                  |                           |
| RISPOSTA INTEGRAZIONE GENERALE ID12 –<br>SICILIA                                  |   | <i>Codice</i><br>VIAG012S_F1  | <i>Rev</i><br>F1 | <i>Data</i><br>30/05/2012 |



FOTO VISTA SUD/E



FOTO VISTA EST

|   |   |   |   |            |             |    |            |
|---|---|---|---|------------|-------------|----|------------|
|  |  | <b>Ponte sullo Stretto di Messina</b><br><b>PROGETTO DEFINITIVO</b> |   |            |             |    |            |
| RISPOSTA INTEGRAZIONE GENERALE ID12 –<br>SICILIA                                  |   | <i>Codice</i><br>VIAG012S_F1  | <table border="1" style="width: 100%;"> <tr> <td style="width: 50%;"><i>Rev</i></td> <td style="width: 50%;"><i>Data</i></td> </tr> <tr> <td>F1</td> <td>30/05/2012</td> </tr> </table> | <i>Rev</i> | <i>Data</i> | F1 | 30/05/2012 |
| <i>Rev</i>  | <i>Data</i>   |   |   |            |             |    |            |
| F1  | 30/05/2012  |   |   |            |             |    |            |

|                                 |                             |
|---------------------------------|-----------------------------|
| <b>Codice</b>                   | <b>S476</b>                 |
| <b>Comune</b>                   | <b>Messina (ME)</b>         |
| <b>Indirizzo</b>                | <b>Via Comunale Sperone</b> |
| <b>Primo intestatario cat.:</b> | <b>Novarese Benedetto</b>   |
| <b>Tipologia</b>                | <b>Rudere</b>               |

#### **UBICAZIONE E DATI CATASTALI**

Destinazione prevalente: RUDERE;

Ubicazione: comune di MESSINA - VIA COMUNALE SPERONE;

##### Dati Catasto Terreni:

Provincia di **Messina**;  
 Comune di **MESSINA**;  
 Foglio **41** mapp. **2622**;  
 superficie mq. **170,00**;

##### Dati Catasto Fabbricati:

Intestazione:  
 Foglio **41** mapp. **2622**, Cat. C/2, cl. 2 cons. 76 MQ.  
 NOVARESE BENEDETTO nato il 22/05/1946 a MESSINA NVRBDT46E22F158G -  
 PROPRIETA' per 1/2  
 NOVARESE FRANCESCO nato il 08/04/1944 a MESSINA NVRFNC44D08F158O -  
 PROPRIETA' per 1/2

#### **DESCRIZIONE DEL FABBRICATO**

L'immobile in oggetto è prevalentemente destinato a: rudere; si articola su un livello ed è ubicato su un lotto di terreno della superficie di mq. 170 tra coperto e scoperto.

L'epoca di costruzione dell'immobile risale presumibilmente intorno all'anno 1960 ed in generale, ad oggi si presenta in pessimo stato di conservazione e manutenzione (rudere).

L'accessibilità dall'esterno è garantita da un cancello.

E' ubicato in zona periferica collinare.



|   |   |   |                  |                           |
|---|---|---|------------------|---------------------------|
|  |  | <b>Ponte sullo Stretto di Messina</b><br><b>PROGETTO DEFINITIVO</b> |                  |                           |
| RISPOSTA INTEGRAZIONE GENERALE ID12 –<br>SICILIA                                  |   | <i>Codice</i><br>VIAG012S_F1  | <i>Rev</i><br>F1 | <i>Data</i><br>30/05/2012 |

L'altezza è di circa 3 metri, la struttura portante è in muratura, con un piano fuori terra, la finitura esterna è in grezzo, gli infissi non sono presenti, la copertura non è presente.

La recinzione è costituita da muratura.

La parte scoperta (corte) è incolta.

Le superfici relative al fabbricato, ecc. sono ricavate dal fotogrammetrico.

### RELAZIONE FOTOGRAFICA



FOTO VISTA NORD/E


|   |   |   |                  |                           |
|---|---|---|------------------|---------------------------|
|  |  | <b>Ponte sullo Stretto di Messina</b><br><b>PROGETTO DEFINITIVO</b> |                  |                           |
| RISPOSTA INTEGRAZIONE GENERALE ID12 –<br>SICILIA                                  |   | <i>Codice</i><br>VIAG012S_F1  | <i>Rev</i><br>F1 | <i>Data</i><br>30/05/2012 |



FOTO VISTA SUD/E

|   |   |   |  |            |             |    |            |
|---|---|---|--|------------|-------------|----|------------|
|  |  | <b>Ponte sullo Stretto di Messina</b><br><b>PROGETTO DEFINITIVO</b> |  |            |             |    |            |
| RISPOSTA INTEGRAZIONE GENERALE ID12 –<br>SICILIA                                  |   | <i>Codice</i><br>VIAG012S_F1  | <table border="1" style="width: 100%; border-collapse: collapse;"> <tr> <td style="width: 50%; text-align: center;"><i>Rev</i></td> <td style="width: 50%; text-align: center;"><i>Data</i></td> </tr> <tr> <td style="text-align: center;">F1</td> <td style="text-align: center;">30/05/2012</td> </tr> </table> | <i>Rev</i> | <i>Data</i> | F1 | 30/05/2012 |
| <i>Rev</i>  | <i>Data</i>   |   |  |            |             |    |            |
| F1  | 30/05/2012  |   |  |            |             |    |            |

|                                 |   |
|---------------------------------|---|
| <b>Codice</b>                   | <b>S477</b>                                 |
| <b>Comune</b>                   | <b>Messina (ME)</b>                         |
| <b>Indirizzo</b>                | <b>Contrada Papardo in Località Sperone</b> |
| <b>Primo intestatario cat.:</b> | <b>Ente Urbano</b>                          |
| <b>Tipologia</b>                | <b>Civile Abitazione</b>                    |

#### **UBICAZIONE E DATI CATASTALI**

Destinazione prevalente: CIVILE ABITAZIONE;

Ubicazione: comune di MESSINA - CONTRADA PAPARDO IN LOCALITÀ SPERONE;

#### Dati Catasto Terreni:

Provincia di **Messina**;

Comune di **MESSINA**;

Foglio **41** mapp. **1720**;

superficie mq. **134,00**;

Intestazione:

Foglio **41** mapp. **1720**

ENTE URBANO - PROPRIETA' per 1/1

#### **DESCRIZIONE DEL FABBRICATO**

L'immobile in oggetto è prevalentemente destinato a:civile abitazione; si articola su un livello ed è ubicato su un lotto di terreno della superficie di mq. 134 tra coperto e scoperto.

L'epoca di costruzione dell'immobile risale presumibilmente intorno all'anno 1970 ed in generale, ad oggi si presenta in un scadente stato di conservazione e manutenzione.

L'accessibilità dall'esterno è garantita da un cancello.

E' ubicato in zona periferica collinare.

L'altezza è di circa 3 metri, la struttura portante è in muratura, con un piano fuori terra, la finitura esterna è in solo intonaco, gli infissi sono in metallo.

La recinzione è costituita da ferro.

La parte scoperta (corte) è incolta ed è piantumata con siepi e piante ornamentali oltre a

|   |   |   |                  |                           |
|---|---|---|------------------|---------------------------|
|  |  | <b>Ponte sullo Stretto di Messina</b><br><b>PROGETTO DEFINITIVO</b> |                  |                           |
| RISPOSTA INTEGRAZIONE GENERALE ID12 –<br>SICILIA                                  |   | <i>Codice</i><br>VIAG012S_F1  | <i>Rev</i><br>F1 | <i>Data</i><br>30/05/2012 |

camminamenti pavimentati.

Le superfici relative al fabbricato, al giardino, ai balconi ecc. sono ricavate dal fotogrammetrico.

## RELAZIONE FOTOGRAFICA



FOTO VISTA SUD/E

|   |   |   |  |
|---|---|---|--|
|  |  | <b>Ponte sullo Stretto di Messina</b><br><b>PROGETTO DEFINITIVO</b> |  |
| RISPOSTA INTEGRAZIONE GENERALE ID12 –<br>SICILIA                                  |   | <i>Codice</i><br>VIAG012S_F1  | <i>Rev</i> <i>Data</i><br>F1        30/05/2012 |



FOTO VISTA SUD/E



FOTO VISTA NORD

|   |   |   |                  |                           |
|---|---|---|------------------|---------------------------|
|  |  | <b>Ponte sullo Stretto di Messina</b><br><b>PROGETTO DEFINITIVO</b> |                  |                           |
| RISPOSTA INTEGRAZIONE GENERALE ID12 –<br>SICILIA                                  |   | <i>Codice</i><br>VIAG012S_F1  | <i>Rev</i><br>F1 | <i>Data</i><br>30/05/2012 |



FOTO VISTA SUD/E

|   |   |   |  |            |             |    |            |
|---|---|---|--|------------|-------------|----|------------|
|  |  | <b>Ponte sullo Stretto di Messina</b><br><b>PROGETTO DEFINITIVO</b> |  |            |             |    |            |
| RISPOSTA INTEGRAZIONE GENERALE ID12 –<br>SICILIA                                  |   | <i>Codice</i><br>VIAG012S_F1  | <table border="1" style="width: 100%; border-collapse: collapse;"> <tr> <td style="width: 50%;"><i>Rev</i></td> <td style="width: 50%;"><i>Data</i></td> </tr> <tr> <td style="text-align: center;">F1</td> <td style="text-align: center;">30/05/2012</td> </tr> </table> | <i>Rev</i> | <i>Data</i> | F1 | 30/05/2012 |
| <i>Rev</i>  | <i>Data</i>   |   |  |            |             |    |            |
| F1  | 30/05/2012  |   |  |            |             |    |            |

|                                 |                                    |
|---------------------------------|------------------------------------|
| <b>Codice</b>                   | <b>S478</b>                        |
| <b>Comune</b>                   | <b>Messina (ME)</b>                |
| <b>Indirizzo</b>                | <b>Villaggio Sperone</b>           |
| <b>Primo intestatario cat.:</b> | <b>Azienda Ospedaliera Papardo</b> |
| <b>Tipologia</b>                | <b>Guardiola Ospedale</b>          |

#### **UBICAZIONE E DATI CATASTALI**

Destinazione prevalente: GUARDIOLA OSPEDALE;

Ubicazione: comune di MESSINA - VILLAGGIO SPERONE;

##### Dati Catasto Terreni:

Provincia di **Messina**;  
 Comune di **MESSINA**;  
 Foglio **41** mapp. **1759**;  
 superficie mq. **103.432,00**;

##### Dati Catasto Fabbricati:

Intestazione:  
 Foglio **41** mapp. **1759** sub **1**, Cat. B/2, cl. U cons. 367037 MC.  
 AZIENDA OSPEDALIERA PAPARDO 01920850839 - PROPRIETA' per 1/1  
 Intestazione:  
 Foglio **41** mapp. **1759** sub **2**, Cat. B/2, cl. U cons. 3414 MC.  
 AZIENDA OSPEDALIERA PAPARDO 01920850839 - PROPRIETA' per 1/1

#### **DESCRIZIONE DEL FABBRICATO**

L'immobile in oggetto è prevalentemente destinato a: guardiola ospedale; si articola su un livello ed è ubicato su un lotto di terreno della superficie di mq. 103.432 tra coperto e scoperto.

L'epoca di costruzione dell'immobile risale presumibilmente intorno all'anno 1990 ed in generale, ad oggi si presenta in un normale stato di conservazione e manutenzione.

L'accessibilità dall'esterno è garantita da un cancello.

E' ubicato in zona periferica collinare.

|   |   |   |                           |
|---|---|---|---------------------------|
|  |  | <b>Ponte sullo Stretto di Messina</b><br><b>PROGETTO DEFINITIVO</b> |                           |
| RISPOSTA INTEGRAZIONE GENERALE ID12 –<br>SICILIA                                  | <i>Codice</i><br>VIAG012S_F1  | <i>Rev</i><br>F1  | <i>Data</i><br>30/05/2012 |

L'altezza è di circa 3 metri, la struttura portante è in cemento armato, con un piano fuori terra, la finitura esterna è in tinteggiatura, gli infissi sono in metallo.

La recinzione è costituita da cemento armato,ferro.

Le superfici relative al fabbricato, ecc. sono ricavate dal fotogrammetrico.

### RELAZIONE FOTOGRAFICA



FOTO VISTA OVEST






FOTO VISTA SUD/E



FOTO VISTA NORD/O



|   |   |   |  |            |             |    |            |
|---|---|---|--|------------|-------------|----|------------|
|  |  | <b>Ponte sullo Stretto di Messina</b><br><b>PROGETTO DEFINITIVO</b> |  |            |             |    |            |
| RISPOSTA INTEGRAZIONE GENERALE ID12 –<br>SICILIA                                  |   | <i>Codice</i><br>VIAG012S_F1  | <table border="1" style="width: 100%; border-collapse: collapse;"> <tr> <td style="width: 50%;"><i>Rev</i></td> <td style="width: 50%;"><i>Data</i></td> </tr> <tr> <td style="text-align: center;">F1</td> <td style="text-align: center;">30/05/2012</td> </tr> </table> | <i>Rev</i> | <i>Data</i> | F1 | 30/05/2012 |
| <i>Rev</i>  | <i>Data</i>   |   |  |            |             |    |            |
| F1  | 30/05/2012  |   |  |            |             |    |            |

|                                 |                            |
|---------------------------------|----------------------------|
| <b>Codice</b>                   | <b>S479</b>                |
| <b>Comune</b>                   | <b>Messina (ME)</b>        |
| <b>Indirizzo</b>                | <b>Contrada Frandinaro</b> |
| <b>Primo intestatario cat.:</b> | <b>Ente Urbano</b>         |
| <b>Tipologia</b>                | <b>Villa/Villino</b>       |

#### UBICAZIONE E DATI CATASTALI

Destinazione prevalente: CIVILE ABITAZIONE;

Ubicazione: comune di MESSINA - CONTRADA FRANDINARO;

##### Dati Catasto Terreni:

Provincia di **Messina**;

Comune di **MESSINA**;

Foglio **62** mapp. **1810**;

superficie mq. **1.415,00**;

Intestazione:

Foglio **62** mapp. **1810**

ENTE URBANO - PROPRIETA' per 1/1

#### DESCRIZIONE DEL FABBRICATO

L'immobile in oggetto è prevalentemente destinato a: civile abitazione; si articola su tre livelli ed è ubicato su un lotto di terreno della superficie di mq. 1415 tra coperto e scoperto.


L'epoca di costruzione dell'immobile risale presumibilmente intorno all'anno 2000 ed in generale, ad oggi si presenta in un ottimo stato di conservazione e manutenzione.

L'accessibilità dall'esterno avviene direttamente dalla strada pubblica.

E' ubicato in zona periferica collinare.

L'altezza è di circa 9 metri, la struttura portante è in cemento armato, con n. 3 piani fuori terra, la finitura esterna è in grezzo, gli infissi sono in legno.

La parte scoperta (corte) è incolta ed è piantumata con siepi e piante ornamentali oltre a camminamenti pavimentati.

|   |   |   |                           |
|---|---|---|---------------------------|
|  |  | <b>Ponte sullo Stretto di Messina</b><br><b>PROGETTO DEFINITIVO</b> |                           |
| RISPOSTA INTEGRAZIONE GENERALE ID12 –<br>SICILIA                                  | <i>Codice</i><br>VIAG012S_F1  | <i>Rev</i><br>F1  | <i>Data</i><br>30/05/2012 |

Le superfici relative al fabbricato, al giardino, ai balconi ecc. sono ricavate dal fotogrammetrico.


## RELAZIONE FOTOGRAFICA



FOTO VISTA SUD/E



FOTO VISTA NORD/O e VISTA SUD/E

|   |   |   |                  |                           |
|---|---|---|------------------|---------------------------|
|  |  | <b>Ponte sullo Stretto di Messina</b><br><b>PROGETTO DEFINITIVO</b> |                  |                           |
| RISPOSTA INTEGRAZIONE GENERALE ID12 –<br>SICILIA                                  |   | <i>Codice</i><br>VIAG012S_F1  | <i>Rev</i><br>F1 | <i>Data</i><br>30/05/2012 |

|                                 |                            |
|---------------------------------|----------------------------|
| <b>Codice</b>                   | <b>S480-S481</b>           |
| <b>Comune</b>                   | <b>Messina (ME)</b>        |
| <b>Indirizzo</b>                | <b>Contrada Frandinaro</b> |
| <b>Primo intestatario cat.:</b> | <b>Cardile Dario</b>       |
| <b>Tipologia</b>                | <b>Civile Abitazione</b>   |

#### **UBICAZIONE E DATI CATASTALI**

Destinazione prevalente: CIVILE ABITAZIONE;

Ubicazione: comune di MESSINA - CONTRADA FRANDINARO;

##### Dati Catasto Terreni:

Provincia di **Messina**;  
Comune di **MESSINA**;  
Foglio **61** mapp. **640**;  
superficie mq. **1.530,00**;

##### Dati Catasto Fabbricati:

Intestazione:  
Foglio **61** mapp. **640**, Cat. A/7, cl. 9 cons. 7,5 VANI.  
CARDILE DARIO nato il 14/03/1974 a MESSINA CRDDRA74C14F158B - PROPRIETA'  
per 1000/1000

#### **DESCRIZIONE DEL FABBRICATO**

L'immobile in oggetto è prevalentemente destinato a: civile abitazione, deposito; si articola su un livello ed è ubicato su un lotto di terreno della superficie di mq. 1530 tra coperto e scoperto.

L'epoca di costruzione dell'immobile risale presumibilmente intorno all'anno 1985 ed in generale, ad oggi si presenta in un normale stato di conservazione e manutenzione.

L'accessibilità dall'esterno è garantita da un cancello.

E' ubicato in zona periferica e in prossimità del mare, in una zona tipicamente turistica.

L'altezza è di circa 3 metri, la struttura portante è in muratura, con un piano fuori terra e da 1 piano interrato, la finitura esterna è in tinteggiatura, gli infissi sono in metallo.

|   |   |   |   |            |             |    |            |
|---|---|---|---|------------|-------------|----|------------|
|  |  | <b>Ponte sullo Stretto di Messina</b><br><b>PROGETTO DEFINITIVO</b> |   |            |             |    |            |
| RISPOSTA INTEGRAZIONE GENERALE ID12 –<br>SICILIA                                  |   | <i>Codice</i><br>VIAG012S_F1  | <table border="1" style="width: 100%;"> <tr> <td style="width: 50%;"><i>Rev</i></td> <td style="width: 50%;"><i>Data</i></td> </tr> <tr> <td>F1</td> <td>30/05/2012</td> </tr> </table> | <i>Rev</i> | <i>Data</i> | F1 | 30/05/2012 |
| <i>Rev</i>  | <i>Data</i>   |   |   |            |             |    |            |
| F1  | 30/05/2012  |   |   |            |             |    |            |

La recinzione è costituita da muratura, ferro.

La parte scoperta (corte) è sistemata a giardino ed è piantumata con siepi e piante ornamentali oltre a camminamenti pavimentati.

Le superfici relative al fabbricato, al giardino, ai balconi ecc. sono ricavate dal fotogrammetrico.

### RELAZIONE FOTOGRAFICA



FOTO VISTA SUD/O



FOTO VISTA SUD e VISTA EST

|   |   |   |                  |                           |
|---|---|---|------------------|---------------------------|
|  |  | <b>Ponte sullo Stretto di Messina</b><br><b>PROGETTO DEFINITIVO</b> |                  |                           |
| RISPOSTA INTEGRAZIONE GENERALE ID12 –<br>SICILIA                                  |   | <i>Codice</i><br>VIAG012S_F1  | <i>Rev</i><br>F1 | <i>Data</i><br>30/05/2012 |

|                                 |                            |
|---------------------------------|----------------------------|
| <b>Codice</b>                   | <b>S483</b>                |
| <b>Comune</b>                   | <b>Messina (ME)</b>        |
| <b>Indirizzo</b>                | <b>Contrada Frandinaro</b> |
| <b>Primo intestatario cat.:</b> | <b>Marisca Carmelo</b>     |
| <b>Tipologia</b>                | <b>Deposito</b>            |

#### **UBICAZIONE E DATI CATASTALI**

Destinazione prevalente: DEPOSITO;

Ubicazione: comune di MESSINA - CONTRADA FRANDINARO;

##### Dati Catasto Terreni:

Provincia di **Messina**;

Comune di **MESSINA**;

Foglio **61** mapp. **639**;

superficie mq. **16,00**;

##### Dati Catasto Fabbricati:

Intestazione:

Foglio **61** mapp. **639**, Cat. C/2, cl. 4 cons. 16 MQ.

MARISCA CARMELO nato il 08/05/1977 a MESSINA MRSCML77E08F158D -  
PROPRIETA' per 1/1

#### **DESCRIZIONE DEL FABBRICATO**

L'immobile in oggetto è prevalentemente destinato a: deposito; si articola su un livello ed è ubicato su un lotto di terreno della superficie di mq. 16 tra coperto e scoperto.

L'epoca di costruzione dell'immobile risale presumibilmente intorno all'anno 1990 ed in generale, ad oggi si presenta in un normale stato di conservazione e manutenzione.

L'accessibilità dall'esterno è garantita da un cancello.

E' ubicato in zona periferica collinare.

L'altezza è di circa 3 metri, la struttura portante è in muratura, con un piano fuori terra, la finitura esterna è in grezzo, gli infissi sono in metallo.

|   |   |   |                  |                           |
|---|---|---|------------------|---------------------------|
|  |  | <b>Ponte sullo Stretto di Messina</b><br><b>PROGETTO DEFINITIVO</b> |                  |                           |
| RISPOSTA INTEGRAZIONE GENERALE ID12 –<br>SICILIA                                  |   | <i>Codice</i><br>VIAG012S_F1  | <i>Rev</i><br>F1 | <i>Data</i><br>30/05/2012 |

La recinzione è costituita da muratura, ferro.

Le superfici relative al fabbricato, ecc. sono ricavate dal fotogrammetrico.

## RELAZIONE FOTOGRAFICA



FOTO VISTA SUD/E



FOTO VISTA NORD/E

|   |   |   |  |            |             |    |            |
|---|---|---|--|------------|-------------|----|------------|
|  |  | <b>Ponte sullo Stretto di Messina</b><br><b>PROGETTO DEFINITIVO</b> |  |            |             |    |            |
| RISPOSTA INTEGRAZIONE GENERALE ID12 –<br>SICILIA                                  |   | <i>Codice</i><br>VIAG012S_F1  | <table border="1" style="width: 100%; border-collapse: collapse;"> <tr> <td style="width: 50%;"><i>Rev</i></td> <td style="width: 50%;"><i>Data</i></td> </tr> <tr> <td style="text-align: center;">F1</td> <td style="text-align: center;">30/05/2012</td> </tr> </table> | <i>Rev</i> | <i>Data</i> | F1 | 30/05/2012 |
| <i>Rev</i>  | <i>Data</i>   |   |  |            |             |    |            |
| F1  | 30/05/2012  |   |  |            |             |    |            |

|                                 |                          |
|---------------------------------|--------------------------|
| <b>Codice</b>                   | <b>S493</b>              |
| <b>Comune</b>                   | <b>Messina (ME)</b>      |
| <b>Indirizzo</b>                | <b>Contrada Guardara</b> |
| <b>Primo intestatario cat.:</b> | <b>Aliotta Emanuele</b>  |
| <b>Tipologia</b>                | <b>Rudere</b>            |

#### UBICAZIONE E DATI CATASTALI

Destinazione prevalente: FABBRICATO RURALE;

Ubicazione: comune di MESSINA - CONTRADA GUARDARA;

#### Dati Catasto Terreni:

Provincia di **Messina**;

Comune di **MESSINA**;

Foglio **36** mapp. **1-14-37-2-121**;

superficie mq. **528,00**;

Intestazione:

Foglio **36** mapp. **1**

ALIOTTA EMANUELE nato il 09/05/1939 a MESSINA LTTMNL39E09F158Z - PROPRIETA' per 1/3

ALIOTTA EMILIA nata il 10/04/1935 a MESSINA LTTMLE35D50F158H - PROPRIETA' per 1/3

COSTA LETTERIA nata il 05/04/1908 a MESSINA CSTLTR08D45F158L - PROPRIETA' per 1/3

Intestazione:

Foglio **36** mapp. **2**

CAVALLARO GUGLIELMO nato il 02/01/1942 a MESSINA CVLGLL42A02F158T - USUFRUTTO per 333/1000

CAVALLARO LUCIA;CONCETTA nata il 11/03/1940 a MESSINA CVLLCU40C51F158K - PROPRIETA' per 1/3

CAVALLARO MARIA nata il 12/09/1938 a MESSINA CVLMRA38P52F158D - PROPRIETA'

|   |   |   |  |            |             |    |            |
|---|---|---|--|------------|-------------|----|------------|
|  |  | <b>Ponte sullo Stretto di Messina</b><br><b>PROGETTO DEFINITIVO</b> |  |            |             |    |            |
| RISPOSTA INTEGRAZIONE GENERALE ID12 –<br>SICILIA                                  |   | <i>Codice</i><br>VIAG012S_F1  | <table border="1" style="width: 100%; border-collapse: collapse;"> <tr> <td style="width: 50%;"><i>Rev</i></td> <td style="width: 50%;"><i>Data</i></td> </tr> <tr> <td style="text-align: center;">F1</td> <td style="text-align: center;">30/05/2012</td> </tr> </table> | <i>Rev</i> | <i>Data</i> | F1 | 30/05/2012 |
| <i>Rev</i>  | <i>Data</i>   |   |  |            |             |    |            |
| F1  | 30/05/2012  |   |  |            |             |    |            |

per 1/3

CAVALLARO MAURO nato il 13/08/1971 a MESSINA CVLMRA71M13F158T - NUDA PROPRIETA' per 1/6

CAVALLARO NOVELLA nata il 28/10/1974 a MESSINA CVLNLL74R68F158L - NUDA PROPRIETA' per 1/6

Intestazione:

Foglio **36** mapp. **14**

CAVALLARO GUGLIELMO nato il 02/01/1942 a MESSINA CVLGLL42A02F158T - PROPRIETA' per 1/3

CAVALLARO LUCIA;CONCETTA nata il 11/03/1940 a MESSINA CVLLCU40C51F158K - PROPRIETA' per 1/3

CAVALLARO MARIA nata il 12/09/1938 a MESSINA CVLMRA38P52F158D - PROPRIETA' per 1/3

Intestazione:

Foglio **36** mapp. **37**

ROLLO MARIA nata il 23/11/1939 a MESSINA RLLMRA39S63F158J - PROPRIETA' per 1/1

Intestazione:

Foglio **36** mapp. **121**

RISTAGNO ESTHER nata il 29/11/1976 a MESSINA RSTSHR76S69F158B - PROPRIETA' per 1/1

## DESCRIZIONE DEL FABBRICATO

L'immobile in oggetto è prevalentemente destinato a: fabbricato rurale; si articola su un livello ed è ubicato su un lotto di terreno della superficie di mq. 528 tra coperto e scoperto.

L'epoca di costruzione dell'immobile risale presumibilmente intorno all'anno 1950 ed in generale, ad oggi si presenta in un degradato stato di conservazione e manutenzione.

L'accessibilità dall'esterno avviene direttamente dalla strada pubblica in pessimo stato.

E' ubicato in zona periferica collinare.

L'altezza è di circa 4 metri, la struttura portante è in muratura, con un piano fuori terra, la finitura esterna è in solo intonaco, gli infissi sono in legno.

La parte scoperta (corte) è incolta ed è piantumata con siepi e piante ornamentali oltre a camminamenti pavimentati.



|   |   |   |                  |                           |
|---|---|---|------------------|---------------------------|
|  |  | <b>Ponte sullo Stretto di Messina</b><br><b>PROGETTO DEFINITIVO</b> |                  |                           |
| RISPOSTA INTEGRAZIONE GENERALE ID12 –<br>SICILIA                                  |   | <i>Codice</i><br>VIAG012S_F1  | <i>Rev</i><br>F1 | <i>Data</i><br>30/05/2012 |

Le superfici relative al fabbricato, corte, ai balconi ecc. sono ricavate dal fotogrammetrico.

### RELAZIONE FOTOGRAFICA



FOTO VISTA LATO S/O



FOTO VISTA LATO S/E

|   |   |   |  |            |             |    |            |
|---|---|---|--|------------|-------------|----|------------|
|  |  | <b>Ponte sullo Stretto di Messina</b><br><b>PROGETTO DEFINITIVO</b> |  |            |             |    |            |
| RISPOSTA INTEGRAZIONE GENERALE ID12 –<br>SICILIA                                  |   | <i>Codice</i><br>VIAG012S_F1  | <table border="1" style="width: 100%; border-collapse: collapse;"> <tr> <td style="width: 50%;"><i>Rev</i></td> <td style="width: 50%;"><i>Data</i></td> </tr> <tr> <td style="text-align: center;">F1</td> <td style="text-align: center;">30/05/2012</td> </tr> </table> | <i>Rev</i> | <i>Data</i> | F1 | 30/05/2012 |
| <i>Rev</i>  | <i>Data</i>   |   |  |            |             |    |            |
| F1  | 30/05/2012  |   |  |            |             |    |            |

|                                 |                            |
|---------------------------------|----------------------------|
| <b>Codice</b>                   | <b>S494</b>                |
| <b>Comune</b>                   | <b>Messina (ME)</b>        |
| <b>Indirizzo</b>                | <b>Contrada Guardara</b>   |
| <b>Primo intestatario cat.:</b> | <b>Cavallaro Guglielmo</b> |
| <b>Tipologia</b>                | <b>Fabbricato Rurale</b>   |

#### **UBICAZIONE E DATI CATASTALI**

Destinazione prevalente: FABBRICATO RURALE;

Ubicazione: comune di MESSINA - CONTRADA GUARDARA;

#### Dati Catasto Terreni:

Provincia di **Messina**;

Comune di **MESSINA**;

Foglio **36** mapp. **107-310**;

superficie mq. **1.413,00**;

Intestazione:

Foglio **36** mapp. **107**

CAVALLARO GUGLIELMO nato il 02/01/1942 a MESSINA CVLGLL42A02F158T -  
 USUFRUTTO per 333/1000

CAVALLARO LUCIA;CONCETTA nata il 11/03/1940 a MESSINA CVLLCU40C51F158K -  
 PROPRIETA' per 1/3

CAVALLARO MARIA nata il 12/09/1938 a MESSINA CVLMRA38P52F158D - PROPRIETA'  
 per 1/3

CAVALLARO MAURO nato il 13/08/1971 a MESSINA CVLMRA71M13F158T - NUDA  
 PROPRIETA' per 1/6

CAVALLARO NOVELLA nata il 28/10/1974 a MESSINA CVLNLL74R68F158L - NUDA  
 PROPRIETA' per 1/6

Intestazione:

Foglio **36** mapp. **310**

CAVALLARO GUGLIELMO nato il 02/01/1942 a MESSINA CVLGLL42A02F158T -

|  |  | <b>Ponte sullo Stretto di Messina</b><br><b>PROGETTO DEFINITIVO</b> |  |            |             |    |            |
|---|---|---|--|------------|-------------|----|------------|
| RISPOSTA INTEGRAZIONE GENERALE ID12 –<br>SICILIA                                  |   | <i>Codice</i><br>VIAG012S_F1  | <table border="1" style="width: 100%; border-collapse: collapse;"> <thead> <tr> <th style="text-align: left;"><i>Rev</i></th> <th style="text-align: left;"><i>Data</i></th> </tr> </thead> <tbody> <tr> <td style="text-align: center;">F1</td> <td style="text-align: center;">30/05/2012</td> </tr> </tbody> </table> | <i>Rev</i> | <i>Data</i> | F1 | 30/05/2012 |
| <i>Rev</i>  | <i>Data</i>   |   |  |            |             |    |            |
| F1  | 30/05/2012  |   |  |            |             |    |            |

USUFRUTTO per 333/1000

CAVALLARO LUCIA;CONCETTA nata il 11/03/1940 a MESSINA CVLLCU40C51F158K -  
 PROPRIETA' per 1/3

CAVALLARO MARIA nata il 12/09/1938 a MESSINA CVMRA38P52F158D - PROPRIETA'  
 per 1/3

CAVALLARO MAURO nato il 13/08/1971 a MESSINA CVMRA71M13F158T - NUDA  
 PROPRIETA' per 1/6

CAVALLARO NOVELLA nata il 28/10/1974 a MESSINA CVLNLL74R68F158L - NUDA  
 PROPRIETA' per 1/6

#### **DESCRIZIONE DEL FABBRICATO**

L'immobile in oggetto è prevalentemente destinato a: fabbricato rurale; si articola su un livello ed è ubicato su un lotto di terreno della superficie di mq. 1413 tra coperto e scoperto.

L'epoca di costruzione dell'immobile risale presumibilmente intorno all'anno 1970 ed in generale, ad oggi si presenta in un scadente stato di conservazione e manutenzione.

L'accessibilità dall'esterno avviene direttamente dal terreno mappale 310.

E' ubicato in zona rurale periferica collinare.

L'altezza è di circa 3 metri, la struttura portante è in muratura, con un piano fuori terra, la finitura esterna è in grezzo, gli infissi sono in metallo.

La parte scoperta (corte) è incolta ed è piantumata con siepi e piante ornamentali oltre a camminamenti pavimentati.

Le superfici relative al fabbricato, al giardino, ai balconi ecc. sono ricavate dal fotogrammetrico.

|   |   |  |                                   |
|---|---|--|-----------------------------------|
|  |  | <p align="center"><b>Ponte sullo Stretto di Messina</b><br/><b>PROGETTO DEFINITIVO</b></p> |                                   |
| <p align="center">RISPOSTA INTEGRAZIONE GENERALE ID12 –<br/>SICILIA</p>           | <p><i>Codice</i><br/>VIAG012S_F1</p>  | <p><i>Rev</i><br/>F1</p>   | <p><i>Data</i><br/>30/05/2012</p> |

**RELAZIONE FOTOGRAFICA**



FOTO VISTA SUD/E



FOTO VISTA SUD/E

|  |  | <b>Ponte sullo Stretto di Messina</b><br><b>PROGETTO DEFINITIVO</b> |  |            |             |    |            |
|---|---|---|--|------------|-------------|----|------------|
| RISPOSTA INTEGRAZIONE GENERALE ID12 –<br>SICILIA                                  |   | <i>Codice</i><br>VIAG012S_F1  | <table border="1" style="width: 100%; border-collapse: collapse;"> <thead> <tr> <th style="text-align: left;"><i>Rev</i></th> <th style="text-align: left;"><i>Data</i></th> </tr> </thead> <tbody> <tr> <td style="text-align: center;">F1</td> <td style="text-align: center;">30/05/2012</td> </tr> </tbody> </table> | <i>Rev</i> | <i>Data</i> | F1 | 30/05/2012 |
| <i>Rev</i>  | <i>Data</i>   |   |  |            |             |    |            |
| F1  | 30/05/2012  |   |  |            |             |    |            |

|                  |                     |
|------------------|---------------------|
| <b>Codice</b>    | <b>S50</b>          |
| <b>Comune</b>    | <b>Messina</b>      |
| <b>Foglio</b>    | <b>46</b>           |
| <b>Mappale</b>   | <b>687</b>          |
| <b>Tipologia</b> | <b>Residenziale</b> |

|   |   |   |                  |                           |
|---|---|---|------------------|---------------------------|
|  |  | <b>Ponte sullo Stretto di Messina</b><br><b>PROGETTO DEFINITIVO</b> |                  |                           |
| RISPOSTA INTEGRAZIONE GENERALE ID12 –<br>SICILIA                                  |   | <i>Codice</i><br>VIAG012S_F1  | <i>Rev</i><br>F1 | <i>Data</i><br>30/05/2012 |

|                                 |                          |
|---------------------------------|--------------------------|
| <b>Codice</b>                   | <b>S501-S502</b>         |
| <b>Comune</b>                   | <b>Messina (ME)</b>      |
| <b>Indirizzo</b>                | <b>Contrada Guardara</b> |
| <b>Primo intestatario cat.:</b> | <b>Rollo Giovanni</b>    |
| <b>Tipologia</b>                | <b>Civile Abitazione</b> |

#### **UBICAZIONE E DATI CATASTALI**

Destinazione prevalente: CIVILE ABITAZIONE;

Ubicazione: comune di MESSINA - CONTRADA GUARDARA;

##### Dati Catasto Terreni:

Provincia di **Messina**;

Comune di **MESSINA**;

Foglio **36** mapp. **99**;

superficie mq. **2.130,00**;

Intestazione:

Foglio **36** mapp. **99**

ROLLO GIOVANNI nato il 19/09/1994 a MESSINA RLLGNN94P19F158L - PROPRIETA'  
per 100/100

#### **DESCRIZIONE DEL FABBRICATO**

L'immobile in oggetto è prevalentemente destinato a: civile abitazione; si articola su un livello ed è ubicato su un lotto di terreno della superficie di mq. 2.130 tra coperto e scoperto.

L'epoca di costruzione dell'immobile risale presumibilmente intorno all'anno 1970 ed in generale, ad oggi si presenta in un mediocre stato di conservazione e manutenzione.

E' ubicato in zona periferica collinare.

L'altezza è di circa 3 metri, la struttura portante è in muratura, con un piano fuori terra, la finitura esterna è in tinteggiatura, gli infissi sono in legno.

La parte scoperta (corte) è incolta ed è piantumata con siepi e piante ornamentali oltre a camminamenti pavimentati.

|   |   |   |                           |
|---|---|---|---------------------------|
|  |  | <b>Ponte sullo Stretto di Messina</b><br><b>PROGETTO DEFINITIVO</b> |                           |
| RISPOSTA INTEGRAZIONE GENERALE ID12 –<br>SICILIA                                  | <i>Codice</i><br>VIAG012S_F1  | <i>Rev</i><br>F1  | <i>Data</i><br>30/05/2012 |

Le superfici relative al fabbricato, al giardino, ai balconi ecc. sono ricavate dal fotogrammetrico.

### RELAZIONE FOTOGRAFICA



FOTO VISTA SUD/E



FOTO VISTA SUD/O

|   |   |   |  |            |             |    |            |
|---|---|---|--|------------|-------------|----|------------|
|  |  | <b>Ponte sullo Stretto di Messina</b><br><b>PROGETTO DEFINITIVO</b> |  |            |             |    |            |
| RISPOSTA INTEGRAZIONE GENERALE ID12 –<br>SICILIA                                  |   | <i>Codice</i><br>VIAG012S_F1  | <table border="1" style="width: 100%; border-collapse: collapse;"> <tr> <td style="text-align: center;"><i>Rev</i></td> <td style="text-align: center;"><i>Data</i></td> </tr> <tr> <td style="text-align: center;">F1</td> <td style="text-align: center;">30/05/2012</td> </tr> </table> | <i>Rev</i> | <i>Data</i> | F1 | 30/05/2012 |
| <i>Rev</i>  | <i>Data</i>   |   |  |            |             |    |            |
| F1  | 30/05/2012  |   |  |            |             |    |            |

|                                 |                                   |
|---------------------------------|-----------------------------------|
| <b>Codice</b>                   | <b>S513</b>                       |
| <b>Comune</b>                   | <b>Messina (ME)</b>               |
| <b>Indirizzo</b>                | <b>Contrada Marotta Inferiore</b> |
| <b>Primo intestatario cat.:</b> | <b>Emmegi S.R.L.</b>              |
| <b>Tipologia</b>                | <b>In corso di Costruzione</b>    |

#### **UBICAZIONE E DATI CATASTALI**

Destinazione prevalente: IN CORSO DI COSTRUZIONE;

Ubicazione: comune di MESSINA - CONTRADA MAROTTA INFERIORE;

##### Dati Catasto Terreni:

Provincia di **Messina**;

Comune di **MESSINA**;

Foglio **61** mapp. **941**;

superficie mq. **95,00**;

##### Dati Catasto Fabbricati:

Intestazione:

Foglio **61** mapp. **941**, Cat. C/2, cl. 3 cons. 76 MQ.

EMMEGI S.R.L. 03032900833 - PROPRIETA' per 1/1

#### **DESCRIZIONE DEL FABBRICATO**

L'immobile in oggetto è prevalentemente destinato a: civile abitazione in corso di ristrutturazione; si articola su un livello ed è ubicato su un lotto di terreno della superficie di mq. 95 tra coperto e scoperto.

L'epoca di costruzione dell'immobile risale presumibilmente intorno all'anno 1970 ed in generale, ad oggi si presenta in corso di ristrutturazione totale.

L'accessibilità dall'esterno avviene direttamente dalla strada pubblica.

E' ubicato in zona periferica collinare.

L'altezza è di circa 4 metri, la struttura portante è in cemento armato, con un piano fuori terra, la finitura esterna è in grezzo, gli infissi sono in legno.



|   |   |   |                  |                           |
|---|---|---|------------------|---------------------------|
|  |  | <b>Ponte sullo Stretto di Messina</b><br><b>PROGETTO DEFINITIVO</b> |                  |                           |
| RISPOSTA INTEGRAZIONE GENERALE ID12 –<br>SICILIA                                  |   | <i>Codice</i><br>VIAG012S_F1  | <i>Rev</i><br>F1 | <i>Data</i><br>30/05/2012 |

La parte scoperta (corte) è da sistemare.

Le superfici relative al fabbricato, ecc. sono ricavate dal fotogrammetrico.

## RELAZIONE FOTOGRAFICA



FOTO VISTA SUD/O

|  |  | <b>Ponte sullo Stretto di Messina</b><br><b>PROGETTO DEFINITIVO</b> |  |            |             |    |            |
|---|---|---|--|------------|-------------|----|------------|
| RISPOSTA INTEGRAZIONE GENERALE ID12 –<br>SICILIA                                  |   | <i>Codice</i><br>VIAG012S_F1  | <table border="1" style="width: 100%; border-collapse: collapse;"> <thead> <tr> <th style="text-align: left;"><i>Rev</i></th> <th style="text-align: left;"><i>Data</i></th> </tr> </thead> <tbody> <tr> <td style="text-align: left;">F1</td> <td style="text-align: left;">30/05/2012</td> </tr> </tbody> </table> | <i>Rev</i> | <i>Data</i> | F1 | 30/05/2012 |
| <i>Rev</i>  | <i>Data</i>   |   |  |            |             |    |            |
| F1  | 30/05/2012  |   |  |            |             |    |            |



FOTO VISTA SUD/O



FOTO VISTA NORD/E

|   |   |   |  |            |             |    |            |
|---|---|---|--|------------|-------------|----|------------|
|  |  | <b>Ponte sullo Stretto di Messina</b><br><b>PROGETTO DEFINITIVO</b> |  |            |             |    |            |
| RISPOSTA INTEGRAZIONE GENERALE ID12 –<br>SICILIA                                  |   | <i>Codice</i><br>VIAG012S_F1  | <table border="1" style="width: 100%; border-collapse: collapse;"> <tr> <td style="width: 50%; text-align: center;"><i>Rev</i></td> <td style="width: 50%; text-align: center;"><i>Data</i></td> </tr> <tr> <td style="text-align: center;">F1</td> <td style="text-align: center;">30/05/2012</td> </tr> </table> | <i>Rev</i> | <i>Data</i> | F1 | 30/05/2012 |
| <i>Rev</i>  | <i>Data</i>   |   |  |            |             |    |            |
| F1  | 30/05/2012  |   |  |            |             |    |            |

|                                 |                                 |
|---------------------------------|---------------------------------|
| <b>Codice</b>                   | <b>S514</b>                     |
| <b>Comune</b>                   | <b>Messina (ME)</b>             |
| <b>Indirizzo</b>                | <b>Panoramica dello Stretto</b> |
| <b>Primo intestatario cat.:</b> | <b>Barillà Francesca</b>        |
| <b>Tipologia</b>                | <b>Rudere</b>                   |

#### **UBICAZIONE E DATI CATASTALI**

Destinazione prevalente: RUDERE;

Ubicazione: comune di MESSINA - PANORAMICA DELLO STRETTO;

#### Dati Catasto Terreni:

Provincia di **Messina**;

Comune di **MESSINA**;

Foglio **61** mapp. **955**;

superficie mq. **8.112,00**;

Intestazione:

Foglio **61** mapp. **955**

BARRILA' FRANCESCA nata il 24/10/1944 a MESSINA BRRFNC44R64F158N -  
 PROPRIETA' per 3/9

CARDILE ANNA nata il 02/01/1966 a MESSINA CRDNNA66A42F158S - PROPRIETA'  
 per 2/9

CARDILE LOREDANA nata il 28/07/1969 a MESSINA CRDLDN69L68F158M -  
 PROPRIETA' per 2/9

CARDILE NATALE nato il 01/01/1968 a MESSINA CRDNTL68A01F158Q - PROPRIETA'  
 per 2/9

#### **DESCRIZIONE DEL FABBRICATO**

L'immobile in oggetto è prevalentemente destinato a: rudere; si articola su un livello ed è ubicato su un lotto di terreno della superficie di mq. 8112 tra coperto e scoperto.

L'epoca di costruzione dell'immobile risale presumibilmente intorno all'anno 1960 ed in generale,

|   |   |   |                           |
|---|---|---|---------------------------|
|  |  | <b>Ponte sullo Stretto di Messina</b><br><b>PROGETTO DEFINITIVO</b> |                           |
| RISPOSTA INTEGRAZIONE GENERALE ID12 –<br>SICILIA                                  | <i>Codice</i><br>VIAG012S_F1  | <i>Rev</i><br>F1  | <i>Data</i><br>30/05/2012 |

ad oggi si presenta in un degradato stato di conservazione e manutenzione.

L'accessibilità dall'esterno avviene dalla strada pubblica.

E' ubicato in zona periferica collinare.

L'altezza è di circa 3 metri, la struttura portante è in legno, con un piano fuori terra, la finitura esterna è in legno, gli infissi sono in legno.

La recinzione è costituita da rete metallica.

Le superfici relative al manufatto, ecc. sono ricavate dal fotogrammetrico.

### RELAZIONE FOTOGRAFICA



FOTO VISTA SUD

|  |  | <b>Ponte sullo Stretto di Messina</b><br><b>PROGETTO DEFINITIVO</b> |  |            |             |    |            |
|---|---|---|--|------------|-------------|----|------------|
| RISPOSTA INTEGRAZIONE GENERALE ID12 –<br>SICILIA                                  |   | <i>Codice</i><br>VIAG012S_F1  | <table border="1" style="width: 100%; border-collapse: collapse;"> <thead> <tr> <th style="text-align: left;"><i>Rev</i></th> <th style="text-align: left;"><i>Data</i></th> </tr> </thead> <tbody> <tr> <td style="text-align: center;">F1</td> <td style="text-align: center;">30/05/2012</td> </tr> </tbody> </table> | <i>Rev</i> | <i>Data</i> | F1 | 30/05/2012 |
| <i>Rev</i>  | <i>Data</i>   |   |  |            |             |    |            |
| F1  | 30/05/2012  |   |  |            |             |    |            |



FOTO VISTA SUD/O



FOTO VISTA EST

|   |   |   |  |            |             |    |            |
|---|---|---|--|------------|-------------|----|------------|
|  |  | <b>Ponte sullo Stretto di Messina</b><br><b>PROGETTO DEFINITIVO</b> |  |            |             |    |            |
| RISPOSTA INTEGRAZIONE GENERALE ID12 –<br>SICILIA                                  |   | <i>Codice</i><br>VIAG012S_F1  | <table border="1" style="width: 100%; border-collapse: collapse;"> <tr> <td style="width: 50%;"><i>Rev</i></td> <td style="width: 50%;"><i>Data</i></td> </tr> <tr> <td style="text-align: center;">F1</td> <td style="text-align: center;">30/05/2012</td> </tr> </table> | <i>Rev</i> | <i>Data</i> | F1 | 30/05/2012 |
| <i>Rev</i>  | <i>Data</i>   |   |  |            |             |    |            |
| F1  | 30/05/2012  |   |  |            |             |    |            |

|                  |                     |
|------------------|---------------------|
| <b>Codice</b>    | <b>S51-S54</b>      |
| <b>Comune</b>    | <b>Messina</b>      |
| <b>Foglio</b>    | <b>46</b>           |
| <b>Mappale</b>   | <b>687</b>          |
| <b>Tipologia</b> | <b>Residenziale</b> |

|   |   |   |  |            |             |    |            |
|---|---|---|--|------------|-------------|----|------------|
|  |  | <b>Ponte sullo Stretto di Messina</b><br><b>PROGETTO DEFINITIVO</b> |  |            |             |    |            |
| RISPOSTA INTEGRAZIONE GENERALE ID12 –<br>SICILIA                                  |   | <i>Codice</i><br>VIAG012S_F1  | <table border="1" style="width: 100%; border-collapse: collapse;"> <tr> <td style="width: 50%;"><i>Rev</i></td> <td style="width: 50%;"><i>Data</i></td> </tr> <tr> <td style="text-align: center;">F1</td> <td style="text-align: center;">30/05/2012</td> </tr> </table> | <i>Rev</i> | <i>Data</i> | F1 | 30/05/2012 |
| <i>Rev</i>  | <i>Data</i>   |   |  |            |             |    |            |
| F1  | 30/05/2012  |   |  |            |             |    |            |

|                                 |                         |
|---------------------------------|-------------------------|
| <b>Codice</b>                   | <b>S521-S522-S523</b>   |
| <b>Comune</b>                   | <b>Messina (ME)</b>     |
| <b>Indirizzo</b>                | <b>Località Pace</b>    |
| <b>Primo intestatario cat.:</b> | <b>Lentini Giuseppa</b> |
| <b>Tipologia</b>                | <b>Villa/Villino</b>    |

#### UBICAZIONE E DATI CATASTALI

Destinazione prevalente: CIVILE ABITAZIONE;

Ubicazione: comune di MESSINA - VIA FIUMARA, LOCALITÀ PACE;

#### Dati Catasto Terreni:

Provincia di **Messina**;

Comune di **MESSINA**;

Foglio **78** mapp. **28**;

superficie mq. **11.200,00**;

Intestazione:

Foglio **78** mapp. **28**

LENTINI GIUSEPPA nata il 05/02/1931 a MESSINA LNTGPP31B45F158F - PROPRIETA' per 1/1

#### DESCRIZIONE DEL FABBRICATO

L'immobile in oggetto è prevalentemente destinato a: civile abitazione composto da n. 2 unità immobiliari, deposito, locale tecnico; si articola su due livelli ed il fabbricato è ubicato su un lotto di terreno della superficie di mq. 11.200 tra coperto e scoperto.

L'epoca di costruzione dell'immobile risale presumibilmente intorno all'anno 1985 ed in generale, ad oggi si presenta in un normale stato di conservazione e manutenzione.

L'accessibilità dall'esterno è garantita da un cancello.

E' ubicato in zona periferica collinare.

L'altezza è di circa 7 metri, la struttura portante è in cemento armato, con n. 2 piani fuori terra, la finitura esterna è in piastrelle di klinder,cotto o simili, gli infissi sono in legno.

|   |   |   |                           |                                    |
|---|---|---|---------------------------|------------------------------------|
|  |  | <p align="center"><b>Ponte sullo Stretto di Messina</b><br/> <b>PROGETTO DEFINITIVO</b></p> |                           |                                    |
| <p align="center">RISPOSTA INTEGRAZIONE GENERALE ID12 –<br/> SICILIA</p>          |   | <p><i>Codice</i><br/> VIAG012S_F1</p>   | <p><i>Rev</i><br/> F1</p> | <p><i>Data</i><br/> 30/05/2012</p> |

La parte scoperta (corte) è sistemata a giardino ed è piantumata con siepi e piante ornamentali (in pessimo stato di manutenzione) oltre a camminamenti pavimentati.

Le superfici relative al fabbricato, al giardino, ai balconi ecc. sono ricavate dal fotogrammetrico.

### RELAZIONE FOTOGRAFICA



FOTO VISTA SUD/O



|  |  | <p align="center"><b>Ponte sullo Stretto di Messina</b><br/>PROGETTO DEFINITIVO</p> |  |            |             |    |            |
|---|---|---|--|------------|-------------|----|------------|
| <p align="center">RISPOSTA INTEGRAZIONE GENERALE ID12 –<br/>SICILIA</p>           |   | <p><i>Codice</i><br/>VIAG012S_F1</p>  | <table border="1"> <thead> <tr> <th><i>Rev</i></th> <th><i>Data</i></th> </tr> </thead> <tbody> <tr> <td>F1</td> <td>30/05/2012</td> </tr> </tbody> </table> | <i>Rev</i> | <i>Data</i> | F1 | 30/05/2012 |
| <i>Rev</i>  | <i>Data</i>   |   |  |            |             |    |            |
| F1  | 30/05/2012  |   |  |            |             |    |            |



FOTO VISTA SUD/O



FOTO VISTA EST

|   |   |   |   |            |             |    |            |
|---|---|---|---|------------|-------------|----|------------|
|  |  | <b>Ponte sullo Stretto di Messina</b><br><b>PROGETTO DEFINITIVO</b> |   |            |             |    |            |
| RISPOSTA INTEGRAZIONE GENERALE ID12 –<br>SICILIA                                  |   | <i>Codice</i><br>VIAG012S_F1  | <table border="1" style="width: 100%;"> <tr> <td style="width: 50%;"><i>Rev</i></td> <td style="width: 50%;"><i>Data</i></td> </tr> <tr> <td>F1</td> <td>30/05/2012</td> </tr> </table> | <i>Rev</i> | <i>Data</i> | F1 | 30/05/2012 |
| <i>Rev</i>  | <i>Data</i>   |   |   |            |             |    |            |
| F1  | 30/05/2012  |   |   |            |             |    |            |

|                                 |                           |
|---------------------------------|---------------------------|
| <b>Codice</b>                   | <b>S526</b>               |
| <b>Comune</b>                   | <b>Messina (ME)</b>       |
| <b>Indirizzo</b>                | <b>Via Fiumara</b>        |
| <b>Primo intestatario cat.:</b> | <b>Catalfamo Giovanni</b> |
| <b>Tipologia</b>                | <b>Civile Abitazione</b>  |

#### UBICAZIONE E DATI CATASTALI

Destinazione prevalente: CIVILE ABITAZIONE;

Ubicazione: comune di MESSINA – località PACE - VIA FIUMARA;

##### Dati Catasto Terreni:

Provincia di **Messina**;

Comune di **MESSINA**;

Foglio **77** mapp. **214-213**;

superficie mq. **1.710,00**;

Intestazione:

Foglio **77** mapp. **214**

CATALFAMO GIOVANNI nato il 06/07/1985 a MESSINA CTGNN85L06F158J -  
 PROPRIETA' per 1000/1000

##### Dati Catasto Fabbricati:

Intestazione:

Foglio **77** mapp. **213** sub **2**, Cat. A/4, cl. 12 cons. 6 VANI

CATALFAMO GIOVANNI nato il 06/07/1985 a MESSINA CTGNN85L06F158J -  
 PROPRIETA' per 1/1

Intestazione:

Foglio **77** mapp. **213** sub **1**, Cat. C/2, cl. 3 cons. 97 MQ

CATALFAMO GIOVANNI nato il 06/07/1985 a MESSINA CTGNN85L06F158J -  
 PROPRIETA' per 1/1

#### DESCRIZIONE DEL FABBRICATO

|   |   |   |                  |                           |
|---|---|---|------------------|---------------------------|
|  |  | <b>Ponte sullo Stretto di Messina</b><br><b>PROGETTO DEFINITIVO</b> |                  |                           |
| RISPOSTA INTEGRAZIONE GENERALE ID12 –<br>SICILIA                                  |   | <i>Codice</i><br>VIAG012S_F1  | <i>Rev</i><br>F1 | <i>Data</i><br>30/05/2012 |

L'immobile in oggetto è prevalentemente destinato a: civile abitazione, deposito; si articola su due livelli ed è ubicato su un lotto di terreno della superficie di mq. 1710 tra coperto e scoperto.

L'epoca di costruzione dell'immobile risale presumibilmente intorno all'anno 1980 ed in generale, ad oggi si presenta in un normale stato di conservazione e manutenzione.

L'accessibilità dall'esterno avviene direttamente dalla strada pubblica.

E' ubicato in zona periferica collinare.

L'altezza è di circa 6 metri, la struttura portante è in muratura, con n. 2 piani fuori terra, la finitura esterna è in tinteggiatura, gli infissi sono in legno.

La recinzione è costituita da muratura, ferro.

La parte scoperta (corte) è sistemata a giardino ed è piantumata con siepi e piante ornamentali oltre a camminamenti pavimentati.

Le superfici relative al fabbricato, al giardino, ai balconi ecc. sono ricavate dal fotogrammetrico.

## RELAZIONE FOTOGRAFICA



FOTO VISTA NORD/E

|   |   |   |                  |                           |
|---|---|---|------------------|---------------------------|
|  |  | <b>Ponte sullo Stretto di Messina</b><br><b>PROGETTO DEFINITIVO</b> |                  |                           |
| RISPOSTA INTEGRAZIONE GENERALE ID12 –<br>SICILIA                                  |   | <i>Codice</i><br>VIAG012S_F1  | <i>Rev</i><br>F1 | <i>Data</i><br>30/05/2012 |



FOTO VISTA SUD/E e VISTA SUD/O

|   |   |   |  |            |             |    |            |
|---|---|---|--|------------|-------------|----|------------|
|  |  | <b>Ponte sullo Stretto di Messina</b><br><b>PROGETTO DEFINITIVO</b> |  |            |             |    |            |
| RISPOSTA INTEGRAZIONE GENERALE ID12 –<br>SICILIA                                  |   | <i>Codice</i><br>VIAG012S_F1  | <table border="1" style="width: 100%; border-collapse: collapse;"> <tr> <td style="width: 50%; text-align: center;"><i>Rev</i></td> <td style="width: 50%; text-align: center;"><i>Data</i></td> </tr> <tr> <td style="text-align: center;">F1</td> <td style="text-align: center;">30/05/2012</td> </tr> </table> | <i>Rev</i> | <i>Data</i> | F1 | 30/05/2012 |
| <i>Rev</i>  | <i>Data</i>   |   |  |            |             |    |            |
| F1  | 30/05/2012  |   |  |            |             |    |            |

|                                 |                                |
|---------------------------------|--------------------------------|
| <b>Codice</b>                   | <b>S527</b>                    |
| <b>Comune</b>                   | <b>Messina (ME)</b>            |
| <b>Indirizzo</b>                | <b>Via Fiumara</b>             |
| <b>Primo intestatario cat.:</b> | <b>ATO ME 3 S.P.A</b>          |
| <b>Tipologia</b>                | <b>In corso di costruzione</b> |

#### **UBICAZIONE E DATI CATASTALI**

Destinazione prevalente: IN CORSO DI COSTRUZIONE;

Ubicazione: comune di MESSINA – località PACE - VIA FIUMARA;

#### Dati Catasto Terreni:

Provincia di **Messina**;

Comune di **MESSINA**;

Foglio **77** mapp. **127**;

superficie mq. **14.540,00**;

Intestazione:

Foglio **77** mapp. **127**

ATO ME3 S.P.A. 02680950835 - PROPRIETA' per 1/1

#### **DESCRIZIONE DEL FABBRICATO**

L'immobile in oggetto è prevalentemente destinato a: civile abitazione, allo stato attuale costituito dalle sole strutture essenziali; si articola su un livello ed è ubicato su un lotto di terreno della superficie di mq. 14.540 tra coperto e scoperto.

L'epoca di costruzione dell'immobile risale presumibilmente intorno all'anno 1990 ed in generale, ad oggi si presenta in un degradato stato di conservazione e manutenzione.

L'accessibilità dall'esterno avviene attraverso il terreno mappale 127.

E' ubicato in zona periferica collinare.

L'altezza è di circa 3 metri, la struttura portante è in cemento armato, con un piano fuori terra, la finitura esterna è non presente, gli infissi non sono presenti.

Le superfici relative al fabbricato, ecc. sono ricavate dal fotogrammetrico.

|   |   |   |                  |                           |
|---|---|---|------------------|---------------------------|
|  |  | <b>Ponte sullo Stretto di Messina</b><br><b>PROGETTO DEFINITIVO</b> |                  |                           |
| RISPOSTA INTEGRAZIONE GENERALE ID12 –<br>SICILIA                                  |   | <i>Codice</i><br>VIAG012S_F1  | <i>Rev</i><br>F1 | <i>Data</i><br>30/05/2012 |

## RELAZIONE FOTOGRAFICA



FOTO VISTA NORD/E




FOTO VISTA NORD/E

|   |   |   |                  |                           |
|---|---|---|------------------|---------------------------|
|  |  | <b>Ponte sullo Stretto di Messina</b><br><b>PROGETTO DEFINITIVO</b> |                  |                           |
| RISPOSTA INTEGRAZIONE GENERALE ID12 –<br>SICILIA                                  |   | <i>Codice</i><br>VIAG012S_F1  | <i>Rev</i><br>F1 | <i>Data</i><br>30/05/2012 |



FOTO VISTA SUD/E

|   |   |   |  |            |             |    |            |
|---|---|---|--|------------|-------------|----|------------|
|  |  | <b>Ponte sullo Stretto di Messina</b><br><b>PROGETTO DEFINITIVO</b> |  |            |             |    |            |
| RISPOSTA INTEGRAZIONE GENERALE ID12 –<br>SICILIA                                  |   | <i>Codice</i><br>VIAG012S_F1  | <table border="1" style="width: 100%; border-collapse: collapse;"> <tr> <td style="width: 50%; text-align: center;"><i>Rev</i></td> <td style="width: 50%; text-align: center;"><i>Data</i></td> </tr> <tr> <td style="text-align: center;">F1</td> <td style="text-align: center;">30/05/2012</td> </tr> </table> | <i>Rev</i> | <i>Data</i> | F1 | 30/05/2012 |
| <i>Rev</i>  | <i>Data</i>   |   |  |            |             |    |            |
| F1  | 30/05/2012  |   |  |            |             |    |            |

|                                 |                       |
|---------------------------------|-----------------------|
| <b>Codice</b>                   | <b>S529-S532-S533</b> |
| <b>Comune</b>                   | <b>Messina (ME)</b>   |
| <b>Indirizzo</b>                | <b>Via Fiumara</b>    |
| <b>Primo intestatario cat.:</b> |                       |
| <b>Tipologia</b>                | <b>Villa/Villino</b>  |

#### **UBICAZIONE E DATI CATASTALI**

Destinazione prevalente: CIVILE ABITAZIONE;

Ubicazione: comune di MESSINA – località PACE - VIA FIUMARA;

##### Dati Catasto Terreni:

Provincia di **Messina**;  
 Comune di **MESSINA**;  
 Foglio **77** mapp. **212**;  
 superficie mq. **1.025,00**;

##### Dati Catasto Fabbricati:

Intestazione:  
 Foglio **77** mapp. **212**, Cat. A/7, cl. 7 cons. 5 VANI  
 CARDULLO ISABELLA nata il 20/08/1920 a MESSINA CRDSSL20M60F158R -  
 PROPRIETA' per 3/9  
 DE DOMENICO FRANCESCO nato il 10/10/1950 a MESSINA DDMFNC50R10F158D -  
 PROPRIETA' per 2/9  
 DE DOMENICO GIUSEPPE nato il 01/01/1970 a MESSINA DDMGPP48D09F158W -  
 PROPRIETA' per 2/9  
 DE DOMENICO SALVATORE nato il 26/09/1956 a MESSINA DDMSVT56P26F158N -  
 PROPRIETA' per 2/9

#### **DESCRIZIONE DEL FABBRICATO**

L'immobile in oggetto è prevalentemente destinato a: civile abitazione, deposito, locale tecnico; si articola su un livello ed è ubicato su un lotto di terreno della superficie di mq. 1.025 tra coperto e



|   |   |   |                  |                           |
|---|---|---|------------------|---------------------------|
|  |  | <b>Ponte sullo Stretto di Messina</b><br><b>PROGETTO DEFINITIVO</b> |                  |                           |
| RISPOSTA INTEGRAZIONE GENERALE ID12 –<br>SICILIA                                  |   | <i>Codice</i><br>VIAG012S_F1  | <i>Rev</i><br>F1 | <i>Data</i><br>30/05/2012 |

scoperto.

L'epoca di costruzione dell'immobile risale presumibilmente intorno all'anno 1980 ed in generale, ad oggi si presenta in un normale stato di conservazione e manutenzione.

L'accessibilità dall'esterno è garantita da un viale privato pavimentato.

E' ubicato in zona periferica collinare.

L'altezza è di circa 3 metri, la struttura portante è in cemento armato, con un piano fuori terra, la finitura esterna è in tinteggiatura, gli infissi sono in metallo.

La recinzione è costituita da cemento armato,ferro.

La parte scoperta (corte) è pavimentata.

Le superfici relative al fabbricato, ai balconi ecc. sono ricavate dal fotogrammetrico.

## RELAZIONE FOTOGRAFICA



FOTO VISTA NORD

|   |   |   |                                    |
|---|---|---|------------------------------------|
|  |  | <p align="center"><b>Ponte sullo Stretto di Messina</b><br/> <b>PROGETTO DEFINITIVO</b></p> |                                    |
| <p align="center">RISPOSTA INTEGRAZIONE GENERALE ID12 –<br/> SICILIA</p>          | <p><i>Codice</i><br/> VIAG012S_F1</p>   | <p><i>Rev</i><br/> F1</p>   | <p><i>Data</i><br/> 30/05/2012</p> |



FOTO VISTA NORD/E e VISTA SUD/O

|   |   |   |  |            |             |    |            |
|---|---|---|--|------------|-------------|----|------------|
|  |  | <b>Ponte sullo Stretto di Messina</b><br><b>PROGETTO DEFINITIVO</b> |  |            |             |    |            |
| RISPOSTA INTEGRAZIONE GENERALE ID12 –<br>SICILIA                                  |   | <i>Codice</i><br>VIAG012S_F1  | <table border="1" style="width: 100%; border-collapse: collapse;"> <tr> <td style="width: 50%; text-align: center;"><i>Rev</i></td> <td style="width: 50%; text-align: center;"><i>Data</i></td> </tr> <tr> <td style="text-align: center;">F1</td> <td style="text-align: center;">30/05/2012</td> </tr> </table> | <i>Rev</i> | <i>Data</i> | F1 | 30/05/2012 |
| <i>Rev</i>  | <i>Data</i>   |   |  |            |             |    |            |
| F1  | 30/05/2012  |   |  |            |             |    |            |

|                                 |                              |
|---------------------------------|------------------------------|
| <b>Codice</b>                   | <b>S538</b>                  |
| <b>Comune</b>                   | <b>Messina (ME)</b>          |
| <b>Indirizzo</b>                | <b>Contrada San Giuseppe</b> |
| <b>Primo intestatario cat.:</b> | <b>Romano Adelio</b>         |
| <b>Tipologia</b>                | <b>Rudere</b>                |

#### **UBICAZIONE E DATI CATASTALI**

Destinazione prevalente: FABBRICATO RURALE;

Ubicazione: comune di MESSINA - C.DA SAN GIUSEPPE;

##### Dati Catasto Terreni:

Provincia di **Messina**;

Comune di **MESSINA**;

Foglio **77** mapp. **78**;

superficie mq. **430,00**;

##### Dati Catasto Fabbricati:

Intestazione:

Foglio **77** mapp. **78** sub **1**, Cat. A/6, cl. 3 cons. 4,5 VANI

ROMANO ADELIO nato il 04/02/1920 a MESSINA RMNDLA20B04F158M - PROPRIETA' per 3/6

ROMANO ANTONELLA nata il 13/06/1967 a MESSINA RMNNL67H53F158I - PROPRIETA' per 1/6

ROMANO AUGUSTO nato il 18/08/1970 a MESSINA RMNGST70M18F158F - PROPRIETA' per 1/6

ROMANO DARIO nato il 13/12/1965 a MESSINA RMNDRA65T13F158S - PROPRIETA' per 1/6

#### **DESCRIZIONE DEL FABBRICATO**

L'immobile in oggetto è prevalentemente destinato a: rudere di civile abitazione; si articola su un livello ed è ubicato su un lotto di terreno della superficie di mq. 430 tra coperto e scoperto.

|   |   |   |                  |                           |
|---|---|---|------------------|---------------------------|
|  |  | <b>Ponte sullo Stretto di Messina</b><br><b>PROGETTO DEFINITIVO</b> |                  |                           |
| RISPOSTA INTEGRAZIONE GENERALE ID12 –<br>SICILIA                                  |   | <i>Codice</i><br>VIAG012S_F1  | <i>Rev</i><br>F1 | <i>Data</i><br>30/05/2012 |

L'epoca di costruzione dell'immobile risale presumibilmente intorno all'anno 1930 ed in generale, ad oggi si presenta in un pessimo stato di conservazione e manutenzione.

L'accessibilità dall'esterno avviene direttamente dalla strada.

E' ubicato in zona periferica collinare.

L'altezza è di circa 3 metri, la struttura portante è in muratura, con un piano fuori terra, la finitura esterna è in grezzo, gli infissi sono in legno.

La parte scoperta (corte) è incolta.

Le superfici relative al fabbricato, ecc. sono ricavate dal fotogrammetrico.

#### RELAZIONE FOTOGRAFICA



FOTO VISTA EST

|   |   |   |                           |                                    |
|---|---|---|---------------------------|------------------------------------|
|  |  | <p align="center"><b>Ponte sullo Stretto di Messina</b><br/> <b>PROGETTO DEFINITIVO</b></p> |                           |                                    |
| <p align="center">RISPOSTA INTEGRAZIONE GENERALE ID12 –<br/> SICILIA</p>          |   | <p><i>Codice</i><br/> VIAG012S_F1</p>   | <p><i>Rev</i><br/> F1</p> | <p><i>Data</i><br/> 30/05/2012</p> |



FOTO VISTA NORD/E

|   |   |   |  |            |             |    |            |
|---|---|---|--|------------|-------------|----|------------|
|  |  | <b>Ponte sullo Stretto di Messina</b><br><b>PROGETTO DEFINITIVO</b> |  |            |             |    |            |
| RISPOSTA INTEGRAZIONE GENERALE ID12 –<br>SICILIA                                  |   | <i>Codice</i><br>VIAG012S_F1  | <table border="1" style="width: 100%; border-collapse: collapse;"> <tr> <td style="width: 50%;"><i>Rev</i></td> <td style="width: 50%;"><i>Data</i></td> </tr> <tr> <td style="text-align: center;">F1</td> <td style="text-align: center;">30/05/2012</td> </tr> </table> | <i>Rev</i> | <i>Data</i> | F1 | 30/05/2012 |
| <i>Rev</i>  | <i>Data</i>   |   |  |            |             |    |            |
| F1  | 30/05/2012  |   |  |            |             |    |            |

|                                 |   |
|---------------------------------|---|
| <b>Codice</b>                   | <b>S540-S541-S542-S543-S544-S545-S546</b> |
| <b>Comune</b>                   | <b>Messina (ME)</b>                       |
| <b>Indirizzo</b>                | <b>Località Le Fosse (EX F. CRISPI)</b>   |
| <b>Primo intestatario cat.:</b> | <b>Demanio dello Stato</b>                |
| <b>Tipologia</b>                | <b>Rudere Fortino Militare</b>            |

#### UBICAZIONE E DATI CATASTALI

Destinazione prevalente: RUDERE FORTINO MILITARE;

Ubicazione: comune di MESSINA - LOC. LE FOSSE (EX F. CRISPI);

##### Dati Catasto Terreni:

Provincia di **Messina**;

Comune di **MESSINA**;

Foglio **77** mapp. **197**;

superficie mq. **159.922,00**;

Intestazione:

Foglio **77** mapp. **197**

DEMANIO DELLO STATO - PROPRIETA' per 1000/1000

#### DESCRIZIONE DEL FABBRICATO

L'immobile in oggetto è prevalentemente destinato a: rudere fortino militare destinato a zona di avvistamento militare dell'inizio del secolo scorso; si articola su un livello ed è ubicato su un lotto di terreno della superficie di mq. 159.922 tra coperto e scoperto.

L'epoca di costruzione dell'immobile risale presumibilmente intorno all'anno 1900 ed in generale, ad oggi si presenta in un degradato stato di conservazione e manutenzione.

L'accessibilità dall'esterno avviene da uno stradello interpodereale.

E' ubicato in zona periferica.

L'altezza è di circa 3 metri, la struttura portante è in muratura, con un piano fuori terra, la finitura esterna è in grezzo, gli infissi sono in non presente.

Le superfici relative all'immobile ecc. sono ricavate dal fotogrammetrico.

|  |  | <b>Ponte sullo Stretto di Messina</b><br><b>PROGETTO DEFINITIVO</b> |  |            |             |    |            |
|---|---|---|--|------------|-------------|----|------------|
| RISPOSTA INTEGRAZIONE GENERALE ID12 –<br>SICILIA                                  |   | <i>Codice</i><br>VIAG012S_F1  | <table border="1" style="width: 100%; border-collapse: collapse;"> <thead> <tr> <th style="text-align: left;"><i>Rev</i></th> <th style="text-align: left;"><i>Data</i></th> </tr> </thead> <tbody> <tr> <td style="text-align: center;">F1</td> <td style="text-align: center;">30/05/2012</td> </tr> </tbody> </table> | <i>Rev</i> | <i>Data</i> | F1 | 30/05/2012 |
| <i>Rev</i>  | <i>Data</i>   |   |  |            |             |    |            |
| F1  | 30/05/2012  |   |  |            |             |    |            |

## RELAZIONE FOTOGRAFICA



FOTO VISTA SUD/O



FOTO VISTA SUD/O



FOTO VISTA SUD/O e VISTA NORD/E



FOTO VISTA NORD/O



|   |   |   |  |            |             |    |            |
|---|---|---|--|------------|-------------|----|------------|
|  |  | <b>Ponte sullo Stretto di Messina</b><br><b>PROGETTO DEFINITIVO</b> |  |            |             |    |            |
| RISPOSTA INTEGRAZIONE GENERALE ID12 –<br>SICILIA                                  |   | <i>Codice</i><br>VIAG012S_F1  | <table border="1" style="width: 100%; border-collapse: collapse;"> <tr> <td style="width: 50%;"><i>Rev</i></td> <td style="width: 50%;"><i>Data</i></td> </tr> <tr> <td style="text-align: center;">F1</td> <td style="text-align: center;">30/05/2012</td> </tr> </table> | <i>Rev</i> | <i>Data</i> | F1 | 30/05/2012 |
| <i>Rev</i>  | <i>Data</i>   |   |  |            |             |    |            |
| F1  | 30/05/2012  |   |  |            |             |    |            |

|                                 |                                       |
|---------------------------------|---------------------------------------|
| <b>Codice</b>                   | <b>S548</b>                           |
| <b>Comune</b>                   | <b>Messina (ME)</b>                   |
| <b>Indirizzo</b>                | <b>Località Santissima Annunziata</b> |
| <b>Primo intestatario cat.:</b> | <b>Consolo Antonino</b>               |
| <b>Tipologia</b>                | <b>Serra in abbandono</b>             |

#### **UBICAZIONE E DATI CATASTALI**

Destinazione prevalente: ATTIVITA' PRODUTTIVE;

Ubicazione: comune di MESSINA - LOC. SANTISSIMA ANNUNZIATA;

#### Dati Catasto Terreni:

Provincia di **Messina**;

Comune di **MESSINA**;

Foglio **99** mapp. **1079-45**;

superficie mq. **14.030,00**;

Intestazione:

Foglio **99** mapp. **45**

CONSOLO ANTONINO nato il 16/01/1955 a MESSINA CNSNNN55A16F158K -  
 PROPRIETA' per 1/2

CONSOLO GRAZIA nata il 25/08/1953 a MESSINA CNSGRZ53M65F158V - PROPRIETA'  
 per 1/2

Intestazione:

Foglio **99** mapp. **1079**

CONSOLO ANTONINO nato il 16/01/1955 a MESSINA CNSNNN55A16F158K -  
 PROPRIETA' per 1/2

CONSOLO GRAZIA nata il 25/08/1953 a MESSINA CNSGRZ53M65F158V - PROPRIETA'  
 per 1/2

#### **DESCRIZIONE DEL FABBRICATO**

L'immobile in oggetto è prevalentemente destinato a: serra in abbandono; si articola su un livello

|   |   |   |                  |                           |
|---|---|---|------------------|---------------------------|
|  |  | <b>Ponte sullo Stretto di Messina</b><br><b>PROGETTO DEFINITIVO</b> |                  |                           |
| RISPOSTA INTEGRAZIONE GENERALE ID12 –<br>SICILIA                                  |   | <i>Codice</i><br>VIAG012S_F1  | <i>Rev</i><br>F1 | <i>Data</i><br>30/05/2012 |

ed è ubicato su un lotto di terreno della superficie di mq. 14.030 tra coperto e scoperto.  
L'epoca di costruzione dell'immobile risale presumibilmente intorno all'anno 1980 ed in generale, ad oggi si presenta in un degradato stato di conservazione e manutenzione.  
E' ubicato in zona periferica collinare.  
L'altezza è di circa 3 metri, la struttura portante è in ferro, attualmente è presente solo la struttura.  
Le superfici relative alla serra ecc. sono ricavate dal fotogrammetrico.

### RELAZIONE FOTOGRAFICA




FOTO VISTA OVEST

|  |  | <b>Ponte sullo Stretto di Messina</b><br><b>PROGETTO DEFINITIVO</b> |  |            |             |    |            |
|---|---|---|--|------------|-------------|----|------------|
| RISPOSTA INTEGRAZIONE GENERALE ID12 –<br>SICILIA                                  |   | <i>Codice</i><br>VIAG012S_F1  | <table border="1" style="width: 100%; border-collapse: collapse;"> <thead> <tr> <th style="text-align: left;"><i>Rev</i></th> <th style="text-align: left;"><i>Data</i></th> </tr> </thead> <tbody> <tr> <td style="text-align: left;">F1</td> <td style="text-align: left;">30/05/2012</td> </tr> </tbody> </table> | <i>Rev</i> | <i>Data</i> | F1 | 30/05/2012 |
| <i>Rev</i>  | <i>Data</i>   |   |  |            |             |    |            |
| F1  | 30/05/2012  |   |  |            |             |    |            |



FOTO VISTA SUD/O e FOTO VISTA SUD/E

|   |   |   |  |            |             |    |            |
|---|---|---|--|------------|-------------|----|------------|
|  |  | <b>Ponte sullo Stretto di Messina</b><br><b>PROGETTO DEFINITIVO</b> |  |            |             |    |            |
| RISPOSTA INTEGRAZIONE GENERALE ID12 –<br>SICILIA                                  |   | <i>Codice</i><br>VIAG012S_F1  | <table border="1" style="width: 100%; border-collapse: collapse;"> <tr> <td style="width: 50%;"><i>Rev</i></td> <td style="width: 50%;"><i>Data</i></td> </tr> <tr> <td style="text-align: center;">F1</td> <td style="text-align: center;">30/05/2012</td> </tr> </table> | <i>Rev</i> | <i>Data</i> | F1 | 30/05/2012 |
| <i>Rev</i>  | <i>Data</i>   |   |  |            |             |    |            |
| F1  | 30/05/2012  |   |  |            |             |    |            |

|                                 |                                       |
|---------------------------------|---------------------------------------|
| <b>Codice</b>                   | <b>S549-S550-S551-S552-S553</b>       |
| <b>Comune</b>                   | <b>Messina (ME)</b>                   |
| <b>Indirizzo</b>                | <b>Località Santissima Annunziata</b> |
| <b>Primo intestatario cat.:</b> | <b>Calarco Maria</b>                  |
| <b>Tipologia</b>                | <b>Ricovero animali</b>               |

#### **UBICAZIONE E DATI CATASTALI**

Destinazione prevalente: ATTIVITA' PRODUTTIVE;

Ubicazione: comune di MESSINA - LOC. SANTISSIMA ANNUNZIATA;

#### Dati Catasto Terreni:

Provincia di **Messina**;

Comune di **MESSINA**;

Foglio **98** mapp. **5**;

superficie mq. **7.170,00**;

Intestazione:

Foglio **98** mapp. **5**

CALARCO MARIA nata il 04/01/1935 a MESSINA CLRMRA35A44F158V - PROPRIETA'  
per 1/2

CICCOLO ANGELO nato il 23/11/1973 a MESSINA CCCNGL73S23F158R - PROPRIETA'  
per 1/2

#### **DESCRIZIONE DEL FABBRICATO**

L'immobile in oggetto è prevalentemente destinato a: ricovero animali, composto da n. 5 corpi; si articola su un livello ed è ubicato su un lotto di terreno della superficie di mq. 7.170 tra coperto e scoperto.

L'epoca di costruzione dell'immobile risale presumibilmente intorno all'anno 1990 ed in generale, ad oggi si presenta in un scadente stato di conservazione e manutenzione.

E' ubicato in zona periferica collinare.

L'altezza è di circa 3 metri, la struttura portante è in legno, con un piano fuori terra, la finitura

|  |  | <b>Ponte sullo Stretto di Messina</b><br><b>PROGETTO DEFINITIVO</b> |  |            |             |    |            |
|---|---|---|--|------------|-------------|----|------------|
| RISPOSTA INTEGRAZIONE GENERALE ID12 –<br>SICILIA                                  |   | <i>Codice</i><br>VIAG012S_F1  | <table border="1" style="width: 100%; border-collapse: collapse;"> <thead> <tr> <th style="text-align: left;"><i>Rev</i></th> <th style="text-align: left;"><i>Data</i></th> </tr> </thead> <tbody> <tr> <td>F1</td> <td>30/05/2012</td> </tr> </tbody> </table> | <i>Rev</i> | <i>Data</i> | F1 | 30/05/2012 |
| <i>Rev</i>  | <i>Data</i>   |   |  |            |             |    |            |
| F1  | 30/05/2012  |   |  |            |             |    |            |

esterna è in legno - lamiera.

La recinzione è costituita da ferro.

Le superfici relative ai manufatti ecc. sono ricavate dal fotogrammetrico.

### RELAZIONE FOTOGRAFICA



FOTO VISTA SUD e VISTA SUD/E



FOTO VISTA NORD/O e VISTA NORD/O


|   |   |   |                           |
|---|---|---|---------------------------|
|  |  | <b>Ponte sullo Stretto di Messina</b><br><b>PROGETTO DEFINITIVO</b> |                           |
| RISPOSTA INTEGRAZIONE GENERALE ID12 –<br>SICILIA                                  | <i>Codice</i><br>VIAG012S_F1  | <i>Rev</i><br>F1  | <i>Data</i><br>30/05/2012 |



FOTO VISTA SUD/E

|  |  | <b>Ponte sullo Stretto di Messina</b><br><b>PROGETTO DEFINITIVO</b> |  |            |             |    |            |
|---|---|---|--|------------|-------------|----|------------|
| RISPOSTA INTEGRAZIONE GENERALE ID12 –<br>SICILIA                                  |   | <i>Codice</i><br>VIAG012S_F1  | <table border="1" style="width: 100%; border-collapse: collapse;"> <thead> <tr> <th style="text-align: left;"><i>Rev</i></th> <th style="text-align: left;"><i>Data</i></th> </tr> </thead> <tbody> <tr> <td style="text-align: center;">F1</td> <td style="text-align: center;">30/05/2012</td> </tr> </tbody> </table> | <i>Rev</i> | <i>Data</i> | F1 | 30/05/2012 |
| <i>Rev</i>  | <i>Data</i>   |   |  |            |             |    |            |
| F1  | 30/05/2012  |   |  |            |             |    |            |

|                  |                     |
|------------------|---------------------|
| <b>Codice</b>    | <b>S55</b>          |
| <b>Comune</b>    | <b>Messina</b>      |
| <b>Foglio</b>    | <b>46</b>           |
| <b>Mappale</b>   | <b>1536</b>         |
| <b>Tipologia</b> | <b>Residenziale</b> |

|   |   |   |  |            |             |    |            |
|---|---|---|--|------------|-------------|----|------------|
|  |  | <b>Ponte sullo Stretto di Messina</b><br><b>PROGETTO DEFINITIVO</b> |  |            |             |    |            |
| RISPOSTA INTEGRAZIONE GENERALE ID12 –<br>SICILIA                                  |   | <i>Codice</i><br>VIAG012S_F1  | <table border="1" style="width: 100%; border-collapse: collapse;"> <tr> <td style="width: 50%; text-align: center;"><i>Rev</i></td> <td style="width: 50%; text-align: center;"><i>Data</i></td> </tr> <tr> <td style="text-align: center;">F1</td> <td style="text-align: center;">30/05/2012</td> </tr> </table> | <i>Rev</i> | <i>Data</i> | F1 | 30/05/2012 |
| <i>Rev</i>  | <i>Data</i>   |   |  |            |             |    |            |
| F1  | 30/05/2012  |   |  |            |             |    |            |

|                                 |                         |
|---------------------------------|-------------------------|
| <b>Codice</b>                   | <b>S554</b>             |
| <b>Comune</b>                   | <b>Messina (ME)</b>     |
| <b>Indirizzo</b>                | <b>Via S.Leonardi</b>   |
| <b>Primo intestatario cat.:</b> | <b>Granei Gabriella</b> |
| <b>Tipologia</b>                | <b>Villa/Villino</b>    |

#### **6UBICAZIONE E DATI CATASTALI**

Destinazione prevalente: CIVILE ABITAZIONE;

Ubicazione: comune di MESSINA - VIA S.LEONARDI;

##### Dati Catasto Terreni:

Provincia di **Messina**;  
 Comune di **MESSINA**;  
 Foglio **102** mapp. **2316**;  
 superficie mq. **1.061,00**;

##### Dati Catasto Fabbricati:

Intestazione:

Foglio **102** mapp. **2316** sub **1**, Cat. A/2, cl. 10 cons. 9.5 VANI

GRANEI GABRIELLA nata il 07/04/1970 a MESSINA GRNGRL70D47F158V -  
 PROPRIETA' per 10/20

GRANEI MARGHERITA nata il 05/06/1962 a MESSINA GRNMGH62H45F158K -  
 PROPRIETA' per 10/20

Intestazione:

Foglio **102** mapp. **2316** sub **2**, Cat. A/2, cl. 11 cons. 12.5 VANI



BELLOMO ANNAMARIA nata il 24/11/1954 a MESSINA BLLNMR54S64F158G -  
 PROPRIETA' per 1000/1000

Intestazione:

Foglio **102** mapp. **2316** sub **3**, Cat. A/2, cl. 12 cons. 16 VANI

BARBARO VINCENZO nato il 02/06/1953 a MESSINA BRBVCN53H02F158T -  
 PROPRIETA' per 10/20



|   |   |   |                  |                           |
|---|---|---|------------------|---------------------------|
|  |  | <b>Ponte sullo Stretto di Messina</b><br><b>PROGETTO DEFINITIVO</b> |                  |                           |
| RISPOSTA INTEGRAZIONE GENERALE ID12 –<br>SICILIA                                  |   | <i>Codice</i><br>VIAG012S_F1  | <i>Rev</i><br>F1 | <i>Data</i><br>30/05/2012 |

MANSELLI ANTONINA nata il 16/11/1952 a CASTROREALE MNSNNN52S56C347K -  
PROPRIETA' per 10/20

## 6DESCRIZIONE DEL FABBRICATO

L'immobile in oggetto è prevalentemente destinato a: civile abitazione, composto da n. 3 unità immobiliari; si articola su due livelli ed è ubicato su un lotto di terreno della superficie di mq. 1.061 tra coperto e scoperto.

L'epoca di costruzione dell'immobile risale presumibilmente intorno all'anno 1980 ed in generale, ad oggi si presenta in un ottimo stato di conservazione e manutenzione.

L'accessibilità dall'esterno è garantita da un cancello pedonale e carrabile.

E' ubicato in zona centrale.

L'altezza è di circa 7 metri, la struttura portante è in cemento armato, con n. 2 piani fuori terra e da 1 piano interrato, la finitura esterna è in tinteggiatura, gli infissi sono in legno.

La recinzione è costituita da muratura.

La parte scoperta (corte) è sistemata a giardino ed è piantumata con siepi e piante ornamentali oltre a camminamenti pavimentati.

Le superfici relative al fabbricato, al giardino, ai balconi ecc. sono ricavate dal fotogrammetrico.

|   |   |   |                  |                           |
|---|---|---|------------------|---------------------------|
|  |  | <b>Ponte sullo Stretto di Messina</b><br><b>PROGETTO DEFINITIVO</b> |                  |                           |
| RISPOSTA INTEGRAZIONE GENERALE ID12 –<br>SICILIA                                  |   | <i>Codice</i><br>VIAG012S_F1  | <i>Rev</i><br>F1 | <i>Data</i><br>30/05/2012 |

## RELAZIONE FOTOGRAFICA



FOTO VISTA EST



FOTO VISTA SUD/E


|   |   |  |                                   |
|---|---|--|-----------------------------------|
|  |  | <p align="center"><b>Ponte sullo Stretto di Messina</b><br/><b>PROGETTO DEFINITIVO</b></p> |                                   |
| <p align="center">RISPOSTA INTEGRAZIONE GENERALE ID12 –<br/>SICILIA</p>           | <p><i>Codice</i><br/>VIAG012S_F1</p>  | <p><i>Rev</i><br/>F1</p>   | <p><i>Data</i><br/>30/05/2012</p> |



FOTO VISTA SUD/E



FOTO VISTA SUD/E



FOTO VISTA EST



FOTO VISTA EST

|   |   |   |                  |                           |
|---|---|---|------------------|---------------------------|
|  |  | <b>Ponte sullo Stretto di Messina</b><br><b>PROGETTO DEFINITIVO</b> |                  |                           |
| RISPOSTA INTEGRAZIONE GENERALE ID12 –<br>SICILIA                                  |   | <i>Codice</i><br>VIAG012S_F1  | <i>Rev</i><br>F1 | <i>Data</i><br>30/05/2012 |



FOTO VISTA EST



FOTO VISTA NORD/O

|   |   |   |  |            |             |    |            |
|---|---|---|--|------------|-------------|----|------------|
|  |  | <b>Ponte sullo Stretto di Messina</b><br><b>PROGETTO DEFINITIVO</b> |  |            |             |    |            |
| RISPOSTA INTEGRAZIONE GENERALE ID12 –<br>SICILIA                                  |   | <i>Codice</i><br>VIAG012S_F1  | <table border="1" style="width: 100%; border-collapse: collapse;"> <tr> <td style="width: 50%;"><i>Rev</i></td> <td style="width: 50%;"><i>Data</i></td> </tr> <tr> <td style="text-align: center;">F1</td> <td style="text-align: center;">30/05/2012</td> </tr> </table> | <i>Rev</i> | <i>Data</i> | F1 | 30/05/2012 |
| <i>Rev</i>  | <i>Data</i>   |   |  |            |             |    |            |
| F1  | 30/05/2012  |   |  |            |             |    |            |

|                                 |                              |
|---------------------------------|------------------------------|
| <b>Codice</b>                   | <b>S555</b>                  |
| <b>Comune</b>                   | <b>Messina (ME)</b>          |
| <b>Indirizzo</b>                | <b>Via S.Leonardi</b>        |
| <b>Primo intestatario cat.:</b> | <b>Batolo Maria Clorinda</b> |
| <b>Tipologia</b>                | <b>Villa/Villino</b>         |

#### **6UBICAZIONE E DATI CATASTALI**

Destinazione prevalente: CIVILE ABITAZIONE;

Ubicazione: comune di MESSINA - VIA S.LEONARDI;

##### Dati Catasto Terreni:

Provincia di **Messina**;  
 Comune di **MESSINA**;  
 Foglio **102** mapp. **2317**;  
 superficie mq. **1.218,00**;

##### Dati Catasto Fabbricati:

Intestazione:

Foglio **102** mapp. **2317** sub **2**, Cat. A/7, cl. 12 cons. 22 VANI

BATOLO MARIA CLORINDA nata il 18/08/1954 a MESSINA BTLMRA54M58F158B -  
 PROPRIETA' per 1000/1000

Intestazione:

Foglio **102** mapp. **2317** sub **3**, Cat. A/7, cl. 11 cons. 11 VANI

BRONZETTI BENEDETTO nato il 05/01/1953 a MESSINA BRNBDT53A05F158T -  
 PROPRIETA' per 1/2

PAGANO ADELAIDE nata il 13/09/1955 a PALERMO PGNDLD55P53G273T -  
 PROPRIETA' per 1/2

Intestazione:

Foglio **102** mapp. **2317** sub **4**, Cat. AREA URBANA, cl. 0 cons. 0

VITALE IMMOBILIARE S.P.A. 00159660836 - PROPRIETA' per 1000/1000

|  |  | <b>Ponte sullo Stretto di Messina</b><br><b>PROGETTO DEFINITIVO</b> |  |            |             |    |            |
|---|---|---|--|------------|-------------|----|------------|
| RISPOSTA INTEGRAZIONE GENERALE ID12 –<br>SICILIA                                  |   | <i>Codice</i><br>VIAG012S_F1  | <table border="1" style="width: 100%; border-collapse: collapse;"> <thead> <tr> <th style="text-align: left;"><i>Rev</i></th> <th style="text-align: left;"><i>Data</i></th> </tr> </thead> <tbody> <tr> <td style="text-align: center;">F1</td> <td style="text-align: center;">30/05/2012</td> </tr> </tbody> </table> | <i>Rev</i> | <i>Data</i> | F1 | 30/05/2012 |
| <i>Rev</i>  | <i>Data</i>   |   |  |            |             |    |            |
| F1  | 30/05/2012  |   |  |            |             |    |            |

## DESCRIZIONE DEL FABBRICATO

L'immobile in oggetto è prevalentemente destinato a: civile abitazione, composta da n. 3 unità immobiliari; si articola su due livelli ed è ubicato su un lotto di terreno della superficie di mq. 1.218 tra coperto e scoperto.

L'epoca di costruzione dell'immobile risale presumibilmente intorno all'anno 1990 ed in generale, ad oggi si presenta in un ottimo stato di conservazione e manutenzione.

L'accessibilità dall'esterno è garantita da un cancello pedonale e carrabile.

E' ubicato in zona centrale.

L'altezza è di circa 6 metri, la struttura portante è in cemento armato, con n. 2 piani fuori terra e da 1 piano interrato, la finitura esterna è in tinteggiatura, gli infissi sono in legno.

La recinzione è costituita da muratura-ringhiera.

La parte scoperta (corte) è sistemata a giardino ed è piantumata con siepi e piante ornamentali oltre a camminamenti pavimentati.

Le superfici relative al fabbricato, al giardino, ai balconi ecc. sono ricavate dal fotogrammetrico.

## RELAZIONE FOTOGRAFICA



FOTO VISTA NORD/E



FOTO VISTA EST



FOTO VISTA NORD





|   |   |  |  |            |             |    |            |
|---|---|--|--|------------|-------------|----|------------|
|  |  | <p align="center"><b>Ponte sullo Stretto di Messina</b><br/><b>PROGETTO DEFINITIVO</b></p> |  |            |             |    |            |
| <p align="center">RISPOSTA INTEGRAZIONE GENERALE ID12 –<br/>SICILIA</p>           |   | <p><i>Codice</i><br/>VIAG012S_F1</p>   | <table border="1"> <tr> <td><i>Rev</i></td> <td><i>Data</i></td> </tr> <tr> <td>F1</td> <td>30/05/2012</td> </tr> </table> | <i>Rev</i> | <i>Data</i> | F1 | 30/05/2012 |
| <i>Rev</i>  | <i>Data</i>   |  |  |            |             |    |            |
| F1  | 30/05/2012  |  |  |            |             |    |            |



FOTO VISTA SUD/E



FOTO VISTA SUD/E

|   |   |   |                  |                           |
|---|---|---|------------------|---------------------------|
|  |  | <b>Ponte sullo Stretto di Messina</b><br><b>PROGETTO DEFINITIVO</b> |                  |                           |
| RISPOSTA INTEGRAZIONE GENERALE ID12 –<br>SICILIA                                  |   | <i>Codice</i><br>VIAG012S_F1  | <i>Rev</i><br>F1 | <i>Data</i><br>30/05/2012 |



FOTO VISTA SUD/O

|   |   |   |   |            |             |    |            |
|---|---|---|---|------------|-------------|----|------------|
|  |  | <b>Ponte sullo Stretto di Messina</b><br><b>PROGETTO DEFINITIVO</b> |   |            |             |    |            |
| RISPOSTA INTEGRAZIONE GENERALE ID12 –<br>SICILIA                                  |   | <i>Codice</i><br>VIAG012S_F1  | <table border="1" style="width: 100%;"> <tr> <td style="width: 50%;"><i>Rev</i></td> <td style="width: 50%;"><i>Data</i></td> </tr> <tr> <td style="text-align: center;">F1</td> <td style="text-align: center;">30/05/2012</td> </tr> </table> | <i>Rev</i> | <i>Data</i> | F1 | 30/05/2012 |
| <i>Rev</i>  | <i>Data</i>   |   |   |            |             |    |            |
| F1  | 30/05/2012  |   |   |            |             |    |            |

|                                 |                                  |
|---------------------------------|----------------------------------|
| <b>Codice</b>                   | <b>S556-S557</b>                 |
| <b>Comune</b>                   | <b>Messina (ME)</b>              |
| <b>Indirizzo</b>                | <b>Via S.Leonardi</b>            |
| <b>Primo intestatario cat.:</b> | <b>Vitale Immobiliare S.P.A.</b> |
| <b>Tipologia</b>                | <b>Palazzina (9/15) Alloggi</b>  |

#### **UBICAZIONE E DATI CATASTALI**

Destinazione prevalente: CIVILE ABITAZIONE;

Ubicazione: comune di MESSINA - VIA S.LEONARDI;

##### Dati Catasto Terreni:

Provincia di **Messina**;  
 Comune di **MESSINA**;  
 Foglio **102** mapp. **2327**;  
 superficie mq. **1.217,00**;

##### Dati Catasto Fabbricati:

Intestazione:

Foglio **102** mapp. **2327** sub **1**, Cat. A/2, cl. 10 cons. 11.5 VANI  
 VITALE IMMOBILIARE S.P.A. 00159660836 - PROPRIETA' per 1000/1000

Intestazione:

Foglio **102** mapp. **2327** sub **2**, Cat. A/2, cl. 10 cons. 9.5 VANI  
 DE DOMENICO TERESA nata il 22/01/1943 a ETIOPIA DDMTRS43A62Z315N -  
 PROPRIETA' per 1000/1000  
 TRIFILETTI RAFFAELE nato il 22/05/1943 a ROCCAVALDINA TRFRFL43E22H380G -  
 PROPRIETA' per 1000/1000

Intestazione:

Foglio **102** mapp. **2327** sub **3**, Cat. A/2, cl. 10 cons. 10 VANI  
 NATTO LETTERIA nata il 13/11/1948 a MESSINA NTTLTR48S53F158J - PROPRIETA'  
 per 1000/1000  
 TRIGLIA PAOLO nato il 23/03/1946 a MESSINA TRGPLA46C23F158T - PROPRIETA'

|  |  | <b>Ponte sullo Stretto di Messina</b><br><b>PROGETTO DEFINITIVO</b> |  |            |             |    |            |
|---|---|---|--|------------|-------------|----|------------|
| RISPOSTA INTEGRAZIONE GENERALE ID12 –<br>SICILIA                                  |   | <i>Codice</i><br>VIAG012S_F1  | <table border="1" style="width: 100%; border-collapse: collapse;"> <thead> <tr> <th style="text-align: left;"><i>Rev</i></th> <th style="text-align: left;"><i>Data</i></th> </tr> </thead> <tbody> <tr> <td style="text-align: left;">F1</td> <td style="text-align: left;">30/05/2012</td> </tr> </tbody> </table> | <i>Rev</i> | <i>Data</i> | F1 | 30/05/2012 |
| <i>Rev</i>  | <i>Data</i>   |   |  |            |             |    |            |
| F1  | 30/05/2012  |   |  |            |             |    |            |

per 1000/1000

Intestazione:

Foglio **102** mapp. **2327** sub **4**, Cat. A/2, cl. 10 cons. 10 VANI

BONASERA ANGELA SILVANA nata il 19/07/1952 a MESSINA BNSNLS52L59F158E -  
PROPRIETA' per 4/6

GUERRERA MARCO nato il 09/11/1984 a MESSINA GRRMRC84S09F158R -  
PROPRIETA' per 1/6

GUERRERA PIETRO nato il 19/08/1980 a MESSINA GRRPTR80M19F158S -  
PROPRIETA' per 1/6

Intestazione:

Foglio **102** mapp. **2327** sub **5**, Cat. A/2, cl. 10 cons. 10 VANI

VITALE IMMOBILIARE S.P.A. 00159660836 - PROPRIETA' per 1000/1000

## DESCRIZIONE DEL FABBRICATO

L'immobile in oggetto è prevalentemente destinato a: civile abitazione, composto da n. 5 unità immobiliari; si articola su due livelli ed è ubicato su un lotto di terreno della superficie di mq. 1.217 tra coperto e scoperto.

L'epoca di costruzione dell'immobile risale presumibilmente intorno all'anno 1990 ed in generale, ad oggi si presenta in un normale stato di conservazione e manutenzione.

L'accessibilità dall'esterno avviene direttamente dalla strada pubblica ed è garantita da una serie di cancelli.

E' ubicato in zona centrale.

L'altezza è di circa 6 metri, la struttura portante è in cemento armato, con n. 2 piani fuori terra e da 1 piano interrato, la finitura esterna è in tinteggiatura, gli infissi sono in legno.

La recinzione è costituita da muratura, ferro.

La parte scoperta (corte) è sistemata a giardino ed è piantumata con siepi e piante ornamentali oltre a camminamenti pavimentati.

Le superfici relative al fabbricato, al giardino, ai balconi ecc. sono ricavate dal fotogrammetrico.

|   |   |   |                  |                           |
|---|---|---|------------------|---------------------------|
|  |  | <b>Ponte sullo Stretto di Messina</b><br><b>PROGETTO DEFINITIVO</b> |                  |                           |
| RISPOSTA INTEGRAZIONE GENERALE ID12 –<br>SICILIA                                  |   | <i>Codice</i><br>VIAG012S_F1  | <i>Rev</i><br>F1 | <i>Data</i><br>30/05/2012 |

## RELAZIONE FOTOGRAFICA



FOTO VISTA SUD/O



|   |   |  |                                   |
|---|---|--|-----------------------------------|
|  |  | <p align="center"><b>Ponte sullo Stretto di Messina</b><br/><b>PROGETTO DEFINITIVO</b></p> |                                   |
| <p align="center">RISPOSTA INTEGRAZIONE GENERALE ID12 –<br/>SICILIA</p>           | <p><i>Codice</i><br/>VIAG012S_F1</p>  | <p><i>Rev</i><br/>F1</p>   | <p><i>Data</i><br/>30/05/2012</p> |

FOTO VISTA SUD/O



FOTO VISTA SUD/O



FOTO VISTA NORD/O



|   |   |   |                  |                           |
|---|---|---|------------------|---------------------------|
|  |  | <b>Ponte sullo Stretto di Messina</b><br><b>PROGETTO DEFINITIVO</b> |                  |                           |
| RISPOSTA INTEGRAZIONE GENERALE ID12 –<br>SICILIA                                  |   | <i>Codice</i><br>VIAG012S_F1  | <i>Rev</i><br>F1 | <i>Data</i><br>30/05/2012 |



FOTO VISTA NORD/E



FOTO VISTA NORD/E

|   |   |   |                          |                                   |
|---|---|---|--------------------------|-----------------------------------|
|  |  | <p align="center"><b>Ponte sullo Stretto di Messina</b><br/>PROGETTO DEFINITIVO</p> |                          |                                   |
| <p align="center">RISPOSTA INTEGRAZIONE GENERALE ID12 –<br/>SICILIA</p>           |   | <p><i>Codice</i><br/>VIAG012S_F1</p>  | <p><i>Rev</i><br/>F1</p> | <p><i>Data</i><br/>30/05/2012</p> |



FOTO VISTA SUD/E



|   |   |   |  |            |             |    |            |
|---|---|---|--|------------|-------------|----|------------|
|  |  | <b>Ponte sullo Stretto di Messina</b><br><b>PROGETTO DEFINITIVO</b> |  |            |             |    |            |
| RISPOSTA INTEGRAZIONE GENERALE ID12 –<br>SICILIA                                  |   | <i>Codice</i><br>VIAG012S_F1  | <table border="1" style="width: 100%; border-collapse: collapse;"> <tr> <td style="width: 50%;"><i>Rev</i></td> <td style="width: 50%;"><i>Data</i></td> </tr> <tr> <td style="text-align: center;">F1</td> <td style="text-align: center;">30/05/2012</td> </tr> </table> | <i>Rev</i> | <i>Data</i> | F1 | 30/05/2012 |
| <i>Rev</i>  | <i>Data</i>   |   |  |            |             |    |            |
| F1  | 30/05/2012  |   |  |            |             |    |            |

|                                 |                                  |
|---------------------------------|----------------------------------|
| <b>Codice</b>                   | <b>S558</b>                      |
| <b>Comune</b>                   | <b>Messina (ME)</b>              |
| <b>Indirizzo</b>                | <b>Via S.Leonardi</b>            |
| <b>Primo intestatario cat.:</b> | <b>Enel Distribuzione S.P.A.</b> |
| <b>Tipologia</b>                | <b>Cabina Enel</b>               |

#### UBICAZIONE E DATI CATASTALI

Destinazione prevalente: ATTIVITA' PRODUTTIVE;

Ubicazione: comune di MESSINA - VIA S.LEONARDI;

##### Dati Catasto Terreni:

Provincia di **Messina**;

Comune di **MESSINA**;

Foglio **102** mapp. **2619**;

superficie mq. **23,00**;

##### Dati Catasto Fabbricati:

Intestazione:

Foglio **102** mapp. **2619** sub **1**, Cat. D/1, cl. 0 cons. 0

ENEL DISTRIBUZIONE S.P.A. 05779711000 - PROPRIETA' per 1/1

#### DESCRIZIONE DEL FABBRICATO

L'immobile in oggetto è prevalentemente destinato a: cabina enel; si articola su un livello ed è ubicato su un lotto di terreno della superficie di mq. 23 tra coperto e scoperto.


L'epoca di costruzione dell'immobile risale presumibilmente intorno all'anno 1980 ed in generale, ad oggi si presenta in un scadente stato di conservazione e manutenzione.

L'accessibilità dall'esterno avviene direttamente da area pubblica.

E' ubicato in zona centrale.

L'altezza è di circa 3 metri, la struttura portante è in muratura, con n. 1 piani fuori terra, la finitura esterna è in tinteggiatura, gli infissi sono in metallo.

Le superfici relative al fabbricato, ecc. sono ricavate dal fotogrammetrico.

|   |   |   |                                   |
|---|---|---|-----------------------------------|
|  |  | <p align="center"><b>Ponte sullo Stretto di Messina</b><br/>PROGETTO DEFINITIVO</p> |                                   |
| <p align="center">RISPOSTA INTEGRAZIONE GENERALE ID12 –<br/>SICILIA</p>           | <p><i>Codice</i><br/>VIAG012S_F1</p>  | <p><i>Rev</i><br/>F1</p>  | <p><i>Data</i><br/>30/05/2012</p> |

**RELAZIONE FOTOGRAFICA**



FOTO VISTA NORD/O



FOTO VISTA SUD/O

|   |   |   |  |            |             |    |            |
|---|---|---|--|------------|-------------|----|------------|
|  |  | <b>Ponte sullo Stretto di Messina</b><br><b>PROGETTO DEFINITIVO</b> |  |            |             |    |            |
| RISPOSTA INTEGRAZIONE GENERALE ID12 –<br>SICILIA                                  |   | <i>Codice</i><br>VIAG012S_F1  | <table border="1" style="width: 100%; border-collapse: collapse;"> <tr> <td style="width: 50%;"><i>Rev</i></td> <td style="width: 50%;"><i>Data</i></td> </tr> <tr> <td style="text-align: center;">F1</td> <td style="text-align: center;">30/05/2012</td> </tr> </table> | <i>Rev</i> | <i>Data</i> | F1 | 30/05/2012 |
| <i>Rev</i>  | <i>Data</i>   |   |  |            |             |    |            |
| F1  | 30/05/2012  |   |  |            |             |    |            |

|                          |  |
|--------------------------|--|
| Codice                   | S559                                   |
| Comune                   | Messina (ME)                           |
| Indirizzo                | Via S. Leonardi - Condominio La Stella |
| Primo intestatario cat.: | Fiore Clelia                           |
| Tipologia                | Edificio Intensivo (oltre 30 Alloggi)  |

#### **UBICAZIONE E DATI CATASTALI**

Destinazione prevalente: CIVILE ABITAZIONE;

Ubicazione: comune di MESSINA - VIA S.LEONARDI - CONDOMINIO LA STELLA;

##### Dati Catasto Terreni:

Provincia di **Messina**;  
Comune di **MESSINA**;  
Foglio **102** mapp. **2096**;  
superficie mq. **5.349,00**;

##### Dati Catasto Fabbricati:

Intestazione:

Foglio **102** mapp. **2096** sub **17**, Cat. A/2, cl. 10 cons. 6.5 VANI

LOCANDRO CANCESTA MARIA nata il 18/12/1932 a MESSINA LCNCCT32T58F158Y -  
PROPRIETA' per 1/2

MANGANARO PAOLO nato il 18/04/1933 a MESSINA MNGPLA33D18F158B -  
PROPRIETA' per 1/2

Intestazione:

Foglio **102** mapp. **2096** sub **18**, Cat. A/2, cl. 10 cons. 7 VANI

PASSARI ANTONINA nata il 20/01/1949 a MESSINA PSSNNN49A60F158E -  
PROPRIETA' per 1000/1000

Intestazione:

Foglio **102** mapp. **2096** sub **19**, Cat. A/2, cl. 10 cons. 6.5 VANI

BERTUCCELLI GIUSEPPE nato il 06/03/1938 a MESSINA BRTGPP38C06F158P -  
PROPRIETA' per 1/2

|  |  | <b>Ponte sullo Stretto di Messina</b><br><b>PROGETTO DEFINITIVO</b> |  |            |             |    |            |
|---|---|---|--|------------|-------------|----|------------|
| RISPOSTA INTEGRAZIONE GENERALE ID12 –<br>SICILIA                                  |   | <i>Codice</i><br>VIAG012S_F1  | <table border="1" style="width: 100%; border-collapse: collapse;"> <thead> <tr> <th style="text-align: left;"><i>Rev</i></th> <th style="text-align: left;"><i>Data</i></th> </tr> </thead> <tbody> <tr> <td style="text-align: left;">F1</td> <td style="text-align: left;">30/05/2012</td> </tr> </tbody> </table> | <i>Rev</i> | <i>Data</i> | F1 | 30/05/2012 |
| <i>Rev</i>  | <i>Data</i>   |   |  |            |             |    |            |
| F1  | 30/05/2012  |   |  |            |             |    |            |

FRISONE TERESA nata il 23/01/1942 a MESSINA FRSTRS42A63F158L - PROPRIETA'  
per 1/2

Intestazione:

Foglio **102** mapp. **2096** sub **20**, Cat. A/2, cl. 10 cons. 6 VANI

SORRENTI ROSA nata il 11/01/1942 a MESSINA SRRRSO42A51F158W - PROPRIETA'  
per 1/2

SPITERI PIETRO nato il 14/10/1926 a MESSINA SPTPTR26R14F158P - PROPRIETA'  
per 1/2

Intestazione:

Foglio **102** mapp. **2096** sub **21**, Cat. A/2, cl. 10 cons. 6 VANI

CARCIONE CATERINA nata il 29/05/1949 a MESSINA CRCCRN49E69F158D -  
PROPRIETA' per 1/2

PODETTI CARLO nato il 14/12/1943 a TORNO PDTCRL43T14L228K - PROPRIETA' per  
1/2

Intestazione:

Foglio **102** mapp. **2096** sub **22**, Cat. A/2, cl. 10 cons. 6.5 VANI

FIORE CLELIA nata il 04/08/1960 a MESSINA FRICLL60M44F158L - PROPRIETA' per  
2/9

FIORE MAURIZIO nato il 12/03/1966 a MESSINA FRIMRZ66C12F158Z - PROPRIETA'  
per 2/9

FIORE PATRIZIA nata il 02/12/1963 a MESSINA FRIPRZ63T42F158L - PROPRIETA' per  
2/9

PENSANTE CONCETTA nata il 05/04/1939 a MESSINA PNSCCT39D45F158T -  
PROPRIETA' per 3/9

Intestazione:

Foglio **102** mapp. **2096** sub **23**, Cat. A/2, cl. 10 cons. 6 VANI

GILOTTI GIUSEPPE nato il 28/10/1945 a EGITTO GLTGPP45R28Z336B - PROPRIETA'  
per 1/2

RAGUSA SANTA nata il 06/08/1950 a MESSINA RGSSNT50M46F158G - PROPRIETA'  
per 1/2

Intestazione:

Foglio **102** mapp. **2096** sub **24**, Cat. A/2, cl. 10 cons. 5 VANI

VELO VINCENZO nato il 10/02/1972 a MESSINA VLEVCN72B10F158P - PROPRIETA'

|  |  | <b>Ponte sullo Stretto di Messina</b><br><b>PROGETTO DEFINITIVO</b> |  |            |             |    |            |
|---|---|---|--|------------|-------------|----|------------|
| RISPOSTA INTEGRAZIONE GENERALE ID12 –<br>SICILIA                                  |   | <i>Codice</i><br>VIAG012S_F1  | <table border="1" style="width: 100%; border-collapse: collapse;"> <thead> <tr> <th style="text-align: left;"><i>Rev</i></th> <th style="text-align: left;"><i>Data</i></th> </tr> </thead> <tbody> <tr> <td style="text-align: center;">F1</td> <td style="text-align: center;">30/05/2012</td> </tr> </tbody> </table> | <i>Rev</i> | <i>Data</i> | F1 | 30/05/2012 |
| <i>Rev</i>  | <i>Data</i>   |   |  |            |             |    |            |
| F1  | 30/05/2012  |   |  |            |             |    |            |

per 1/1

Intestazione:

Foglio **102** mapp. **2096** sub **25**, Cat. A/2, cl. 10 cons. 6 VANI

AMATO GRAZIA nata il 11/05/1951 a MESSINA MTAGRZ51E51F158E - PROPRIETA'

per 1/2

FRISONE SALVATORE nato il 18/08/1945 a MESSINA FRSSVT45M18F158O - PROPRIETA' per 1/2

Intestazione:

Foglio **102** mapp. **2096** sub **29**, Cat. A/2, cl. 10 cons. 6.5 VANI

DE PASQUALE FRANCESCA nata il 05/09/1940 a SPADAFORA DPSFNC40P45I881V - PROPRIETA' per 1000/1000

ROTONDO GIUSEPPE nato il 23/07/1942 a MESSINA RTNGPP42L23F158U - PROPRIETA' per 1000/1000

Intestazione:

Foglio **102** mapp. **2096** sub **30**, Cat. A/2, cl. 10 cons. 6.5 VANI

FRISONE NATALE nato il 13/04/1940 a MESSINA FRSNL40D13F158D - PROPRIETA' per 1/2

SPADAVECCHIA GILDA nata il 15/12/1946 a PORPETTO SPDGLD46T55G891Y - PROPRIETA' per 1/2

Intestazione:

Foglio **102** mapp. **2096** sub **31**, Cat. A/2, cl. 10 cons. 6.5 VANI

EGITTO GIUSEPPE nato il 16/04/1954 a MESSINA GTTGPP54D16F158L - PROPRIETA' per 1/2

OCCHINO MARIA nata il 30/04/1956 a ROCCAFIORITA CCHMRA56D70H405D - PROPRIETA' per 1/2

Intestazione:

Foglio **102** mapp. **2096** sub **32**, Cat. A/2, cl. 10 cons. 6 VANI

LADISI MARIA PIA nata il 09/06/1950 a SANTERAMO IN COLLE LDSMRP50H49I330Y - PROPRIETA' per 1/2

SIPPELLI GIUSEPPE nato il 20/09/1945 a MESSINA SPPGPP45P20F158Z - PROPRIETA' per 1/2

Intestazione:

Foglio **102** mapp. **2096** sub **33**, Cat. A/2, cl. 10 cons. 6 VANI

|  |  | <b>Ponte sullo Stretto di Messina</b><br><b>PROGETTO DEFINITIVO</b> |  |            |             |    |            |
|---|---|---|--|------------|-------------|----|------------|
| RISPOSTA INTEGRAZIONE GENERALE ID12 –<br>SICILIA                                  |   | <i>Codice</i><br>VIAG012S_F1  | <table border="1" style="width: 100%; border-collapse: collapse;"> <thead> <tr> <th style="text-align: left;"><i>Rev</i></th> <th style="text-align: left;"><i>Data</i></th> </tr> </thead> <tbody> <tr> <td style="text-align: center;">F1</td> <td style="text-align: center;">30/05/2012</td> </tr> </tbody> </table> | <i>Rev</i> | <i>Data</i> | F1 | 30/05/2012 |
| <i>Rev</i>  | <i>Data</i>   |   |  |            |             |    |            |
| F1  | 30/05/2012  |   |  |            |             |    |            |

BERTUCCELLI PIETRO nato il 26/02/1943 a MESSINA B RTPTR43B26F158F - PROPRIETA' per 1/2

CRIMALDI FRANCESCA nata il 29/10/1953 a VENETICO CRMFNC53R69L735G - PROPRIETA' per 1/2

Intestazione:

Foglio **102** mapp. **2096** sub **34**, Cat. A/2, cl. 10 cons. 6.5 VANI

ASTONE FELICE nato il 15/04/1933 a MESSINA STNFLC33D15F158S - PROPRIETA' per 1/2

PICCIONE LETTERIA nata il 03/04/1939 a MESSINA PCCLTR39D43F158L - PROPRIETA' per 1/2

Intestazione:

Foglio **102** mapp. **2096** sub **35**, Cat. A/2, cl. 10 cons. 6 VANI

CARRISI PASQUALE nato il 12/04/1926 a MESSINA CRRPQL26D12F158L - PROPRIETA' per 1/2

RECHICHI GIOVANNA nata il 10/10/1932 a DELIANUOVA RCHGNN32R50D268S - PROPRIETA' per 1/2

Intestazione:

Foglio **102** mapp. **2096** sub **36**, Cat. A/2, cl. 10 cons. 6 VANI

COLASANZIO FRANCESCA nata il 08/10/1949 a TUSA CLSFNC49R48L478U - PROPRIETA' per 1000/1000

Intestazione:

Foglio **102** mapp. **2096** sub **37**, Cat. A/2, cl. 10 cons. 6.5 VANI

BALDANZA MARIA MARTA nata il 03/02/1952 a MILAZZO BLDMMR52B43F206M - PROPRIETA' per 1/2

MAGAZZU' ISIDORO nato il 21/06/1950 a LINGUAGLOSSA MGZSDR50H21E602P - PROPRIETA' per 1/2

Intestazione:

Foglio **102** mapp. **2096** sub **43**, Cat. C/1, cl. 7 cons. 103 MQ

COMUNE DI MESSINA 00080270838 - PROPRIETA' per 100/100

Intestazione:

Foglio **102** mapp. **2096** sub **46**, Cat. C/1, cl. 7 cons. 644 MQ

SECAM S.R.L. - PROPRIETA' per 1000/1000

Intestazione:

|   |   |   |                           |
|---|---|---|---------------------------|
|  |  | <b>Ponte sullo Stretto di Messina</b><br><b>PROGETTO DEFINITIVO</b> |                           |
| RISPOSTA INTEGRAZIONE GENERALE ID12 –<br>SICILIA                                  | <i>Codice</i><br>VIAG012S_F1  | <i>Rev</i><br>F1  | <i>Data</i><br>30/05/2012 |

Foglio **102** mapp. **2096** sub **49**, Cat. C/1, cl. 7 cons. 115 MQ

ASTONE MARIA GRAZIA nata il 05/10/1968 a MESSINA - PROPRIETA' per 1/1

Intestazione:

Foglio **102** mapp. **2096** sub **51**, Cat. C/1, cl. 7 cons. 76 MQ

COMUNE DI MESSINA 00080270838 - PROPRIETA' per 25/100

SECAM S.R.L. - PROPRIETA' per 75/100

Intestazione:

Foglio **102** mapp. **2096** sub **52**, Cat. C/1, cl. 7 cons. 91 MQ

FEMINO' PLACIDO nato il 15/01/1964 a MESSINA - PROPRIETA' per 1/1

Intestazione:

Foglio **102** mapp. **2096** sub **53**, Cat. C/1, cl. 7 cons. 33 MQ

FEMINO' PLACIDO nato il 15/01/1964 a MESSINA - PROPRIETA' per 1/1

Intestazione:

Foglio **102** mapp. **2096** sub **8**, Cat. C/2, cl. 3 cons. 97 MQ

IORE CLELIA nata il 04/08/1960 a MESSINA FRICLL60M44F158L - PROPRIETA' per 2/9

IORE MAURIZIO nato il 12/03/1966 a MESSINA FRIMRZ66C12F158Z - PROPRIETA' per 2/9

IORE PATRIZIA nata il 02/12/1963 a MESSINA FRIPRZ63T42F158L - PROPRIETA' per 2/9

PENSANTE CONCETTA nata il 05/04/1939 a MESSINA PNSCCT39D45F158T - PROPRIETA' per 3/9

Intestazione:

Foglio **102** mapp. **2096** sub **9**, Cat. C/2, cl. 3 cons. 65 MQ

ODDAMO GIOVANNI nato il 14/06/1951 a SANT'EUFEMIA D'ASPROMONTE DDMGNN51H14I333D - PROPRIETA' per 1/1

Intestazione:

Foglio **102** mapp. **2096** sub **10**, Cat. C/2, cl. 3 cons. 30 MQ

SECAM S.R.L. - PROPRIETA' per 1000/1000

Intestazione:

Foglio **102** mapp. **2096** sub **12**, Cat. C/2, cl. 3 cons. 34 MQ

COLASANZIO FRANCESCA nata il 08/10/1949 a TUSA CLSFNC49R48L478U -

|   |   |   |                  |                           |
|---|---|---|------------------|---------------------------|
|  |  | <b>Ponte sullo Stretto di Messina</b><br><b>PROGETTO DEFINITIVO</b> |                  |                           |
| RISPOSTA INTEGRAZIONE GENERALE ID12 –<br>SICILIA                                  |   | <i>Codice</i><br>VIAG012S_F1  | <i>Rev</i><br>F1 | <i>Data</i><br>30/05/2012 |

PROPRIETA' per 1000/1000

Intestazione:

Foglio **102** mapp. **2096** sub **15**, Cat. C/2, cl. 2 cons. 30 MQ

SORRENTI ROSA nata il 11/01/1942 a MESSINA SRRRSO42A51F158W - PROPRIETA'  
per 1/1

Intestazione:

Foglio **102** mapp. **2096** sub **44**, Cat. C/2, cl. 3 cons. 357 MQ

CONGREGAZIONE CRISTIANA EVANGELICA 97001450838 - PROPRIETA' per  
1000/1000

Intestazione:

Foglio **102** mapp. **2265**, Cat. D/1, cl. 0 cons. 0

SECAM S.R.L. - PROPRIETA' per 1000/1000

Intestazione:

Foglio **102** mapp. **2096** sub **48**, Cat. D/8, cl. 0 cons. 0

SECAM S.R.L. - PROPRIETA' per 1000/1000

Intestazione:

Foglio **102** mapp. **2096** sub **50**, Cat. D/8, cl. 0 cons. 0

COMUNE DI MESSINA 00080270838 - PROPRIETA' per 25/100

SECAM S.R.L. - PROPRIETA' per 75/100

Intestazione:

Foglio **102** mapp. **2096** sub **26**, Cat. LASTRICO SOLARE, cl. 0 cons. 0

SECAM S.R.L. - PROPRIETA' per 1000/1000

Intestazione:

Foglio **102** mapp. **2096** sub **27**, Cat. LASTRICO SOLARE, cl. 0 cons. 0

SECAM S.R.L. - PROPRIETA' per 1000/1000

Intestazione:

Foglio **102** mapp. **2096** sub **28**, Cat. LASTRICO SOLARE, cl. 0 cons. 0

SECAM S.R.L. - PROPRIETA' per 1000/1000

Intestazione:

Foglio **102** mapp. **2096** sub **38**, Cat. LASTRICO SOLARE, cl. 0 cons. 0

SECAM S.R.L. - PROPRIETA' per 1000/1000

Intestazione:

Foglio **102** mapp. **2096** sub **39**, Cat. LASTRICO SOLARE, cl. 0 cons. 0



|   |   |   |                  |                           |
|---|---|---|------------------|---------------------------|
|  |  | <b>Ponte sullo Stretto di Messina</b><br><b>PROGETTO DEFINITIVO</b> |                  |                           |
| RISPOSTA INTEGRAZIONE GENERALE ID12 –<br>SICILIA                                  |   | <i>Codice</i><br>VIAG012S_F1  | <i>Rev</i><br>F1 | <i>Data</i><br>30/05/2012 |

SECAM S.R.L. - PROPRIETA' per 1000/1000

Intestazione:

Foglio **102** mapp. **2096** sub **40**, Cat. LASTRICO SOLARE, cl. 0 cons. 0

SECAM S.R.L. - PROPRIETA' per 1000/1000

### DESCRIZIONE DEL FABBRICATO

L'immobile in oggetto è prevalentemente destinato a: civile abitazione, composto da n. 18 unità immobiliari, n. 6 negozi, n. 3 opificio, lastrici solari, n. 6 magazzini; si articola su quattro livelli ed è ubicato su un lotto di terreno della superficie di mq. 5.349 tra coperto e scoperto.

L'epoca di costruzione dell'immobile risale presumibilmente intorno all'anno 1980 ed in generale, ad oggi si presenta in un mediocre stato di conservazione e manutenzione.

L'accessibilità dall'esterno è garantita da un cancello pedonale e carrabile.

E' ubicato in zona centrale.

L'altezza è di circa 12 metri, la struttura portante è in cemento armato, con n. 4 piani fuori terra e da 1 piano interrato, la finitura esterna è in tinteggiatura, gli infissi sono in metallo.

La recinzione è costituita da muratura-ringhiera.

La parte scoperta (corte) è sistemata a giardino ed è piantumata con siepi e piante ornamentali oltre a camminamenti pavimentati.

Le superfici relative al fabbricato, al giardino, ai balconi ecc. sono ricavate dal fotogrammetrico.

|   |   |  |                                   |
|---|---|--|-----------------------------------|
|  |  | <p align="center"><b>Ponte sullo Stretto di Messina</b><br/><b>PROGETTO DEFINITIVO</b></p> |                                   |
| <p align="center">RISPOSTA INTEGRAZIONE GENERALE ID12 –<br/>SICILIA</p>           | <p><i>Codice</i><br/>VIAG012S_F1</p>  | <p><i>Rev</i><br/>F1</p>   | <p><i>Data</i><br/>30/05/2012</p> |

**RELAZIONE FOTOGRAFICA**



FOTO VISTA SUD/E



FOTO VISTA EST

|   |   |   |  |
|---|---|---|--|
|  |  | <b>Ponte sullo Stretto di Messina</b><br><b>PROGETTO DEFINITIVO</b> |  |
| RISPOSTA INTEGRAZIONE GENERALE ID12 –<br>SICILIA                                  |   | <i>Codice</i><br>VIAG012S_F1  | <i>Rev</i> <i>Data</i><br>F1        30/05/2012 |



FOTO VISTA NORD/O



FOTO VISTA NORD/O



FOTO VISTA NORD/O



FOTO VISTA NORD/E

|   |   |  |                          |                                   |
|---|---|--|--------------------------|-----------------------------------|
|  |  | <p align="center"><b>Ponte sullo Stretto di Messina</b><br/><b>PROGETTO DEFINITIVO</b></p> |                          |                                   |
| <p align="center">RISPOSTA INTEGRAZIONE GENERALE ID12 –<br/>SICILIA</p>           |   | <p><i>Codice</i><br/>VIAG012S_F1</p>   | <p><i>Rev</i><br/>F1</p> | <p><i>Data</i><br/>30/05/2012</p> |



FOTO VISTA NORD/O



FOTO VISTA SUD/O



FOTO VISTA SUD/O



FOTO VISTA SUD/O



FOTO VISTA SUD/O



FOTO VISTA SUD/O

|   |   |   |                  |                           |
|---|---|---|------------------|---------------------------|
|  |  | <b>Ponte sullo Stretto di Messina</b><br><b>PROGETTO DEFINITIVO</b> |                  |                           |
| RISPOSTA INTEGRAZIONE GENERALE ID12 –<br>SICILIA                                  |   | <i>Codice</i><br>VIAG012S_F1  | <i>Rev</i><br>F1 | <i>Data</i><br>30/05/2012 |



FOTO VISTA SUD



FOTO VISTA SUD/O



|   |   |   |                           |
|---|---|---|---------------------------|
|  |  | <b>Ponte sullo Stretto di Messina</b><br><b>PROGETTO DEFINITIVO</b> |                           |
| RISPOSTA INTEGRAZIONE GENERALE ID12 –<br>SICILIA                                  | <i>Codice</i><br>VIAG012S_F1  | <i>Rev</i><br>F1  | <i>Data</i><br>30/05/2012 |



FOTO VISTA NORD/E



FOTO VISTA NORD/E

|   |   |   |                          |                                   |
|---|---|---|--------------------------|-----------------------------------|
|  |  | <p align="center"><b>Ponte sullo Stretto di Messina</b><br/>PROGETTO DEFINITIVO</p> |                          |                                   |
| <p align="center">RISPOSTA INTEGRAZIONE GENERALE ID12 –<br/>SICILIA</p>           |   | <p><i>Codice</i><br/>VIAG012S_F1</p>  | <p><i>Rev</i><br/>F1</p> | <p><i>Data</i><br/>30/05/2012</p> |



FOTO VISTA SUD/E



FOTO VISTA SUD

|   |   |   |  |            |             |    |            |
|---|---|---|--|------------|-------------|----|------------|
|  |  | <b>Ponte sullo Stretto di Messina</b><br><b>PROGETTO DEFINITIVO</b> |  |            |             |    |            |
| RISPOSTA INTEGRAZIONE GENERALE ID12 –<br>SICILIA                                  |   | <i>Codice</i><br>VIAG012S_F1  | <table border="1" style="width: 100%; border-collapse: collapse;"> <tr> <td style="width: 50%;"><i>Rev</i></td> <td style="width: 50%;"><i>Data</i></td> </tr> <tr> <td style="text-align: center;">F1</td> <td style="text-align: center;">30/05/2012</td> </tr> </table> | <i>Rev</i> | <i>Data</i> | F1 | 30/05/2012 |
| <i>Rev</i>  | <i>Data</i>   |   |  |            |             |    |            |
| F1  | 30/05/2012  |   |  |            |             |    |            |

|                                 |                                |
|---------------------------------|--------------------------------|
| <b>Codice</b>                   | <b>S561</b>                    |
| <b>Comune</b>                   | <b>Messina (ME)</b>            |
| <b>Indirizzo</b>                | <b>Via Comunale Annunziata</b> |
| <b>Primo intestatario cat.:</b> | <b>Todaro Domenica</b>         |
| <b>Tipologia</b>                | <b>Palazzina (3/8 Alloggi)</b> |

#### **UBICAZIONE E DATI CATASTALI**

Destinazione prevalente: CIVILE ABITAZIONE, ATTIVITÀ PRODUTTIVE;

Ubicazione: comune di MESSINA - VIA COMUNALE ANNUNZIATA;

#### Dati Catasto Terreni:

Provincia di **Messina**;

Comune di **MESSINA**;

Foglio **102** mapp. **180-181-182-183-757**;

superficie mq. **712,00**;

Intestazione:

Foglio **102** mapp. **181**

MINISTERI ALESSANDRA nata il 10/02/1959 a MESSINA MNSLSN59B50F158G -  
 PROPRIETA' per 1/4

MINISTERI MANUELA nata il 17/06/1965 a MESSINA MNSMNL65H57F158S -  
 PROPRIETA' per 1/4

MINISTERI MICHELE nato il 27/03/1954 a MESSINA MNSMHL54C27F158X -  
 PROPRIETA' per 1/4

MINISTERI ROSARIA nata il 21/02/1956 a MESSINA MNSRSR56B61F158N -  
 PROPRIETA' per 1/4

Intestazione:

Foglio **102** mapp. **757** sub **5**

ENTE URBANO - PROPRIETA' per 1/1

#### Dati Catasto Fabbricati:

Intestazione:

|   |   |   |                           |
|---|---|---|---------------------------|
|  |  | <b>Ponte sullo Stretto di Messina</b><br><b>PROGETTO DEFINITIVO</b> |                           |
| RISPOSTA INTEGRAZIONE GENERALE ID12 –<br>SICILIA                                  | <i>Codice</i><br>VIAG012S_F1  | <i>Rev</i><br>F1  | <i>Data</i><br>30/05/2012 |

Foglio **102** mapp. **182** sub **1**, Cat. A/11, cl. 2 cons. 3,5 VANI

BONANNO GIUSEPPE - PROPRIETA' per 1000/1000

Intestazione:

Foglio **102** mapp. **180** sub **1**, Cat. A/4, cl. 8 cons. 3.5 VANI

TODARO DOMENICA nata il 15/02/1942 a MESSINA TDRDNC42B55F158E -  
 PROPRIETA' per 1000/1000

TROPEA MARIA nata il 29/12/1904 a MESSINA TRPMRA04T69F158Z - USUFRUTTO  
 per 1000/1000

Intestazione:

Foglio **102** mapp. **180** sub **2**, Cat. A/4, cl. 8 cons. 3.5 VANI

TODARO DOMENICA nata il 15/02/1942 a MESSINA TDRDNC42B55F158E -  
 PROPRIETA' per 1000/1000

TROPEA MARIA nata il 29/12/1904 a MESSINA TRPMRA04T69F158Z - USUFRUTTO  
 per 1000/1000

Intestazione:

Foglio **102** mapp. **180** sub **3**, Cat. A/4, cl. 10 cons. 5.5 VANI

TODARO DOMENICA nata il 15/02/1942 a MESSINA TDRDNC42B55F158E -  
 PROPRIETA' per 1000/1000

TROPEA MARIA nata il 29/12/1904 a MESSINA TRPMRA04T69F158Z - USUFRUTTO  
 per 1000/1000

Intestazione:

Foglio **102** mapp. **182** sub **2**, Cat. A/4, cl. 9 cons. 4,5 VANI

BONANNO ROSA nata il 06/09/1950 a MESSINA BNNRSO50P46F158K - PROPRIETA'  
 per 1/1

Intestazione:

Foglio **102** mapp. **183**, Cat. A/4, cl. 10 cons. 6 VANI

CIRAOLO GIOVANNI;FRANCESCO nato il 15/10/1962 a MESSINA CRLGNN62R15F158D  
 - PROPRIETA' per 1000/1000

Intestazione:

Foglio **102** mapp. **757** sub **6**, Cat. A/4, cl. 8 cons. 4.5 VANI

TODARO DOMENICA nata il 15/02/1942 a MESSINA TDRDNC42B55F158E -  
 PROPRIETA' per 1/1

Intestazione:

|   |   |   |                           |
|---|---|---|---------------------------|
|  |  | <b>Ponte sullo Stretto di Messina</b><br><b>PROGETTO DEFINITIVO</b> |                           |
| RISPOSTA INTEGRAZIONE GENERALE ID12 –<br>SICILIA                                  | <i>Codice</i><br>VIAG012S_F1  | <i>Rev</i><br>F1  | <i>Data</i><br>30/05/2012 |

Foglio **102** mapp. **757** sub **4**, Cat. C/1, cl. 8 cons. 29 MQ

TODARO DOMENICA nata il 15/02/1942 a MESSINA TDRDNC42B55F158E -  
 PROPRIETA' per 1000/1000

### DESCRIZIONE DEL FABBRICATO

L'immobile in oggetto è prevalentemente destinato a: civile abitazione, composto da n. 8 unità immobiliari, negozi uno; si articola parte su un livello e parte su due livelli, ed è ubicato su un lotto di terreno della superficie di mq. 712 tra coperto e scoperto.

L'epoca di costruzione dell'immobile risale presumibilmente intorno all'anno 1970 ed in generale, ad oggi si presenta in un normale stato di conservazione e manutenzione.

L'accessibilità dall'esterno avviene direttamente dalla strada pubblica.

E' ubicato in zona centrale.

L'altezza va da circa 3 metri a 6 metri, la struttura portante è in muratura, la finitura esterna è in tinteggiatura, gli infissi sono in legno.

La recinzione è costituita da muratura-ringhiera.

La parte scoperta (corte) è pavimentata.

Le superfici relative al fabbricato, ai balconi ecc. sono ricavate dal fotogrammetrico.

|   |   |   |                  |                           |
|---|---|---|------------------|---------------------------|
|  |  | <b>Ponte sullo Stretto di Messina</b><br><b>PROGETTO DEFINITIVO</b> |                  |                           |
| RISPOSTA INTEGRAZIONE GENERALE ID12 –<br>SICILIA                                  |   | <i>Codice</i><br>VIAG012S_F1  | <i>Rev</i><br>F1 | <i>Data</i><br>30/05/2012 |

## RELAZIONE FOTOGRAFICA



FOTO VISTA NORD/E




FOTO VISTA NORD/E



FOTO VISTA NORD/E



FOTO VISTA NORD/E

RISPOSTA INTEGRAZIONE GENERALE ID12 –  
SICILIA

Codice  
VIAG012S\_F1

Rev Data  
F1 30/05/2012



FOTO VISTA NORD/E



FOTO VISTA NORD/E



|   |   |   |  |            |             |    |            |
|---|---|---|--|------------|-------------|----|------------|
|  |  | <b>Ponte sullo Stretto di Messina</b><br><b>PROGETTO DEFINITIVO</b> |  |            |             |    |            |
| RISPOSTA INTEGRAZIONE GENERALE ID12 –<br>SICILIA                                  |   | <i>Codice</i><br>VIAG012S_F1  | <table border="1" style="width: 100%; border-collapse: collapse;"> <tr> <td style="width: 50%; text-align: center;"><i>Rev</i></td> <td style="width: 50%; text-align: center;"><i>Data</i></td> </tr> <tr> <td style="text-align: center;">F1</td> <td style="text-align: center;">30/05/2012</td> </tr> </table> | <i>Rev</i> | <i>Data</i> | F1 | 30/05/2012 |
| <i>Rev</i>  | <i>Data</i>   |   |  |            |             |    |            |
| F1  | 30/05/2012  |   |  |            |             |    |            |

|                                 |  |
|---------------------------------|--|
| <b>Codice</b>                   | <b>S562</b>  |
| <b>Comune</b>                   | <b>Messina (ME)</b>  |
| <b>Indirizzo</b>                | <b>Viale Annunziata</b>  |
| <b>Primo intestatario cat.:</b> | <b>IM.PE Immobiliare Peschiera S.A.S. di Peschiera Francesco</b> |
| <b>Tipologia</b>                | <b>Edificio intensivo (Oltre 30 Alloggi)</b>                     |

#### **UBICAZIONE E DATI CATASTALI**

Destinazione prevalente: CIVILE ABITAZIONE;

Ubicazione: comune di MESSINA - VIALE ANNUNZIATA;

##### Dati Catasto Terreni:

Provincia di **Messina**;

Comune di **MESSINA**;

Foglio **102** mapp. **185-199-1878**;

superficie mq. **4.700,00**;

Intestazione:

Foglio **102** mapp. **199**

ENTE URBANO

Intestazione:

Foglio **102** mapp. **1878**

ENTE URBANO

##### Dati Catasto Fabbricati:

Intestazione:

Foglio **102** mapp. **185** sub **1**, Cat. A/10, cl. 1 cons. 8.5 VANI

IM.PE IMMOBILIARE PESCHIERA S.A.S. DI PESCHIERA FRANCESCO 01525900831 -  
 PROPRIETA' per 1/1

Intestazione:

Foglio **102** mapp. **185** sub **15**, Cat. A/10, cl. 1 cons. 6.5 VANI

IM.PE IMMOBILIARE PESCHIERA S.A.S. DI PESCHIERA FRANCESCO 01525900831 -  
 PROPRIETA' per 1/1

|   |   |   |                           |
|---|---|---|---------------------------|
|  |  | <b>Ponte sullo Stretto di Messina</b><br><b>PROGETTO DEFINITIVO</b> |                           |
| RISPOSTA INTEGRAZIONE GENERALE ID12 –<br>SICILIA                                  | <i>Codice</i><br>VIAG012S_F1  | <i>Rev</i><br>F1  | <i>Data</i><br>30/05/2012 |

Intestazione:

Foglio **102** mapp. **185** sub **16**, Cat. A/10, cl. 1 cons. 4 VANI

IM.PE IMMOBILIARE PESCHIERA S.A.S. DI PESCHIERA FRANCESCO 01525900831 -  
 PROPRIETA' per 1/1

Intestazione:

Foglio **102** mapp. **185** sub **17**, Cat. A/10, cl. 1 cons. 7 VANI

IM.PE IMMOBILIARE PESCHIERA S.A.S. DI PESCHIERA FRANCESCO 01525900831 -  
 PROPRIETA' per 1/1

Intestazione:

Foglio **102** mapp. **185** sub **2**, Cat. A/2, cl. 10 cons. 5 VANI

IM.PE IMMOBILIARE PESCHIERA S.A.S. DI PESCHIERA FRANCESCO 01525900831 -  
 PROPRIETA' per 1/1

Intestazione:

Foglio **102** mapp. **185** sub **3**, Cat. A/2, cl. 10 cons. 6.5 VANI

IM.PE IMMOBILIARE PESCHIERA S.A.S. DI PESCHIERA FRANCESCO 01525900831 -  
 PROPRIETA' per 1/1

Intestazione:

Foglio **102** mapp. **185** sub **4**, Cat. A/2, cl. 10 cons. 9 VANI

SOCIETA' COSTRUZIONI EDILI GALLETTA SPA - PROPRIETA' per 1000/1000

Intestazione:

Foglio **102** mapp. **185** sub **5**, Cat. A/2, cl. 10 cons. 5.5 VANI

GAZZETTA ANTONIO nato il 12/07/1947 a MESSINA GZZNTN47L12F158C -  
 PROPRIETA' per 1/2

RUNCI AGATA nata il 02/06/1945 - PROPRIETA' per 1/2

Intestazione:

Foglio **102** mapp. **185** sub **6**, Cat. A/2, cl. 9 cons. 6.5 VANI

BAVIERA CONCETTA nata il 31/03/1938 a MESSINA BVRCT38C71F158H -  
 PROPRIETA' per 1000/1000


Intestazione:

Foglio **102** mapp. **185** sub **7**, Cat. A/2, cl. 10 cons. 8.5 VANI

SOCIETA' COSTRUZIONI EDILI GALLETTA SPA - PROPRIETA' per 1000/1000

Intestazione:

Foglio **102** mapp. **185** sub **8**, Cat. A/2, cl. 9 cons. 5 VANI

|  |  | <b>Ponte sullo Stretto di Messina</b><br><b>PROGETTO DEFINITIVO</b> |   |            |             |    |            |
|---|---|---|---|------------|-------------|----|------------|
| RISPOSTA INTEGRAZIONE GENERALE ID12 –<br>SICILIA                                  |   | <i>Codice</i><br>VIAG012S_F1  | <table border="1" style="width: 100%;"> <thead> <tr> <th style="text-align: left;"><i>Rev</i></th> <th style="text-align: left;"><i>Data</i></th> </tr> </thead> <tbody> <tr> <td style="text-align: left;">F1</td> <td style="text-align: left;">30/05/2012</td> </tr> </tbody> </table> | <i>Rev</i> | <i>Data</i> | F1 | 30/05/2012 |
| <i>Rev</i>  | <i>Data</i>   |   |   |            |             |    |            |
| F1  | 30/05/2012  |   |   |            |             |    |            |

FEMINO' RAIMONDO nato il 13/09/1972 a MESSINA FMNRND72P13F158O -  
 PROPRIETA' per 1/1

Intestazione:

Foglio **102** mapp. **185** sub **9**, Cat. A/2, cl. 10 cons. 7.5 VANI

BAVIERA RAFFAELE nato il 29/03/1932 a MESSINA BVRRFL32C29F158G -  
 PROPRIETA' per 1000/1000

Intestazione:

Foglio **102** mapp. **185** sub **10**, Cat. A/2, cl. 10 cons. 6.5 VANI

MAGAZZU' FILIPPO nata il 10/01/1941 a MESSINA MGZFPP41A10F158I - PROPRIETA'  
 per 1/2

OCCHIPINTI FORTUNATA nata il 16/12/1944 a MESSINA CCHFTN44T56F158C -  
 PROPRIETA' per 1/2

Intestazione:

Foglio **102** mapp. **185** sub **11**, Cat. A/2, cl. 10 cons. 7.5 VANI

FEMMINO' DOMENICO nato il 30/06/1935 a MESSINA FMMDNC35H30F158A -  
 PROPRIETA' per 1000/1000

Intestazione:

Foglio **102** mapp. **185** sub **12**, Cat. A/2, cl. 10 cons. 7.5 VANI

BAVIERA GIOVANNI nato il 05/04/1947 a MESSINA BVRGNN47D05F158D -  
 PROPRIETA' per 1000/1000

Intestazione:

Foglio **102** mapp. **185** sub **13**, Cat. A/2, cl. 10 cons. 9 VANI

NAVE GAETANA nata il 30/06/1948 a MESSINA NVAGTN48H70F158Q - PROPRIETA'  
 per 1/2

ZAGAMI NICOLA nato il 22/06/1943 a SCALETTA ZANCLEA ZGMNCL43H22I492N -  
 PROPRIETA' per 1/2


Intestazione:

Foglio **102** mapp. **185** sub **14**, Cat. A/2, cl. 10 cons. 7 VANI

BAVIERA ADELE nata il 07/04/1949 a MESSINA BVRDLA49D47F158H - PROPRIETA'  
 per 1000/1000

Intestazione:

Foglio **102** mapp. **185** sub **18**, Cat. A/2, cl. 10 cons. 7 VANI

|  |  | <b>Ponte sullo Stretto di Messina</b><br><b>PROGETTO DEFINITIVO</b> |  |            |             |    |            |
|---|---|---|--|------------|-------------|----|------------|
| RISPOSTA INTEGRAZIONE GENERALE ID12 –<br>SICILIA                                  |   | <i>Codice</i><br>VIAG012S_F1  | <table border="1" style="width: 100%; border-collapse: collapse;"> <thead> <tr> <th style="text-align: left;"><i>Rev</i></th> <th style="text-align: left;"><i>Data</i></th> </tr> </thead> <tbody> <tr> <td style="text-align: left;">F1</td> <td style="text-align: left;">30/05/2012</td> </tr> </tbody> </table> | <i>Rev</i> | <i>Data</i> | F1 | 30/05/2012 |
| <i>Rev</i>  | <i>Data</i>   |   |  |            |             |    |            |
| F1  | 30/05/2012  |   |  |            |             |    |            |

CALLERI ANNAMARIA nata il 18/07/1976 a MESSINA CLLNMR76L58F158S - PROPRIETA' per 1/2

RIZZO RAFFAELE nato il 21/06/1973 a MESSINA RZZRFL73H21F158J - PROPRIETA' per 1/2

Intestazione:

Foglio **102** mapp. **185** sub **19**, Cat. A/2, cl. 10 cons. 5.5 VANI

SOCIETA' COSTRUZIONI EDILI GALLETTA SPA - PROPRIETA' per 1000/1000

Intestazione:

Foglio **102** mapp. **185** sub **20**, Cat. A/2, cl. 9 cons. 6.5 VANI

BARCA CAROLINA nata il 08/03/1946 a MESSINA BRCCLN46C48F158J - PROPRIETA' per 40/60

ORECCHIO BARBARA nata il 04/12/1975 a MESSINA RCCBBR75T44F158H - PROPRIETA' per 10/60

ORECCHIO FILIPPO nato il 10/08/1972 a MESSINA RCCFPP72M10F158C - PROPRIETA' per 10/60

Intestazione:

Foglio **102** mapp. **185** sub **21**, Cat. A/2, cl. 10 cons. 7 VANI

CAMA GAETANA nata il 18/01/1940 a BARCELLONA POZZO DI GOTTO CMAGTN40A58A638S - PROPRIETA' per 1/2

TROVATO MARIO nato il 31/01/1940 a REGGIO DI CALABRIA TRVMRA40A31H224T - PROPRIETA' per 1/2

Intestazione:

Foglio **102** mapp. **185** sub **22**, Cat. A/2, cl. 10 cons. 6 VANI

BAVIERA MASSIMO nato il 08/06/1940 a MESSINA BVRMSM40H08F158J - PROPRIETA' per 1000/1000

Intestazione:


Foglio **102** mapp. **185** sub **23**, Cat. A/2, cl. 9 cons. 6.5 VANI

DRAGA DOMENICA nata il 10/09/1911 a SAN PIER NICETO DRGDNC11P50I084W - PROPRIETA' per 1000/1000

Intestazione:

Foglio **102** mapp. **185** sub **24**, Cat. A/2, cl. 10 cons. 7 VANI

DI MAURO MASSIMILIANO CONCETTO nato il 08/12/1969 a CATANIA DMRMSM69T08C351E - PROPRIETA' per 1/1

|   |   |   |                  |                           |
|---|---|---|------------------|---------------------------|
|  |  | <b>Ponte sullo Stretto di Messina</b><br><b>PROGETTO DEFINITIVO</b> |                  |                           |
| RISPOSTA INTEGRAZIONE GENERALE ID12 –<br>SICILIA                                  |   | <i>Codice</i><br>VIAG012S_F1  | <i>Rev</i><br>F1 | <i>Data</i><br>30/05/2012 |

Intestazione:

Foglio **102** mapp. **185** sub **25**, Cat. A/2, cl. 10 cons. 6 VANI

BAVIERA ANTONINO nato il 20/05/1929 a MESSINA BVRNNN29E20F158A -  
 USUFRUTTO per 1000/1000

BAVIERA IRENE nata il 22/02/1966 a PALERMO BVRRNI66B62G273B - PROPRIETA'  
 per 10/20

BAVIERA RENATO nato il 06/09/1962 a PALERMO BVRRNT62P06G273P - PROPRIETA'  
 per 10/20

Intestazione:

Foglio **102** mapp. **185** sub **26**, Cat. A/2, cl. 9 cons. 6.5 VANI

BOMBACI FILIPPO nato il 08/04/1937 a MESSINA BMBFPP37D08F15 - PROPRIETA'  
 per 1/2

CALAPAI ROSARIA nata il 17/02/1949 a MESSINA CLPRSR49B57F15 - PROPRIETA'  
 per 1000/1000

Intestazione:

Foglio **102** mapp. **185** sub **27**, Cat. A/2, cl. 10 cons. 7 VANI

RAVESI MARIA nata il 13/02/1931 a MESSINA RVSMRA31B53F158G - PROPRIETA'  
 per 1/2

SCIMONE DOMENICO nato il 26/06/1928 a MESSINA SCMDNC28H26F158D -  
 PROPRIETA' per 1/2

Intestazione:

Foglio **102** mapp. **185** sub **28**, Cat. A/2, cl. 10 cons. 6 VANI

RAFFA ROSA nata il 03/01/1956 a MESSINA RFFRSO56A43F158Z - PROPRIETA' per  
 1/1

Intestazione:

Foglio **102** mapp. **185** sub **29**, Cat. A/2, cl. 9 cons. 6.5 VANI

SILVESTRO MARIA nata il 08/06/1971 a RANDAZZO SLVMRA71H48H175I -  
 PROPRIETA' per 1/1

Intestazione:

Foglio **102** mapp. **185** sub **30**, Cat. A/2, cl. 10 cons. 6 VANI

ROMEO GIOVANNI nato il 25/06/1970 a MESSINA RMOGNN70H25F158S - PROPRIETA'  
 per 1/2

ZAGAMI BARBARA nata il 24/11/1974 a MESSINA ZGMBBR74S64F158M - PROPRIETA'

|  |  | <b>Ponte sullo Stretto di Messina</b><br><b>PROGETTO DEFINITIVO</b> |  |            |             |    |            |
|---|---|---|--|------------|-------------|----|------------|
| RISPOSTA INTEGRAZIONE GENERALE ID12 –<br>SICILIA                                  |   | <i>Codice</i><br>VIAG012S_F1  | <table border="1" style="width: 100%; border-collapse: collapse;"> <thead> <tr> <th style="text-align: left;"><i>Rev</i></th> <th style="text-align: left;"><i>Data</i></th> </tr> </thead> <tbody> <tr> <td style="text-align: center;">F1</td> <td style="text-align: center;">30/05/2012</td> </tr> </tbody> </table> | <i>Rev</i> | <i>Data</i> | F1 | 30/05/2012 |
| <i>Rev</i>  | <i>Data</i>   |   |  |            |             |    |            |
| F1  | 30/05/2012  |   |  |            |             |    |            |

per 1/2

Intestazione:

Foglio **102** mapp. **185** sub **31**, Cat. A/2, cl. 10 cons. 5.5 VANI

SGALAMBRO FRANCESCO nato il 16/04/1934 a LENTINI SGLFNC34D16E532E -  
PROPRIETA' per 1000/1000

Intestazione:

Foglio **102** mapp. **185** sub **32**, Cat. A/2, cl. 10 cons. 8.5 VANI

SGALAMBRO CONCETTA nata il 28/08/1951 a MESSINA SGLCCT51M68F158E -  
PROPRIETA' per 1000/1000

TRIBULATO EMILIO nata il 06/08/1943 a CARLENTINI - PROPRIETA' per 1000/1000

Intestazione:

Foglio **102** mapp. **185** sub **33**, Cat. C/2, cl. 2 cons. 312 MQ

IM.PE IMMOBILIARE PESCHIERA S.A.S. DI PESCHIERA FRANCESCO 01525900831 -  
PROPRIETA' per 1/1

Intestazione:

Foglio **102** mapp. **185** sub **34**, Cat. C/2, cl. 2 cons. 404 MQ

IM.PE IMMOBILIARE PESCHIERA S.A.S. DI PESCHIERA FRANCESCO 01525900831 -  
PROPRIETA' per 1/1

Intestazione:

Foglio **102** mapp. **185** sub **35**, Cat. C/2, cl. 4 cons. 150 MQ

SOCIETA' COSTRUZIONI EDILI GALLETTA - PROPRIETA' per 1000/1000

Intestazione:

Foglio **102** mapp. **185** sub **36**, Cat. C/2, cl. 4 cons. 39 MQ

ORECCHIO BARBARA nata il 04/12/1975 a MESSINA RCCBBR75T44F158H -  
PROPRIETA' per 1/2

ORECCHIO FILIPPO nato il 10/08/1972 a MESSINA RCCFPP72M10F158C -  
PROPRIETA' per 1/2

Intestazione:

Foglio **102** mapp. **185** sub **37**, Cat. C/2, cl. 4 cons. 32 MQ

SOCIETA' COSTRUZIONI EDILI GALLETTA S.R.L. 00163020837 - PROPRIETA' per  
1000/1000

Intestazione:

Foglio **102** mapp. **185** sub **38**, Cat. C/2, cl. 4 cons. 20 MQ

|   |   |   |                  |                           |
|---|---|---|------------------|---------------------------|
|  |  | <b>Ponte sullo Stretto di Messina</b><br><b>PROGETTO DEFINITIVO</b> |                  |                           |
| RISPOSTA INTEGRAZIONE GENERALE ID12 –<br>SICILIA                                  |   | <i>Codice</i><br>VIAG012S_F1  | <i>Rev</i><br>F1 | <i>Data</i><br>30/05/2012 |

SOCIETA' COSTRUZIONI EDILI GALLETTA S.R.L. 00163020837 - PROPRIETA' per 1000/1000

Intestazione:

Foglio **102** mapp. **185** sub **39**, Cat. C/2, cl. 4 cons. 17 MQ

SOCIETA' COSTRUZIONI ESILI GALLETTA S.R.L. - PROPRIETA' per 1000/1000

### DESCRIZIONE DEL FABBRICATO

L'immobile in oggetto è prevalentemente destinato a: civile abitazione, composto da n. 28 unità immobiliari, n. 4 uffici, n. 7 magazzini; si articola su sei livelli ed è ubicato su un lotto di terreno della superficie di mq. 4.700 tra coperto e scoperto.

L'epoca di costruzione dell'immobile risale presumibilmente intorno all'anno 2006 ed in generale, ad oggi si presenta in un ottimo stato di conservazione e manutenzione.

L'accessibilità dall'esterno è garantita da un cancello pedonale e carrabile.

E' ubicato in zona centrale.

L'altezza è di circa 20 metri, la struttura portante è in cemento armato, con n. 6 piani fuori terra e da 1 piano interrato, la finitura esterna è in tinteggiatura, gli infissi sono in legno.

La recinzione è costituita da muratura e ringhiera.

La parte scoperta (corte) è sistemata a giardino ed è piantumata con siepi e piante ornamentali oltre a camminamenti pavimentati.

Le superfici relative al fabbricato, al giardino, ai balconi ecc. sono ricavate dal fotogrammetrico.

|   |   |   |                  |                           |
|---|---|---|------------------|---------------------------|
|  |  | <b>Ponte sullo Stretto di Messina</b><br><b>PROGETTO DEFINITIVO</b> |                  |                           |
| RISPOSTA INTEGRAZIONE GENERALE ID12 –<br>SICILIA                                  |   | <i>Codice</i><br>VIAG012S_F1  | <i>Rev</i><br>F1 | <i>Data</i><br>30/05/2012 |

## RELAZIONE FOTOGRAFICA



FOTO VISTA NORD/E




FOTO VISTA NORD/E





FOTO VISTA NORD/O




FOTO VISTA SUD/O

|   |   |   |  |            |             |    |            |
|---|---|---|--|------------|-------------|----|------------|
|  |  | <b>Ponte sullo Stretto di Messina</b><br><b>PROGETTO DEFINITIVO</b> |  |            |             |    |            |
| RISPOSTA INTEGRAZIONE GENERALE ID12 –<br>SICILIA                                  |   | <i>Codice</i><br>VIAG012S_F1  | <table border="1" style="width: 100%; border-collapse: collapse;"> <tr> <td style="width: 50%;"><i>Rev</i></td> <td style="width: 50%;"><i>Data</i></td> </tr> <tr> <td style="text-align: center;">F1</td> <td style="text-align: center;">30/05/2012</td> </tr> </table> | <i>Rev</i> | <i>Data</i> | F1 | 30/05/2012 |
| <i>Rev</i>  | <i>Data</i>   |   |  |            |             |    |            |
| F1  | 30/05/2012  |   |  |            |             |    |            |

|                                 |                              |
|---------------------------------|------------------------------|
| <b>Codice</b>                   | <b>S568</b>                  |
| <b>Comune</b>                   | <b>Messina (ME)</b>          |
| <b>Indirizzo</b>                | <b>Via Consolare Valeria</b> |
| <b>Primo intestatario cat.:</b> | <b>Calabro Giovanni</b>      |
| <b>Tipologia</b>                | <b>Civile abitazione</b>     |

#### **UBICAZIONE E DATI CATASTALI**

Destinazione prevalente: CIVILE ABITAZIONE;

Ubicazione: comune di MESSINA - VIA CONSOLARE VALERIA;

##### Dati Catasto Terreni:

Provincia di **Messina**;  
 Comune di **MESSINA**;  
 Foglio **140** mapp. **166**;  
 superficie mq. **108,00**;

##### Dati Catasto Fabbricati:

Intestazione:

Foglio **140** mapp. **166**, Cat. A/4, cl. 9 cons. 4 VANI

CALABRO GIOVANNI nato il 14/03/1932 a MESSINA CLBGNN32C14F158E -  
 PROPRIETA' per 1/24

CALABRO' ANTONINA CONCETTA nata il 07/12/1937 a MESSINA CLBNNN37T47F158K  
 - PROPRIETA' per 1/24

CALABRO' MARIA nata il 09/07/1928 - PROPRIETA' per 1/24

CALABRO' SALVATORE nato il 14/06/1934 a MESSINA CLBSVT34H14F158A -  
 PROPRIETA' per 1/24

CRISTAUDO ANTONINA nata il 30/01/1914 a MESSINA CRSNNN14A70F158S -  
 PROPRIETA' per 20/24

#### **DESCRIZIONE DEL FABBRICATO**

L'immobile in oggetto è prevalentemente destinato a: civile abitazione; si articola su un livello ed è

|   |   |   |                  |                           |
|---|---|---|------------------|---------------------------|
|  |  | <b>Ponte sullo Stretto di Messina</b><br><b>PROGETTO DEFINITIVO</b> |                  |                           |
| RISPOSTA INTEGRAZIONE GENERALE ID12 –<br>SICILIA                                  |   | <i>Codice</i><br>VIAG012S_F1  | <i>Rev</i><br>F1 | <i>Data</i><br>30/05/2012 |

ubicato su un lotto di terreno della superficie di mq. 108 tra coperto e scoperto.

L'epoca di costruzione dell'immobile risale presumibilmente intorno all'anno 1970 ed in generale, ad oggi si presenta in un degradato stato di conservazione e manutenzione.

L'accessibilità dall'esterno è garantita da un cancello.

E' ubicato in zona centrale.

L'altezza è di circa 3 metri, la struttura portante è in muratura, con un piano fuori terra, la finitura esterna è in tinteggiatura, gli infissi sono in metallo.

La recinzione è costituita da muratura, ferro.

La parte scoperta (corte) è sistemata a giardino ed è piantumata con siepi e piante ornamentali oltre a camminamenti pavimentati.

Le superfici relative al fabbricato, al giardino, ai balconi ecc. sono ricavate dal fotogrammetrico.

## RELAZIONE FOTOGRAFICA



FOTO VISTA NORD/O

|   |   |   |                          |                                   |
|---|---|---|--------------------------|-----------------------------------|
|  |  | <p align="center"><b>Ponte sullo Stretto di Messina</b><br/>PROGETTO DEFINITIVO</p> |                          |                                   |
| <p align="center">RISPOSTA INTEGRAZIONE GENERALE ID12 –<br/>SICILIA</p>           |   | <p><i>Codice</i><br/>VIAG012S_F1</p>  | <p><i>Rev</i><br/>F1</p> | <p><i>Data</i><br/>30/05/2012</p> |



FOTO VISTA SUD/E

|   |   |   |  |            |             |    |            |
|---|---|---|--|------------|-------------|----|------------|
|  |  | <b>Ponte sullo Stretto di Messina</b><br><b>PROGETTO DEFINITIVO</b> |  |            |             |    |            |
| RISPOSTA INTEGRAZIONE GENERALE ID12 –<br>SICILIA                                  |   | <i>Codice</i><br>VIAG012S_F1  | <table border="1" style="width: 100%; border-collapse: collapse;"> <tr> <td style="width: 50%;"><i>Rev</i></td> <td style="width: 50%;"><i>Data</i></td> </tr> <tr> <td style="text-align: center;">F1</td> <td style="text-align: center;">30/05/2012</td> </tr> </table> | <i>Rev</i> | <i>Data</i> | F1 | 30/05/2012 |
| <i>Rev</i>  | <i>Data</i>   |   |  |            |             |    |            |
| F1  | 30/05/2012  |   |  |            |             |    |            |

|                                 |  |
|---------------------------------|--|
| <b>Codice</b>                   | <b>S571</b>                              |
| <b>Comune</b>                   | <b>Messina (ME)</b>                      |
| <b>Indirizzo</b>                | <b>Via Consolare Valeria -Marco Polo</b> |
| <b>Primo intestatario cat.:</b> | <b>Orso di Sottile Orazio</b>            |
| <b>Tipologia</b>                | <b>Palazzina (9/15) Alloggi</b>          |

#### **UBICAZIONE E DATI CATASTALI**

Destinazione prevalente: CIVILE ABITAZIONE, ATTIVITÀ PRODUTTIVE;

Ubicazione: comune di MESSINA - VIA CONSOLARE VALERIA - VIA MARCO POLO;

##### Dati Catasto Terreni:

Provincia di **Messina**;

Comune di **MESSINA**;

Foglio **140** mapp. **167-169-170-171-1388**;

superficie mq. **1.147,00**;

##### Dati Catasto Fabbricati:

Intestazione:

Foglio **140** mapp. **167**, Cat. A/2, cl. 8 cons. 5,5 VANI

CAMBRIA IRENE nata il 02/08/1977 a MESSINA CMBRNI77M42F158M - PROPRIETA' per 1/1

Intestazione:

Foglio **140** mapp. **169** sub **4**, Cat. A/2, cl. 10 cons. 5,5 VANI

COLOSI TANIA nata il 13/12/1953 a MESSINA CLSTNA53T53F158I - PROPRIETA' per 1/2

GIUFFRE GIOVANNI nato il 04/09/1948 a MESSINA GFFGNN48P04F158A - PROPRIETA' per 1/2

Intestazione:

Foglio **140** mapp. **169** sub **5**, Cat. A/2, cl. 10 cons. 5,5 VANI

COLOSI TANIA nata il 13/12/1953 a MESSINA CLSTNA53T53F158I - PROPRIETA' per 1000/1000

|   |   |   |  |            |             |    |            |
|---|---|---|--|------------|-------------|----|------------|
|  |  | <b>Ponte sullo Stretto di Messina</b><br><b>PROGETTO DEFINITIVO</b> |  |            |             |    |            |
| RISPOSTA INTEGRAZIONE GENERALE ID12 –<br>SICILIA                                  |   | <i>Codice</i><br>VIAG012S_F1  | <table border="1" style="width: 100%; border-collapse: collapse;"> <tr> <td style="width: 50%;"><i>Rev</i></td> <td style="width: 50%;"><i>Data</i></td> </tr> <tr> <td style="text-align: center;">F1</td> <td style="text-align: center;">30/05/2012</td> </tr> </table> | <i>Rev</i> | <i>Data</i> | F1 | 30/05/2012 |
| <i>Rev</i>  | <i>Data</i>   |   |  |            |             |    |            |
| F1  | 30/05/2012  |   |  |            |             |    |            |

Intestazione:

Foglio **140** mapp. **1388** sub **2**, Cat. A/2, cl. 10 cons. 5 VANI

DE SALVO GIUSEPPE nato il 11/05/1956 a MESSINA DSLGPP56E11F158H -  
PROPRIETA' per 1000/1000

MANCUSO GIUSEPPA nata il 20/01/1967 a MESSINA MNCGPP67A60F158P -  
PROPRIETA' per 1000/1000

Intestazione:

Foglio **140** mapp. **170** sub **1**, Cat. A/4, cl. 12 cons. 4,5 VANI

MANGANARO MADDALENA nata il 16/07/1939 a ALI' MNGMDL39L56A194E -  
PROPRIETA' per 1/2

TRISCHITTA GIUSEPPE nato il 22/10/1938 a MESSINA TRSGPP38R22F158W -  
PROPRIETA' per 1/2

Intestazione:

Foglio **140** mapp. **170** sub **2**, Cat. A/4, cl. 11 cons. 4 VANI

MANGANARO MADDALENA nata il 16/07/1939 a ALI' MNGMDL39L56A194E -  
PROPRIETA' per 1/2

TRISCHITTA GIUSEPPE nato il 22/10/1938 a MESSINA TRSGPP38R22F158W -  
PROPRIETA' per 1/2

Intestazione:

Foglio **140** mapp. **171** sub **3**, Cat. A/4, cl. 12 cons. 2 VANI

SAFINSERVICE SOCIETA' A RESPONSABILITA' LIMITATA 02809590835 - PROPRIETA'  
per 1/1

Intestazione:

Foglio **140** mapp. **171** sub **9**, Cat. A/4, cl. 12 cons. 4,5 VANI

IELO GIOVANNA nata il 26/09/1961 a MESSINA LIEGNN61P66F158Z - PROPRIETA'  
per 1/1

Intestazione:

Foglio **140** mapp. **171** sub **10**, Cat. A/4, cl. 12 cons. 5 VANI

ARENA ANTONINO nato il 19/01/1961 a MESSINA RNANNN61A19F158G - PROPRIETA'  
per 1/2

BAGNATO GRAZIA nata il 08/06/1961 a MESSINA BGNGRZ61H48F158U - PROPRIETA'  
per 1/2

Intestazione:

|   |   |   |                           |
|---|---|---|---------------------------|
|  |  | <b>Ponte sullo Stretto di Messina</b><br><b>PROGETTO DEFINITIVO</b> |                           |
| RISPOSTA INTEGRAZIONE GENERALE ID12 –<br>SICILIA                                  | <i>Codice</i><br>VIAG012S_F1  | <i>Rev</i><br>F1  | <i>Data</i><br>30/05/2012 |

Foglio **140** mapp. **171** sub **11**, Cat. A/4, cl. 12 cons. 5 VANI

ORSO DI SOTTILE ORAZIO VIA MARCO POLO N.123 - PROPRIETA' per 1000/1000

Intestazione:

Foglio **140** mapp. **171** sub **12**, Cat. A/4, cl. 12 cons. 5 VANI

CARIDI ANNA CATERINA MARIA nata il 11/05/1947 a MESSINA CRDCRN47E51F158H - PROPRIETA' per 1/1

Intestazione:

Foglio **140** mapp. **171** sub **13**, Cat. AREA URBANA, cl. 0 cons. 143 MQ

ORSO DI SOTTILE ORAZIO - PROPRIETA' per 1000/1000

Intestazione:

Foglio **140** mapp. **169** sub **1**, Cat. C/1, cl. 8 cons. 28 MQ

COLOSI TANIA nata il 13/12/1953 a MESSINA CLSTNA53T53F158I - PROPRIETA' per 1000/1000

Intestazione:

Foglio **140** mapp. **169** sub **2**, Cat. C/1, cl. 8 cons. 28 MQ

COLOSI TANIA nata il 13/12/1953 a MESSINA CLSTNA53T53F158I - PROPRIETA' per 1000/1000

Intestazione:

Foglio **140** mapp. **169** sub **3**, Cat. C/1, cl. 8 cons. 30 MQ

COLOSI TANIA nata il 13/12/1953 a MESSINA CLSTNA53T53F158I - PROPRIETA' per 1000/1000

Intestazione:

Foglio **140** mapp. **171** sub **2**, Cat. C/1, cl. 8 cons. 25 MQ

ARENA ANTONINO nato il 19/01/1961 a MESSINA RNANNN61A19F158G - PROPRIETA' per 1000/1000

Intestazione:

Foglio **140** mapp. **171** sub **4**, Cat. C/1, cl. 8 cons. 21 MQ

ARENA ANTONINO nato il 19/01/1961 a MESSINA RNANNN61A19F158G - PROPRIETA' per 1/1

Intestazione:

Foglio **140** mapp. **171** sub **8**, Cat. C/1, cl. 8 cons. 24 MQ

SAFINSERVICE SOCIETA' A RESPONSABILITA' LIMITATA 02809590835 - PROPRIETA' per 1/1

|   |   |   |                  |                           |
|---|---|---|------------------|---------------------------|
|  |  | <b>Ponte sullo Stretto di Messina</b><br><b>PROGETTO DEFINITIVO</b> |                  |                           |
| RISPOSTA INTEGRAZIONE GENERALE ID12 –<br>SICILIA                                  |   | <i>Codice</i><br>VIAG012S_F1  | <i>Rev</i><br>F1 | <i>Data</i><br>30/05/2012 |

Intestazione:

Foglio **140** mapp. **1388** sub **1**, Cat. C/1, cl. 6 cons. 108 MQ

DE SALVO GIUSEPPE nato il 11/05/1956 a MESSINA DSLGPP56E11F158H -  
PROPRIETA' per 1000/1000

MANCUSO GIUSEPPA nata il 20/01/1967 a MESSINA MNCGPP67A60F158P -  
PROPRIETA' per 1000/1000

Intestazione:

Foglio **140** mapp. **171** sub **1**, Cat. C/3, cl. 3 cons. 34 MQ

ORSO DI SOTTILE ORAZIO VIA MARCO POLO N.123 - PROPRIETA' per 1000/1000

Intestazione:

Foglio **140** mapp. **171** sub **14**, Cat. C/3, cl. 2 cons. 57 MQ

MANGANARO MADDALENA nata il 16/07/1939 a ALI' MNGMDL39L56A194E -  
PROPRIETA' per 1/2

TRISCHITTA GIUSEPPE nato il 22/10/1938 a MESSINA TRSGPP38R22F158W -  
PROPRIETA' per 1/2

Intestazione:

Foglio **140** mapp. **171** sub **15**, Cat. C/3, cl. 2 cons. 57 MQ

MANGANARO MADDALENA nata il 16/07/1939 a ALI' MNGMDL39L56A194E -  
PROPRIETA' per 1/2

TRISCHITTA GIUSEPPE nato il 22/10/1938 a MESSINA TRSGPP38R22F158W -  
PROPRIETA' per 1/2

## DESCRIZIONE DEL FABBRICATO

L'immobile in oggetto è prevalentemente destinato a: n. 11 abitazioni, n. 10 negozi; si articola su due livelli ed è ubicato su un lotto di terreno della superficie di mq. 1.147 tra coperto e scoperto.

L'epoca di costruzione dell'immobile risale presumibilmente intorno all'anno 1960 ed in generale, ad oggi si presenta in un normale stato di conservazione e manutenzione.



L'accessibilità dall'esterno avviene direttamente dalla strada pubblica.

E' ubicato in zona centrale.

L'altezza è di circa 10 metri, la struttura portante è in cemento armato e muratura, con n. 2 piani fuori terra, la finitura esterna è in tinteggiatura, gli infissi sono in legno, metallo.

Le superfici relative al fabbricato, ecc. sono ricavate dal fotogrammetrico.



|   |   |   |                                   |
|---|---|---|-----------------------------------|
|  |  | <p align="center"><b>Ponte sullo Stretto di Messina</b><br/>PROGETTO DEFINITIVO</p> |                                   |
| <p align="center">RISPOSTA INTEGRAZIONE GENERALE ID12 –<br/>SICILIA</p>           | <p><i>Codice</i><br/>VIAG012S_F1</p>  | <p><i>Rev</i><br/>F1</p>  | <p><i>Data</i><br/>30/05/2012</p> |

**RELAZIONE FOTOGRAFICA**



FOTO VISTA NORD




FOTO VISTA SUD/E e VISTA NORD/O

|   |   |   |   |            |             |    |            |
|---|---|---|---|------------|-------------|----|------------|
|  |  | <b>Ponte sullo Stretto di Messina</b><br><b>PROGETTO DEFINITIVO</b> |   |            |             |    |            |
| RISPOSTA INTEGRAZIONE GENERALE ID12 –<br>SICILIA                                  |   | <i>Codice</i><br>VIAG012S_F1  | <table border="1" style="width: 100%;"> <tr> <td style="width: 50%;"><i>Rev</i></td> <td style="width: 50%;"><i>Data</i></td> </tr> <tr> <td>F1</td> <td>30/05/2012</td> </tr> </table> | <i>Rev</i> | <i>Data</i> | F1 | 30/05/2012 |
| <i>Rev</i>  | <i>Data</i>   |   |   |            |             |    |            |
| F1  | 30/05/2012  |   |   |            |             |    |            |

|                                 |   |
|---------------------------------|---|
| <b>Codice</b>                   | <b>S574</b>                                     |
| <b>Comune</b>                   | <b>Messina (ME)</b>                             |
| <b>Indirizzo</b>                | <b>Via Consolare Pompea</b>                     |
| <b>Primo intestatario cat.:</b> | <b>Orfanotrofio Sant'Antonio in Roccalumera</b> |
| <b>Tipologia</b>                | <b>Palazzina Semintensiva (15/30 Alloggi)</b>   |

#### UBICAZIONE E DATI CATASTALI

Destinazione prevalente: CIVILE ABITAZIONE;

Ubicazione: comune di MESSINA - VIA CONSOLARE VALERIA;

##### Dati Catasto Terreni:

Provincia di **Messina**;  
 Comune di **MESSINA**;  
 Foglio **140** mapp. **160**;  
 superficie mq. **4.963,00**;

##### Dati Catasto Fabbricati:

Intestazione:  
 Foglio **140** mapp. **160**, Cat. B/1, cl. 3 cons. 8101 MC  
 ORFANOTROFIO SANT'ANTONIO IN ROCCALUMERA - PROPRIETA' per 1000/1000

#### DESCRIZIONE DEL FABBRICATO

L'immobile in oggetto è prevalentemente destinato a: palazzina semintensiva adibita ad abitazione (ORFANATROFIO), si articola su due livelli ed il fabbricato è ubicato su un lotto di terreno della superficie di mq. 4.963 tra coperto e scoperto.

L'epoca di costruzione dell'immobile risale presumibilmente intorno all'anno 1985 ed in generale, ad oggi si presenta in un normale stato di conservazione e manutenzione.

L'accessibilità dall'esterno è garantita da un cancello.

E' ubicato in zona centrale.

L'altezza è di circa 8 metri, la struttura portante è in cemento armato, con n. 2 piani fuori terra, la finitura esterna è in tinteggiatura, gli infissi sono in metallo.

|   |   |   |                  |                           |
|---|---|---|------------------|---------------------------|
|  |  | <b>Ponte sullo Stretto di Messina</b><br><b>PROGETTO DEFINITIVO</b> |                  |                           |
| RISPOSTA INTEGRAZIONE GENERALE ID12 –<br>SICILIA                                  |   | <i>Codice</i><br>VIAG012S_F1  | <i>Rev</i><br>F1 | <i>Data</i><br>30/05/2012 |

La recinzione è costituita da muratura, ferro.

La parte scoperta (corte) è sistemata a giardino ed è piantumata con siepi e piante ornamentali oltre a camminamenti pavimentati.

Le superfici relative al fabbricato, al giardino, ai balconi ecc. sono ricavate dal fotogrammetrico.

### RELAZIONE FOTOGRAFICA



FOTO VISTA SUD/E e VISTA SUD/E



FOTO VISTA EST

|   |   |   |                                   |
|---|---|---|-----------------------------------|
|  |  | <p align="center"><b>Ponte sullo Stretto di Messina</b><br/>PROGETTO DEFINITIVO</p> |                                   |
| <p align="center">RISPOSTA INTEGRAZIONE GENERALE ID12 –<br/>SICILIA</p>           | <p><i>Codice</i><br/>VIAG012S_F1</p>  | <p><i>Rev</i><br/>F1</p>  | <p><i>Data</i><br/>30/05/2012</p> |




FOTO VISTA NORD



FOTO VISTA NORD/O

|   |   |   |  |            |             |    |            |
|---|---|---|--|------------|-------------|----|------------|
|  |  | <b>Ponte sullo Stretto di Messina</b><br><b>PROGETTO DEFINITIVO</b> |  |            |             |    |            |
| RISPOSTA INTEGRAZIONE GENERALE ID12 –<br>SICILIA                                  |   | <i>Codice</i><br>VIAG012S_F1  | <table border="1" style="width: 100%; border-collapse: collapse;"> <tr> <td style="width: 50%;"><i>Rev</i></td> <td style="width: 50%;"><i>Data</i></td> </tr> <tr> <td style="text-align: center;">F1</td> <td style="text-align: center;">30/05/2012</td> </tr> </table> | <i>Rev</i> | <i>Data</i> | F1 | 30/05/2012 |
| <i>Rev</i>  | <i>Data</i>   |   |  |            |             |    |            |
| F1  | 30/05/2012  |   |  |            |             |    |            |

|                                 |                        |
|---------------------------------|------------------------|
| <b>Codice</b>                   | <b>S577</b>            |
| <b>Comune</b>                   | <b>Messina (ME)</b>    |
| <b>Indirizzo</b>                | <b>Via Marco Polo</b>  |
| <b>Primo intestatario cat.:</b> | <b>La Tella Nunzia</b> |
| <b>Tipologia</b>                | <b>Box posti auto</b>  |

#### **UBICAZIONE E DATI CATASTALI**

Destinazione prevalente: BOX POSTI AUTO;

Ubicazione: comune di MESSINA - VIA MARCO POLO;

#### Dati Catasto Terreni:

Provincia di **Messina**;

Comune di **MESSINA**;

Foglio **144** mapp. **1546**;

superficie mq. **2.124,00**;

Intestazione:

Foglio **144** mapp. **1546**

LA TELLA NUNZIA nata il 11/11/1922 a MESSINA - PROPRIETA' per 1000/1000

#### **DESCRIZIONE DEL FABBRICATO**

L'immobile in oggetto è prevalentemente destinato a: box posti auto; si articola su un livello ed è ubicato su un lotto di terreno della superficie di mq. 2.124 tra coperto e scoperto.

L'epoca di costruzione dell'immobile risale presumibilmente intorno all'anno 1980 ed in generale, ad oggi si presenta in un normale stato di conservazione e manutenzione.

L'accessibilità dall'esterno avviene direttamente dalla strada.

E' ubicato in zona centrale.

L'altezza è di circa 2,20 metri, la struttura portante è in cemento armato, con un piano fuori terra, la finitura esterna è in grezzo.

Le superfici relative al fabbricato, ecc. sono ricavate dal fotogrammetrico.

|   |   |   |                           |
|---|---|---|---------------------------|
|  |  | <b>Ponte sullo Stretto di Messina</b><br><b>PROGETTO DEFINITIVO</b> |                           |
| RISPOSTA INTEGRAZIONE GENERALE ID12 –<br>SICILIA                                  | <i>Codice</i><br>VIAG012S_F1  | <i>Rev</i><br>F1  | <i>Data</i><br>30/05/2012 |

**RELAZIONE FOTOGRAFICA**



FOTO VISTA NORD/E



FOTO VISTA NORD/E

|   |   |   |  |            |             |    |            |
|---|---|---|--|------------|-------------|----|------------|
|  |  | <b>Ponte sullo Stretto di Messina</b><br><b>PROGETTO DEFINITIVO</b> |  |            |             |    |            |
| RISPOSTA INTEGRAZIONE GENERALE ID12 –<br>SICILIA                                  |   | <i>Codice</i><br>VIAG012S_F1  | <table border="1" style="width: 100%; border-collapse: collapse;"> <tr> <td style="width: 50%;"><i>Rev</i></td> <td style="width: 50%;"><i>Data</i></td> </tr> <tr> <td style="text-align: center;">F1</td> <td style="text-align: center;">30/05/2012</td> </tr> </table> | <i>Rev</i> | <i>Data</i> | F1 | 30/05/2012 |
| <i>Rev</i>  | <i>Data</i>   |   |  |            |             |    |            |
| F1  | 30/05/2012  |   |  |            |             |    |            |

|                                 |   |
|---------------------------------|---|
| <b>Codice</b>                   | <b>S579-S581</b>                          |
| <b>Comune</b>                   | <b>Messina (ME)</b>                       |
| <b>Indirizzo</b>                | <b>Via Consolare Valeria - Marco Polo</b> |
| <b>Primo intestatario cat.:</b> | <b>Piccolo Anna Rosalia</b>               |
| <b>Tipologia</b>                | <b>Abitazione Ecc.</b>                    |

#### **UBICAZIONE E DATI CATASTALI**

Destinazione prevalente: RUDERE DI ABITAZIONE;

Ubicazione: comune di MESSINA - VIA CONSOLARE VALERIA - MARCO POLO;

#### Dati Catasto Terreni:

Provincia di **Messina**;

Comune di **MESSINA**;

Foglio **144** mapp. **354-355-74-356-73-233-230-1435-58-353-57-1257-1546-1547**;

superficie mq. **5.952,00**;

Intestazione:

Foglio **144** mapp. **1257**

PICCOLO ANNA ROSALIA nata il 14/08/1952 a MESSINA PCCNRS52M54F158V - PROPRIETA' per 2/12

PICCOLO ANTONINO nato il 29/09/1954 a MESSINA PCCNNN54P29F158Y - PROPRIETA' per 2/12

PICCOLO ROSALIA nata il 02/01/1963 a MESSINA PCCRSL63A42F158D - PROPRIETA' per 2/12

PICCOLO SALVATORE nato il 16/04/1969 a MESSINA PCCSVT69D16F158D - PROPRIETA' per 2/12

RESTUCCIA MARIA nata il 25/03/1933 a MESSINA RSTMRA33C65F158T - PROPRIETA' per 4/12

Intestazione:

Foglio **144** mapp. **1546**

LA TELLA NUNZIA nata il 11/11/1922 a MESSINA - PROPRIETA' per 1000/1000

|  |  | <b>Ponte sullo Stretto di Messina</b><br><b>PROGETTO DEFINITIVO</b> |  |            |             |    |            |
|---|---|---|--|------------|-------------|----|------------|
| RISPOSTA INTEGRAZIONE GENERALE ID12 –<br>SICILIA                                  |   | <i>Codice</i><br>VIAG012S_F1  | <table border="1" style="width: 100%; border-collapse: collapse;"> <thead> <tr> <th style="text-align: left;"><i>Rev</i></th> <th style="text-align: left;"><i>Data</i></th> </tr> </thead> <tbody> <tr> <td style="text-align: center;">F1</td> <td style="text-align: center;">30/05/2012</td> </tr> </tbody> </table> | <i>Rev</i> | <i>Data</i> | F1 | 30/05/2012 |
| <i>Rev</i>  | <i>Data</i>   |   |  |            |             |    |            |
| F1  | 30/05/2012  |   |  |            |             |    |            |

Intestazione:

Foglio **144** mapp. **1547**

BARRACE TERESA nata il 07/11/1942 a MESSINA BRRTS42S47F158N - PROPRIETA'  
per 1/1

Dati Catasto Fabbricati:

Intestazione:

Foglio **144** mapp. **74** sub **4**, Cat. A/2, cl. 9 cons. 8,5 VANI

RUSSO GAETANO nato il 18/01/1942 a MESSINA RSSGTN42A18F158C - PROPRIETA'  
per 1000/1000

Intestazione:

Foglio **144** mapp. **57** sub **2**, Cat. A/4, cl. 10 cons. 6 VANI

PICCOLO ANNA nata il 14/08/1952 a MESSINA PCCNNA52M54F158P - PROPRIETA'  
per 51/960

PICCOLO ANTONINO nato il 29/09/1954 a MESSINA PCCNNN54P29F158Y -  
PROPRIETA' per 51/960

PICCOLO GIOVANNI nato il 15/08/1953 a MESSINA PCCGNN53M15F158W -  
PROPRIETA' per 174/960

PICCOLO ROSALIA nata il 02/01/1963 a MESSINA PCCRSL63A42F158D - PROPRIETA'  
per 51/960

PICCOLO SALVATORE nato il 16/04/1969 a MESSINA PCCSVT69D16F158D -  
PROPRIETA' per 51/960

RESCIFINA ANTONINO nato il 04/10/1963 a MESSINA RSCNNN63R04F158L -  
PROPRIETA' per 153/960

RESCIFINA ROSA MARIA nata il 20/06/1965 a MESSINA RSCRMR65H60F158A -  
PROPRIETA' per 153/960

RESTUCCIA MARIA CARLA nata il 25/03/1933 a MESSINA RSTMCR33C65F158H -  
PROPRIETA' per 102/960

Intestazione:

Foglio **144** mapp. **72** sub **4**, Cat. A/4, cl. 11 cons. 3 VANI

BARRACE ROSA nata il 21/06/1939 a MESSINA BRRRSO39H61F158G - PROPRIETA'  
per 1/1

Intestazione:

Foglio **144** mapp. **73** sub **1**, Cat. A/4, cl. 10 cons. 3 VANI



|  |  | <b>Ponte sullo Stretto di Messina</b><br><b>PROGETTO DEFINITIVO</b> |  |            |             |    |            |
|---|---|---|--|------------|-------------|----|------------|
| RISPOSTA INTEGRAZIONE GENERALE ID12 –<br>SICILIA                                  |   | <i>Codice</i><br>VIAG012S_F1  | <table border="1" style="width: 100%; border-collapse: collapse;"> <thead> <tr> <th style="text-align: left;"><i>Rev</i></th> <th style="text-align: left;"><i>Data</i></th> </tr> </thead> <tbody> <tr> <td style="text-align: center;">F1</td> <td style="text-align: center;">30/05/2012</td> </tr> </tbody> </table> | <i>Rev</i> | <i>Data</i> | F1 | 30/05/2012 |
| <i>Rev</i>  | <i>Data</i>   |   |  |            |             |    |            |
| F1  | 30/05/2012  |   |  |            |             |    |            |

CUBETA SALVATORE nato il 25/09/1926 a MESSINA CBTSVT26P25F158V -  
 PROPRIETA' per 1000/1000

Intestazione:

Foglio **144** mapp. **73** sub **3**, Cat. A/4, cl. 9 cons. 3 VANI

CUBETA SALVATORE nato il 25/09/1926 a MESSINA CBTSVT26P25F158V -  
 PROPRIETA' per 1000/1000

Intestazione:

Foglio **144** mapp. **74** sub **1**, Cat. A/4, cl. 10 cons. 3,5 VANI

RUSSO GAETANO nato il 18/01/1942 a MESSINA RSSGTN42A18F158C - PROPRIETA'  
 per 1000/1000

Intestazione:

Foglio **144** mapp. **230** sub **2**, Cat. A/4, cl. 11 cons. 5 VANI

LI DONNI GIUSEPPE nato il 05/07/1968 a MESSINA LDNGPP68L05F158Q -  
 PROPRIETA' per 1/1

Intestazione:

Foglio **144** mapp. **230** sub **4**, Cat. A/4, cl. 11 cons. 3 VANI

LA TELLA DOMENICA nata il 17/12/1918 a MESSINA LTLDNC18T57F158V -  
 PROPRIETA' per 1/3

LA TELLA GIUSEPPA nata il 21/08/1914 a MESSINA LTLGPP14M61F158E -  
 PROPRIETA' per 1/3

LA TELLA NUNZIA nata il 11/11/1922 a MESSINA LTLNNZ22S51F158I - PROPRIETA'  
 per 1/3

Intestazione:

Foglio **144** mapp. **233** sub **3**, Cat. A/4, cl. 12 cons. 3 VANI

MORABITO SANTOSPIRITO ROSA nata il 01/02/1941 a MESSINA MRBRSO41B41F158R -  
 PROPRIETA' per 1/1

Intestazione:

Foglio **144** mapp. **353** sub **3**, Cat. A/4, cl. 1 cons. 3 VANI

MAZZULLO RAFFAELE nato il 12/08/1956 a MESSINA MZZRFL56M12F158X -  
 PROPRIETA' per 1000/1000

Intestazione:

Foglio **144** mapp. **353** sub **4**, Cat. A/4, cl. 11 cons. 4 VANI

DI BARTOLO GRAZIELLA nata il 03/02/1961 a MESSINA DBRGZL61B43F158I -

|   |   |   |   |            |             |    |            |
|---|---|---|---|------------|-------------|----|------------|
|  |  | <b>Ponte sullo Stretto di Messina</b><br><b>PROGETTO DEFINITIVO</b> |   |            |             |    |            |
| RISPOSTA INTEGRAZIONE GENERALE ID12 –<br>SICILIA                                  |   | <i>Codice</i><br>VIAG012S_F1  | <table border="1" style="width: 100%;"> <tr> <td style="width: 50%;"><i>Rev</i></td> <td style="width: 50%;"><i>Data</i></td> </tr> <tr> <td>F1</td> <td>30/05/2012</td> </tr> </table> | <i>Rev</i> | <i>Data</i> | F1 | 30/05/2012 |
| <i>Rev</i>  | <i>Data</i>   |   |   |            |             |    |            |
| F1  | 30/05/2012  |   |   |            |             |    |            |

PROPRIETA' per 1000/1000

Intestazione:

Foglio **144** mapp. **354** sub **2**, Cat. A/4, cl. 9 cons. 2 VANI

LA TELLA DOMENICA nata il 17/12/1918 a MESSINA LTLDNC18T57F158V -

PROPRIETA' per 1/3

LA TELLA GIUSEPPA nata il 21/08/1914 a MESSINA LTLGPP14M61F158E -

PROPRIETA' per 1/3

LA TELLA NUNZIA nata il 11/11/1922 a MESSINA LTLNNZ22S51F158I - PROPRIETA'

per 1/3

Intestazione:

Foglio **144** mapp. **354** sub **3**, Cat. A/4, cl. 10 cons. 4 VANI

LA TELLA DOMENICA nata il 17/12/1918 a MESSINA LTLDNC18T57F158V -

PROPRIETA' per 1/3

LA TELLA GIUSEPPA nata il 21/08/1914 a MESSINA LTLGPP14M61F158E -

PROPRIETA' per 1/3

LA TELLA NUNZIA nata il 11/11/1922 a MESSINA LTLNNZ22S51F158I - PROPRIETA'

per 1/3

Intestazione:

Foglio **144** mapp. **354** sub **5**, Cat. A/4, cl. 9 cons. 3,5 VANI

LA TELLA DOMENICA nata il 17/12/1918 a MESSINA LTLDNC18T57F158V -

PROPRIETA' per 1/3

LA TELLA GIUSEPPA nata il 21/08/1914 a MESSINA LTLGPP14M61F158E -

PROPRIETA' per 1/3

LA TELLA NUNZIA nata il 11/11/1922 a MESSINA LTLNNZ22S51F158I - PROPRIETA'

per 1/3

Intestazione:

Foglio **144** mapp. **355** sub **1**, Cat. A/4, cl. 10 cons. 5,5 VANI

RUSSO NATALE nato il 31/05/1950 a MESSINA RSSNTL50E31F158A - PROPRIETA'

per 1/1

Intestazione:

Foglio **144** mapp. **355** sub **2**, Cat. A/4, cl. 11 cons. 7,5 VANI

RUSSO NATALE nato il 31/05/1950 a MESSINA RSSNTL50E31F158A - PROPRIETA'

per 1/1

|   |   |   |   |            |             |    |            |
|---|---|---|---|------------|-------------|----|------------|
|  |  | <b>Ponte sullo Stretto di Messina</b><br><b>PROGETTO DEFINITIVO</b> |   |            |             |    |            |
| RISPOSTA INTEGRAZIONE GENERALE ID12 –<br>SICILIA                                  |   | <i>Codice</i><br>VIAG012S_F1  | <table border="1" style="width: 100%;"> <tr> <td style="width: 50%;"><i>Rev</i></td> <td style="width: 50%;"><i>Data</i></td> </tr> <tr> <td>F1</td> <td>30/05/2012</td> </tr> </table> | <i>Rev</i> | <i>Data</i> | F1 | 30/05/2012 |
| <i>Rev</i>  | <i>Data</i>   |   |   |            |             |    |            |
| F1  | 30/05/2012  |   |   |            |             |    |            |

Intestazione:

Foglio **144** mapp. **356** sub **4**, Cat. A/4, cl. 11 cons. 3,5 VANI

RUSSO GIUSEPPE.DI NATALE - PROPRIETA' per 1/1

Intestazione:

Foglio **144** mapp. **58** sub **1**, Cat. A/6, cl. 13 cons. 3 VANI

RUGGERI CONCETTA nata il 01/01/1970 a MESSINA RGGCCT96A46F158B - PROPRIETA' per 1000/1000

Intestazione:

Foglio **144** mapp. **73** sub **2**, Cat. A/6, cl. 9 cons. 2,5 VANI

CUBETA SALVATORE nato il 25/09/1926 a MESSINA CBTSVT26P25F158V - PROPRIETA' per 1000/1000

Intestazione:

Foglio **144** mapp. **74** sub **3**, Cat. A/6, cl. 10 cons. 2 VANI

RUSSO GIUSEPPE.DI NATALE - PROPRIETA' per 1000/1000

Intestazione:

Foglio **144** mapp. **356** sub **1**, Cat. A/6, cl. 1 cons. 1 VANI

RUSSO GIUSEPPE DI NATALE - PROPRIETA' per 1/1

Intestazione:

Foglio **144** mapp. **356** sub **2**, Cat. A/6, cl. 10 cons. 2 VANI

RUSSO GIUSEPPE.DI NATALE - PROPRIETA' per 1/1

Intestazione:

Foglio **144** mapp. **356** sub **3**, Cat. A/6, cl. 10 cons. 3 VANI

RUSSO GIUSEPPE.DI NATALE - PROPRIETA' per 1/1

Intestazione:

Foglio **144** mapp. **1402**, Cat. AREA URBANA, cl. 0 cons. 55 MQ

BARRACE TERESA nata il 07/11/1942 a MESSINA BRRTRS42S47F158N - USUFRUTTO per 1000/1000

DECLO' GIUSEPPE nato il 27/07/1974 a MESSINA DCLGPP74L27F158G - NUDA PROPRIETA' per 1/1

Intestazione:

Foglio **144** mapp. **58** sub **3**, Cat. C/1, cl. 3 cons. 39 MQ

MORABITO ANTONIO nato il 29/09/1977 a MESSINA MRBNTN77P29F158Y - PROPRIETA' per 1/1

|   |   |   |                           |
|---|---|---|---------------------------|
|  |  | <b>Ponte sullo Stretto di Messina</b><br><b>PROGETTO DEFINITIVO</b> |                           |
| RISPOSTA INTEGRAZIONE GENERALE ID12 –<br>SICILIA                                  | <i>Codice</i><br>VIAG012S_F1  | <i>Rev</i><br>F1  | <i>Data</i><br>30/05/2012 |

Intestazione:

Foglio **144** mapp. **74** sub **2**, Cat. C/1, cl. 8 cons. 21 MQ  
RUSSO GIUSEPPE.DI NATALE - PROPRIETA' per 1000/1000

Intestazione:

Foglio **144** mapp. **233** sub **1**, Cat. C/1, cl. 9 cons. 34 MQ  
MANGANO ANTONIA nata il 25/04/1929 a MESSINA MNGNTN29D65 - PROPRIETA' per 1000/1000

Intestazione:

Foglio **144** mapp. **233** sub **2**, Cat. C/1, cl. 6 cons. 43 MQ  
CASALE SEBASTIANO nato il 04/07/1947 a MESSINA CSLSST47L04F158E - PROPRIETA' per 21/36  
PIETRUNGARO PIERA nata il 19/09/1956 a MESSINA PTRPRI56P59F158I - PROPRIETA' per 15/36

Intestazione:

Foglio **144** mapp. **353** sub **5**, Cat. C/1, cl. 6 cons. 34 MQ  
CUCUZZA ANGELO nato il 23/03/1968 a MESSINA CCZNGL68C23F158F - PROPRIETA' per 1/4  
CUCUZZA ANTONINO nato il 14/09/1966 a MESSINA CCZNNN66P14F158J - PROPRIETA' per 1/4  
MARABELLO MARIA nata il 18/04/1965 a MESSINA MRBMRA65D58F158F - PROPRIETA' per 1/4  
SALVINO ELENA CARLA nata il 19/05/1971 a SAN FILIPPO DEL MELA SLVLCR71E59H842Y - PROPRIETA' per 1/4

Intestazione:

Foglio **144** mapp. **353** sub **6**, Cat. C/1, cl. 8 cons. 39 MQ,  
GALTIERI ANTONINO nato il 25/04/1949 a MESSINA GLTNNN49D25F158Z - PROPRIETA' per 10/20  
PASTURA CARMELA nata il 16/07/1943 a CASALVECCHIO SICULO PSTCML43L56B918O - PROPRIETA' per 10/20

Intestazione:

Foglio **144** mapp. **57** sub **3**, Cat. C/2, cl. 3 cons. 729 MQ  
PICCOLO ANNA ROSALIA nata il 14/08/1952 a MESSINA PCCNRS52M54F158V -

|  |  | <b>Ponte sullo Stretto di Messina</b><br><b>PROGETTO DEFINITIVO</b> |  |            |             |    |            |
|---|---|---|--|------------|-------------|----|------------|
| RISPOSTA INTEGRAZIONE GENERALE ID12 –<br>SICILIA                                  |   | <i>Codice</i><br>VIAG012S_F1  | <table border="1" style="width: 100%; border-collapse: collapse;"> <thead> <tr> <th style="text-align: left;"><i>Rev</i></th> <th style="text-align: left;"><i>Data</i></th> </tr> </thead> <tbody> <tr> <td style="text-align: center;">F1</td> <td style="text-align: center;">30/05/2012</td> </tr> </tbody> </table> | <i>Rev</i> | <i>Data</i> | F1 | 30/05/2012 |
| <i>Rev</i>  | <i>Data</i>   |   |  |            |             |    |            |
| F1  | 30/05/2012  |   |  |            |             |    |            |

PROPRIETA' per 2/12

PICCOLO ANTONINO nato il 29/09/1954 a MESSINA PCCNNN54P29F158Y -  
 PROPRIETA' per 2/12

PICCOLO ROSALIA nata il 02/01/1963 a MESSINA PCCRSL63A42F158D - PROPRIETA'  
 per 2/12

PICCOLO SALVATORE nato il 16/04/1969 a MESSINA PCCSVT69D16F158D -  
 PROPRIETA' per 2/12

RESTUCCIA MARIA nata il 25/03/1933 a MESSINA RSTMRA33C65F158T - PROPRIETA'  
 per 4/12

Intestazione:

Foglio **144** mapp. **58** sub **4**, Cat. C/2, cl. 5 cons. 40 MQ

DE SALVO GIUSEPPE nato il 11/05/1956 a MESSINA DSLGPP56E11F158H -  
 PROPRIETA' per 1/1

Intestazione:

Foglio **144** mapp. **74** sub **6**, Cat. C/2, cl. 2 cons. 24 MQ

RUSSO GIUSEPPE.DI NATALE - PROPRIETA' per 1000/1000

Intestazione:

Foglio **144** mapp. **230** sub **3**, Cat. C/2, cl. 4 cons. 20 MQ

LA TELLA DOMENICA nata il 17/12/1918 a MESSINA LTLDNC18T57F158V -  
 PROPRIETA' per 1/3

LA TELLA GIUSEPPA nata il 21/08/1914 a MESSINA LTLGPP14M61F158E -  
 PROPRIETA' per 1/3

LA TELLA NUNZIA nata il 11/11/1922 a MESSINA LTLNNZ22S51F158I - PROPRIETA'  
 per 1/3

Intestazione:

Foglio **144** mapp. **354** sub **4**, Cat. C/2, cl. 3 cons. 112 MQ

LA TELLA DOMENICA nata il 17/12/1918 a MESSINA LTLDNC18T57F158V -  
 PROPRIETA' per 1/3

LA TELLA GIUSEPPA nata il 21/08/1914 a MESSINA LTLGPP14M61F158E -  
 PROPRIETA' per 1/3

LA TELLA NUNZIA nata il 11/11/1922 a MESSINA LTLNNZ22S51F158I - PROPRIETA'  
 per 1/3

Intestazione:

|   |   |   |                           |
|---|---|---|---------------------------|
|  |  | <b>Ponte sullo Stretto di Messina</b><br><b>PROGETTO DEFINITIVO</b> |                           |
| RISPOSTA INTEGRAZIONE GENERALE ID12 –<br>SICILIA                                  | <i>Codice</i><br>VIAG012S_F1  | <i>Rev</i><br>F1  | <i>Data</i><br>30/05/2012 |

Foglio **144** mapp. **354** sub **6**, Cat. C/2, cl. 2 cons. 20 MQ

BARRACE TERESA nata il 07/11/1942 a MESSINA BRRTRS42S47F158N - PROPRIETA' per 100/100

Intestazione:

Foglio **144** mapp. **356** sub **5**, Cat. C/2, cl. 3 cons. 35 MQ

RUSSO NATALE nato il 31/05/1950 a MESSINA RSSNTL50E31F158A - PROPRIETA' per 1/1

Intestazione:

Foglio **144** mapp. **58** sub **2**, Cat. C/6, cl. 10 cons. 57 MQ

DE SALVO GIUSEPPE nato il 11/05/1956 a MESSINA DSLGPP56E11F158H - PROPRIETA' per 2/5

Intestazione:

Foglio **144** mapp. **72** sub **5**, Cat. C/6, cl. 8 cons. 10 MQ

BARRACE TERESA nata il 07/11/1942 a MESSINA BRRTRS42S47F158N - USUFRUTTO per 1000/1000

DECLO' GIUSEPPE nato il 27/07/1974 a MESSINA DCLGPP74L27F158G - NUDA PROPRIETA' per 1/1

Intestazione:

Foglio **144** mapp. **1435**, Cat. IN CORSO DI COSTRUZIONE, cl. 0 cons. 0

DE SALVO GIUSEPPE nato il 11/05/1956 a MESSINA DSLGPP56E11F158H - PROPRIETA' per 1/1

Intestazione:

Foglio **144** mapp. **72** sub **6**, Cat. LASTRICO SOLARE, cl. 0 cons. 73 MQ

BARRACE TERESA nata il 07/11/1942 a MESSINA BRRTRS42S47F158N - USUFRUTTO per 1000/1000

DECLO' GIUSEPPE nato il 27/07/1974 a MESSINA DCLGPP74L27F158G - NUDA PROPRIETA' per 1/1

## DESCRIZIONE DEL FABBRICATO

L'immobile in oggetto è prevalentemente destinato a: a n. 23 abitazioni, n. 6 negozi, n. 7 magazzini, n.1 scuderie, n. 1 lastrici solari; si articola su un livello ed il fabbricato è ubicato su un lotto di terreno della superficie di mq. 5.952 tra coperto e scoperto.

L'epoca di costruzione dell'immobile risale presumibilmente intorno all'anno 1960 ed in generale,

|   |   |   |                  |                           |
|---|---|---|------------------|---------------------------|
|  |  | <b>Ponte sullo Stretto di Messina</b><br><b>PROGETTO DEFINITIVO</b> |                  |                           |
| RISPOSTA INTEGRAZIONE GENERALE ID12 –<br>SICILIA                                  |   | <i>Codice</i><br>VIAG012S_F1  | <i>Rev</i><br>F1 | <i>Data</i><br>30/05/2012 |

ad oggi si presenta in un degradato stato di conservazione e manutenzione.

L'accessibilità dall'esterno avviene direttamente dalla strada.

E' ubicato in zona centrale.

L'altezza è di circa 6 metri, la struttura portante è in muratura, con due piano fuori terra, la finitura esterna è in rustico, gli infissi sono in metallo.

La recinzione è costituita da muratura, ferro.

La parte scoperta (corte) è parte pavimentata e parte incolta.

Le superfici relative al fabbricato, ecc. sono ricavate dal fotogrammetrico.

## RELAZIONE FOTOGRAFICA



FOTO VISTA SUD/E




FOTO VISTA NORD/O




FOTO VISTA SUD/E



|   |   |  |                                   |
|---|---|--|-----------------------------------|
|  |  | <p align="center"><b>Ponte sullo Stretto di Messina</b><br/><b>PROGETTO DEFINITIVO</b></p> |                                   |
| <p align="center">RISPOSTA INTEGRAZIONE GENERALE ID12 –<br/>SICILIA</p>           | <p><i>Codice</i><br/>VIAG012S_F1</p>  | <p><i>Rev</i><br/>F1</p>   | <p><i>Data</i><br/>30/05/2012</p> |



FOTO VISTA NORD

|   |   |   |                  |                           |
|---|---|---|------------------|---------------------------|
|  |  | <b>Ponte sullo Stretto di Messina</b><br><b>PROGETTO DEFINITIVO</b> |                  |                           |
| RISPOSTA INTEGRAZIONE GENERALE ID12 –<br>SICILIA                                  |   | <i>Codice</i><br>VIAG012S_F1  | <i>Rev</i><br>F1 | <i>Data</i><br>30/05/2012 |

|                                 |                          |
|---------------------------------|--------------------------|
| <b>Codice</b>                   | <b>S599-S600-S606</b>    |
| <b>Comune</b>                   | <b>Messina (ME)</b>      |
| <b>Indirizzo</b>                | <b>Via San Francesco</b> |
| <b>Primo intestatario cat.:</b> | <b>Ente Urbano</b>       |
| <b>Tipologia</b>                | <b>Civile Abitazione</b> |

#### **UBICAZIONE E DATI CATASTALI**

Destinazione prevalente: CIVILE ABITAZIONE;

Ubicazione: comune di MESSINA - VIA SAN FRANCESCO;

#### Dati Catasto Terreni:

Provincia di **Messina**;

Comune di **MESSINA**;

Foglio **144** mapp. **1067-114-1305-1398-1520-1594**;

superficie mq. **2.772,00**;

Intestazione:

Foglio **144** mapp. **114**

ENTE URBANO - PROPRIETA' per 1/1

Intestazione:

Foglio **144** mapp. **1067**

ENTE URBANO - PROPRIETA' per 1/1

Intestazione:

Foglio **144** mapp. **1305**

ENTE URBANO - PROPRIETA' per 1/1

Intestazione:

Foglio **144** mapp. **1398**

ENTE URBANO - PROPRIETA' per 1/1

Intestazione:

Foglio **144** mapp. **1520**

ENTE URBANO - PROPRIETA' per 1/1

|   |   |   |                  |                           |
|---|---|---|------------------|---------------------------|
|  |  | <b>Ponte sullo Stretto di Messina</b><br><b>PROGETTO DEFINITIVO</b> |                  |                           |
| RISPOSTA INTEGRAZIONE GENERALE ID12 –<br>SICILIA                                  |   | <i>Codice</i><br>VIAG012S_F1  | <i>Rev</i><br>F1 | <i>Data</i><br>30/05/2012 |

Intestazione:

Foglio **144** mapp. **1594**

ENTE URBANO - PROPRIETA' per 1/1

### DESCRIZIONE DEL FABBRICATO

L'immobile in oggetto è prevalentemente destinato a: magazzini, civile abitazione; si articola su due livelli ed è ubicato su un lotto di terreno della superficie di mq. 2.772 tra coperto e scoperto.

L'epoca di costruzione dell'immobile risale presumibilmente intorno all'anno 1990 ed in generale, ad oggi si presenta in un normale stato di conservazione e manutenzione.

L'accessibilità dall'esterno è garantita da un cancello pedonale e carrabile.

E' ubicato in zona centrale.

L'altezza è di circa 6 metri, la struttura portante è in cemento armato, con n. 2 piani fuori terra, la finitura esterna è in tinteggiatura, gli infissi sono in metallo.

La recinzione è costituita da muratura.

La parte scoperta (corte) è pavimentata.

Le superfici relative al fabbricato, ecc. sono ricavate dal fotogrammetrico.

### RELAZIONE FOTOGRAFICA



FOTO VISTA SUD/E



FOTO VISTA NORD/O




FOTO VISTA SUD/E

|   |   |   |                  |                           |
|---|---|---|------------------|---------------------------|
|  |  | <b>Ponte sullo Stretto di Messina</b><br><b>PROGETTO DEFINITIVO</b> |                  |                           |
| RISPOSTA INTEGRAZIONE GENERALE ID12 –<br>SICILIA                                  |   | <i>Codice</i><br>VIAG012S_F1  | <i>Rev</i><br>F1 | <i>Data</i><br>30/05/2012 |



FOTO VISTA NORD/O



FOTO VISTA NORD/E

|   |   |  |                          |                                   |
|---|---|--|--------------------------|-----------------------------------|
|  |  | <p align="center"><b>Ponte sullo Stretto di Messina</b><br/><b>PROGETTO DEFINITIVO</b></p> |                          |                                   |
| <p align="center">RISPOSTA INTEGRAZIONE GENERALE ID12 –<br/>SICILIA</p>           |   | <p><i>Codice</i><br/>VIAG012S_F1</p>   | <p><i>Rev</i><br/>F1</p> | <p><i>Data</i><br/>30/05/2012</p> |



FOTO VISTA NORD/E

|   |   |   |   |            |             |    |            |
|---|---|---|---|------------|-------------|----|------------|
|  |  | <b>Ponte sullo Stretto di Messina</b><br><b>PROGETTO DEFINITIVO</b> |   |            |             |    |            |
| RISPOSTA INTEGRAZIONE GENERALE ID12 –<br>SICILIA                                  |   | <i>Codice</i><br>VIAG012S_F1  | <table border="1" style="width: 100%;"> <tr> <td style="width: 50%;"><i>Rev</i></td> <td style="width: 50%;"><i>Data</i></td> </tr> <tr> <td style="text-align: center;">F1</td> <td style="text-align: center;">30/05/2012</td> </tr> </table> | <i>Rev</i> | <i>Data</i> | F1 | 30/05/2012 |
| <i>Rev</i>  | <i>Data</i>   |   |   |            |             |    |            |
| F1  | 30/05/2012  |   |   |            |             |    |            |

|                                 |   |
|---------------------------------|---|
| <b>Codice</b>                   | <b>S602-S604</b>  |
| <b>Comune</b>                   | <b>Messina (ME)</b>   |
| <b>Indirizzo</b>                | <b>Via Stazione</b>   |
| <b>Primo intestatario cat.:</b> | <b>Ferrovie dello Stato Società di Tras. e Servizi per Azioni</b> |
| <b>Tipologia</b>                | <b>Fabbricato Ferroviario</b>                                     |

#### UBICAZIONE E DATI CATASTALI

Destinazione prevalente: FABBRICATO FERROVIARIO;

Ubicazione: comune di MESSINA - VIA STAZIONE;

##### Dati Catasto Terreni:

Provincia di **Messina**;

Comune di **MESSINA**;

Foglio **144** mapp. **411-889**;

superficie mq. **3.881,00**;

##### Dati Catasto Fabbricati:

Intestazione:

Foglio **144** mapp. **411**, Cat. E/1, cl. 0 cons. 0

FERROVIE DELLO STATO SOCIETA DI TRAS. E SERVIZI PER AZIONI - PROPRIETA'  
per 1/1

Intestazione:

Foglio **144** mapp. **889**, Cat. E/1, cl. 0 cons. 0

FERROVIE DELLO STATO SOCIETA DI TRAS. E SERVIZI PER AZIONI 01585570581 -  
PROPRIETA' per 1000/1000

#### DESCRIZIONE DEL FABBRICATO

L'immobile in oggetto è prevalentemente destinato a: fabbricato ferroviario, magazzini; si articola su due livelli ed il fabbricato è ubicato su un lotto di terreno della superficie di mq. 3.881 tra coperto e scoperto.

L'epoca di costruzione dell'immobile risale presumibilmente intorno all'anno 1960 ed in generale,

|   |   |   |                  |                           |
|---|---|---|------------------|---------------------------|
|  |  | <b>Ponte sullo Stretto di Messina</b><br><b>PROGETTO DEFINITIVO</b> |                  |                           |
| RISPOSTA INTEGRAZIONE GENERALE ID12 –<br>SICILIA                                  |   | <i>Codice</i><br>VIAG012S_F1  | <i>Rev</i><br>F1 | <i>Data</i><br>30/05/2012 |

ad oggi si presenta in un degradato stato di conservazione e manutenzione.

L'accessibilità dall'esterno è garantita da un cancello.

E' ubicato in zona centrale.

L'altezza è di circa 8 metri, la struttura portante è in muratura, con n. 2 piani fuori terra, la finitura esterna è in grezzo, gli infissi sono in legno.

La recinzione è costituita da pietra.

La parte scoperta (corte) è incolta.

Le superfici relative al fabbricato, ecc. sono ricavate dal fotogrammetrico.

## RELAZIONE FOTOGRAFICA



FOTO VISTA NORD/E





FOTO VISTA SUD/O



FOTO VISTA NORD/O

|   |   |   |  |            |             |    |            |
|---|---|---|--|------------|-------------|----|------------|
|  |  | <b>Ponte sullo Stretto di Messina</b><br><b>PROGETTO DEFINITIVO</b> |  |            |             |    |            |
| RISPOSTA INTEGRAZIONE GENERALE ID12 –<br>SICILIA                                  |   | <i>Codice</i><br>VIAG012S_F1  | <table border="1" style="width: 100%; border-collapse: collapse;"> <tr> <td style="width: 50%;"><i>Rev</i></td> <td style="width: 50%;"><i>Data</i></td> </tr> <tr> <td style="text-align: center;">F1</td> <td style="text-align: center;">30/05/2012</td> </tr> </table> | <i>Rev</i> | <i>Data</i> | F1 | 30/05/2012 |
| <i>Rev</i>  | <i>Data</i>   |   |  |            |             |    |            |
| F1  | 30/05/2012  |   |  |            |             |    |            |

|                                 |   |
|---------------------------------|---|
| <b>Codice</b>                   | <b>S608</b>                               |
| <b>Comune</b>                   | <b>Messina (ME)</b>                       |
| <b>Indirizzo</b>                | <b>Viale Italia – Via Comunale Camaro</b> |
| <b>Primo intestatario cat.:</b> | <b>Irrera Domenico</b>                    |
| <b>Tipologia</b>                | <b>Civile Abitazione</b>                  |

#### **UBICAZIONE E DATI CATASTALI**

Destinazione prevalente: CIVILE ABITAZIONE;

Ubicazione: comune di MESSINA - VIALE ITALIA - VIA COMUNALE CAMARO;

##### Dati Catasto Terreni:

Provincia di **Messina**;  
 Comune di **MESSINA**;  
 Foglio **120** mapp. **319**;  
 superficie mq. **120,00**;

##### Dati Catasto Fabbricati:

Intestazione:

Foglio **120** mapp. **319** sub **1**, Cat. A/4, cl. 12 cons. 3

BAGLIO TANINO nato il 25/07/1957 a GALATI MAMERTINO BGLTNN57L25D861Z -  
 PROPRIETA' per 1000/1000

Intestazione:

Foglio **120** mapp. **319** sub **2**, Cat. A/4, cl. 14 cons. 4

IRRERA DOMENICO nato il 03/03/1946 a MESSINA RRRDNC46C03F158K -  
 COMPROPRIETARIO per 1000/1000

MONDELLO ERMINIA nata il 18/06/1918 a MESSINA MNDRMN18H58F158I -  
 COMPROPRIETARIO per 1000/1000

Intestazione:

Foglio **120** mapp. **319** sub **2**, Cat. C/1, cl. 10 cons. 24

IRRERA DOMENICO nato il 03/03/1946 a MESSINA RRRDNC46C03F158K -  
 COMPROPRIETARIO per 1000/1000

|   |   |   |                  |                           |
|---|---|---|------------------|---------------------------|
|  |  | <b>Ponte sullo Stretto di Messina</b><br><b>PROGETTO DEFINITIVO</b> |                  |                           |
| RISPOSTA INTEGRAZIONE GENERALE ID12 –<br>SICILIA                                  |   | <i>Codice</i><br>VIAG012S_F1  | <i>Rev</i><br>F1 | <i>Data</i><br>30/05/2012 |

MONDELLO ERMINIA nata il 18/06/1918 a MESSINA MNDRMN18H58F158I -  
COMPROMIETARIO per 1000/1000

### DESCRIZIONE DEL FABBRICATO

L'immobile in oggetto è prevalentemente destinato a: civile abitazione, composta da 2 unità immobiliari, negozio; si articola su due livelli ed è ubicato su un lotto di terreno della superficie di mq. 120 tra coperto e scoperto.

L'epoca di costruzione dell'immobile risale presumibilmente intorno all'anno 1970 ed in generale, ad oggi si presenta in un normale stato di conservazione e manutenzione.

L'accessibilità dall'esterno avviene direttamente dalla strada pubblica.

E' ubicato in zona centrale.

L'altezza è di circa 7 metri, la struttura portante è in muratura, con n. 2 piani fuori terra, la finitura esterna è in tinteggiatura, gli infissi sono in legno, metallo.

La parte scoperta (corte) è pavimentata.

Le superfici relative al fabbricato, al giardino, ai balconi ecc. sono ricavate dal fotogrammetrico.

### RELAZIONE FOTOGRAFICA



FOTO VISTA LATO N/O

|   |   |   |                                   |
|---|---|---|-----------------------------------|
|  |  | <p align="center"><b>Ponte sullo Stretto di Messina</b><br/>PROGETTO DEFINITIVO</p> |                                   |
| <p align="center">RISPOSTA INTEGRAZIONE GENERALE ID12 –<br/>SICILIA</p>           | <p><i>Codice</i><br/>VIAG012S_F1</p>  | <p><i>Rev</i><br/>F1</p>  | <p><i>Data</i><br/>30/05/2012</p> |



FOTO VISTA LATO N



FOTO VISTA LATO S/E

|   |   |   |                           |
|---|---|---|---------------------------|
|  |  | <b>Ponte sullo Stretto di Messina</b><br><b>PROGETTO DEFINITIVO</b> |                           |
| RISPOSTA INTEGRAZIONE GENERALE ID12 –<br>SICILIA                                  | <i>Codice</i><br>VIAG012S_F1  | <i>Rev</i><br>F1  | <i>Data</i><br>30/05/2012 |



FOTO VISTA LATO S

|   |   |   |  |            |             |    |            |
|---|---|---|--|------------|-------------|----|------------|
|  |  | <b>Ponte sullo Stretto di Messina</b><br><b>PROGETTO DEFINITIVO</b> |  |            |             |    |            |
| RISPOSTA INTEGRAZIONE GENERALE ID12 –<br>SICILIA                                  |   | <i>Codice</i><br>VIAG012S_F1  | <table border="1" style="width: 100%; border-collapse: collapse;"> <tr> <td style="width: 50%; text-align: center;"><i>Rev</i></td> <td style="width: 50%; text-align: center;"><i>Data</i></td> </tr> <tr> <td style="text-align: center;">F1</td> <td style="text-align: center;">30/05/2012</td> </tr> </table> | <i>Rev</i> | <i>Data</i> | F1 | 30/05/2012 |
| <i>Rev</i>  | <i>Data</i>   |   |  |            |             |    |            |
| F1  | 30/05/2012  |   |  |            |             |    |            |

|                  |                |
|------------------|----------------|
| <b>Codice</b>    | <b>S61</b>     |
| <b>Comune</b>    | <b>Messina</b> |
| <b>Foglio</b>    | <b>46</b>      |
| <b>Mappale</b>   | <b>412</b>     |
| <b>Tipologia</b> | <b>Hotel</b>   |

|   |   |   |  |            |             |    |            |
|---|---|---|--|------------|-------------|----|------------|
|  |  | <b>Ponte sullo Stretto di Messina</b><br><b>PROGETTO DEFINITIVO</b> |  |            |             |    |            |
| RISPOSTA INTEGRAZIONE GENERALE ID12 –<br>SICILIA                                  |   | <i>Codice</i><br>VIAG012S_F1  | <table border="1" style="width: 100%; border-collapse: collapse;"> <tr> <td style="width: 50%; text-align: center;"><i>Rev</i></td> <td style="width: 50%; text-align: center;"><i>Data</i></td> </tr> <tr> <td style="text-align: center;">F1</td> <td style="text-align: center;">30/05/2012</td> </tr> </table> | <i>Rev</i> | <i>Data</i> | F1 | 30/05/2012 |
| <i>Rev</i>  | <i>Data</i>   |   |  |            |             |    |            |
| F1  | 30/05/2012  |   |  |            |             |    |            |

|                                 |                          |
|---------------------------------|--------------------------|
| <b>Codice</b>                   | <b>S611</b>              |
| <b>Comune</b>                   | <b>Messina (ME)</b>      |
| <b>Indirizzo</b>                | <b>Viale Italia</b>      |
| <b>Primo intestatario cat.:</b> | <b>Famulari Giovanna</b> |
| <b>Tipologia</b>                | <b>Civile Abitazione</b> |

#### **UBICAZIONE E DATI CATASTALI**

Destinazione prevalente: CIVILE ABITAZIONE;

Ubicazione: comune di MESSINA - VIALE ITALIA;

##### Dati Catasto Terreni:

Provincia di **Messina**;  
 Comune di **MESSINA**;  
 Foglio **120** mapp. **312**;  
 superficie mq. **900,00**;

##### Dati Catasto Fabbricati:

Intestazione:

Foglio **120** mapp. **312** sub **1**, Cat. A/4, cl. 11 cons. 3.5 VANI

SACCA' GIUSEPPE nato il 06/01/1930 a MESSINA SCCGPP30A06F158R - PROPRIETA' per 1000/1000

Intestazione:

Foglio **120** mapp. **312** sub **3**, Cat. A/4, cl. 12 cons. 5.5 VANI

RUGGERI ANTONINO nato il 20/09/1935 a MESSINA RGGNNN35P20F158S - PROPRIETA' per 1/2

RUGGERI GIOVANNI nato il 18/11/1939 a MESSINA RGGGNN39S18F158P - PROPRIETA' per 1/2

Intestazione:

Foglio **120** mapp. **312** sub **4**, Cat. A/4, cl. 12 cons. 4 VANI

TOLOMEO GIUSEPPA nata il 03/06/1935 a MESSINA TLMGPP35H43F158G - PROPRIETA' per 1000/1000

|   |   |   |                           |
|---|---|---|---------------------------|
|  |  | <b>Ponte sullo Stretto di Messina</b><br><b>PROGETTO DEFINITIVO</b> |                           |
| RISPOSTA INTEGRAZIONE GENERALE ID12 –<br>SICILIA                                  | <i>Codice</i><br>VIAG012S_F1  | <i>Rev</i><br>F1  | <i>Data</i><br>30/05/2012 |

Intestazione:

Foglio **120** mapp. **312** sub **5**, Cat. A/4, cl. 12 cons. 4.5 VANI

FAMULARI CONCETTA nata il 07/12/1924 a MESSINA FMLCCT24T47F158Y -  
 PROPRIETA' per 930/9900

FAMULARI CRISTINA nata il 20/03/1981 a MESSINA FMLCST81C60F158T -  
 PROPRIETA' per 70/9900

FAMULARI DANIELA nata il 18/11/1982 a MESSINA FMLDNL82S58F158T - PROPRIETA'  
 per 70/9900

FAMULARI GIOVANNA nata il 28/03/1929 a MESSINA FMLGNN29C68F158L -  
 PROPRIETA' per 1860/9900

FAMULARI GRAZIA nata il 08/09/1922 a MESSINA FMLGRZ22P48F158A - PROPRIETA'  
 per 930/9900

FAMULARI IGNAZIO nato il 10/06/1939 a MESSINA FMLGNZ39H10F158O - PROPRIETA'  
 per 210/9900

FAMULARI IRENE nata il 08/08/1952 a MESSINA FMLRNI52M48F158D - PROPRIETA'  
 per 210/9900

FAMULARI LETIZIA nata il 09/07/1933 a MESSINA FMLLTZ33L49F158R - PROPRIETA'  
 per 930/9900

FAMULARI MARIA nata il 19/07/1920 a MESSINA FMLMRA20L59F158J - PROPRIETA'  
 per 930/9900

FAMULARI PIETRA nata il 21/12/1915 a MESSINA FMLPTR15T61F158Z - PROPRIETA'  
 per 930/9900

FAMULARI ROSARIO nato il 01/01/1911 a MESSINA FMLRSR11A01F158C -  
 PROPRIETA' per 930/9900

FERRARI ANNA MARIA nata il 21/01/1943 a MESSINA FRRNMR43A61F158E -  
 PROPRIETA' per 210/9900

FERRARI EUGENIA nata il 19/08/1940 a MESSINA FRRGNE40M59F158U - PROPRIETA'  
 per 210/9900

FERRARI GIACOMO nato il 18/09/1938 a MESSINA FRRGCM38P18F158Y -  
 PROPRIETA' per 210/9900

FERRARI GIOVANNI nato il 02/08/1905 a LA SPEZIA FRRGNN05M02E463C -  
 PROPRIETA' per 300/9900

PERUFFO GIUSEPPE nato il 03/12/1919 a PROCIDA PRFGPP19T03H072D -



|  |  | <b>Ponte sullo Stretto di Messina</b><br><b>PROGETTO DEFINITIVO</b> |  |            |             |    |            |
|---|---|---|--|------------|-------------|----|------------|
| RISPOSTA INTEGRAZIONE GENERALE ID12 –<br>SICILIA                                  |   | <i>Codice</i><br>VIAG012S_F1  | <table border="1" style="width: 100%; border-collapse: collapse;"> <thead> <tr> <th style="text-align: left;"><i>Rev</i></th> <th style="text-align: left;"><i>Data</i></th> </tr> </thead> <tbody> <tr> <td style="text-align: left;">F1</td> <td style="text-align: left;">30/05/2012</td> </tr> </tbody> </table> | <i>Rev</i> | <i>Data</i> | F1 | 30/05/2012 |
| <i>Rev</i>  | <i>Data</i>   |   |  |            |             |    |            |
| F1  | 30/05/2012  |   |  |            |             |    |            |

PROPRIETA' per 600/9900

RANERI MARIA nata il 07/02/1951 a GIARDINI-NAXOS RNRMRA51B47E014V -  
 PROPRIETA' per 70/9900

TERRANOVA NATALA nata il 26/08/1924 a MESSINA TRRNTL24M66F158Y -  
 PROPRIETA' per 300/9900

Intestazione:

Foglio **120** mapp. **312** sub **6**, Cat. A/4, cl. 12 cons. 3.5 VANI

RUGGERI CATERINA VINCENZA MARIA nata il 07/06/1943 a MILAZZO  
 RGGVCN43H47F206N - PROPRIETA' per 90/120

SACCHI LUCIO nato il 11/11/1941 a MOTTA SANTA LUCIA SCCLCU41S11F780F -  
 PROPRIETA' per 30/120

Intestazione:

Foglio **120** mapp. **312** sub **7**, Cat. A/4, cl. 12 cons. 4 VANI

CUTRONEO SANTA nata il 19/05/1936 a MESSINA CTRSNT36E59F158K - PROPRIETA'  
 per 1/1

Intestazione:

Foglio **120** mapp. **312** sub **8**, Cat. A/4, cl. 12 cons. 4.5 VANI

FRASSICA NATALINA nata il 10/01/1978 a SCILLA FRSNLN78A50I537P - PROPRIETA'  
 per 1/2

LAZZAROTTO DAVIDE nato il 03/04/1976 a MESSINA LZZDVD76D03F158E -  
 PROPRIETA' per 1/2

Intestazione:

Foglio **120** mapp. **312** sub **10**, Cat. A/4, cl. 12 cons. 4.5 VANI

FAMULARI GIOVANNA nata il 28/03/1929 a MESSINA FMLGNN29C68F158L -  
 PROPRIETA' per 1000/1000

Intestazione:

Foglio **120** mapp. **312** sub **11**, Cat. A/4, cl. 12 cons. 4.5 VANI

GUGLIOTTA DE ELENA;MARITATA DOMENICAO nata il 04/08/1902 a MESSINA  
 GLLNE02M44F158T - USUFRUTTO per 1000/1000

LA ROSA GAETANA nata il 04/09/1933 a MESSINA LRSBTN33P44F158R - PROPRIETA'  
 per 1000/1000

Intestazione:

Foglio **120** mapp. **312** sub **12**, Cat. A/4, cl. 12 cons. 4.5 VANI

|   |   |   |                  |                           |
|---|---|---|------------------|---------------------------|
|  |  | <b>Ponte sullo Stretto di Messina</b><br><b>PROGETTO DEFINITIVO</b> |                  |                           |
| RISPOSTA INTEGRAZIONE GENERALE ID12 –<br>SICILIA                                  |   | <i>Codice</i><br>VIAG012S_F1  | <i>Rev</i><br>F1 | <i>Data</i><br>30/05/2012 |

CAPILLO ANGELA nata il 26/12/1985 a MESSINA CPLNGL85T66F158V - PROPRIETA' per 2/15

CAPILLO ANNA nata il 19/07/1956 a MESSINA CPLNNA56L59F158F - PROPRIETA' per 1/35

CAPILLO ANTONINO nato il 03/08/1966 a MESSINA CPLNNN66M03F158P - PROPRIETA' per 1/35

CAPILLO EPIFANIO GIACOMO nato il 06/01/1943 a MESSINA CPLPNG43A06F158S - PROPRIETA' per 1/5

CAPILLO FILIPPO nato il 08/11/1954 a MESSINA CPLFPP54S08F158U - PROPRIETA' per 1/35

CAPILLO FRANCESCO nato il 14/04/1968 a MESSINA CPLFNC68D14F158Q - PROPRIETA' per 2/15

CAPILLO GIOVANNA nata il 02/06/1935 a MESSINA CPLGNN35H42F158A - PROPRIETA' per 1/5

CAPILLO GIUSEPPA nata il 01/01/1951 a MESSINA CPLGPP51A41F158S - PROPRIETA' per 1/35

CAPILLO GIUSEPPE nato il 20/01/1948 a MESSINA CPLGPP48A20F158U - PROPRIETA' per 1/35

CAPILLO ILARIO nato il 16/09/1969 a LEGNAGO CPLLR169P16E512N - PROPRIETA' per 2/15

CAPILLO LETTERIO nato il 05/06/1933 a MESSINA CPLLTR33H05F158F - PROPRIETA' per 1/5

CAPILLO MARIA nata il 20/06/1960 a MESSINA CPLMRA60H60F158I - PROPRIETA' per 1/35

CAPILLO MASSIMILIANO nato il 07/10/1971 a LEGNAGO CPLMSM71R07E512W - PROPRIETA' per 2/15

CAPILLO ROSA nata il 20/07/1966 a MESSINA CPLRSO66L60F158Y - PROPRIETA' per 2/15

CAPILLO SALVATORE nato il 06/12/1937 a MESSINA CPLSVT37T06F158N - PROPRIETA' per 1/5

DE MICHELE DOMENICO nato il 13/01/1952 a ACQUEDOLCI DMCDNC52A13M211N - PROPRIETA' per 1/42

DE MICHELE SANTINA nata il 25/04/1950 a MESSINA DMCSTN50D65F158H -

|   |   |   |                           |
|---|---|---|---------------------------|
|  |  | <b>Ponte sullo Stretto di Messina</b><br><b>PROGETTO DEFINITIVO</b> |                           |
| RISPOSTA INTEGRAZIONE GENERALE ID12 –<br>SICILIA                                  | <i>Codice</i><br>VIAG012S_F1  | <i>Rev</i><br>F1  | <i>Data</i><br>30/05/2012 |

PROPRIETA' per 1/42

FALLITI CATERINA nata il 25/06/1922 a MESSINA FLLCRN22H65F158T - PROPRIETA' per 1/21

FALLITI CLAUDIO nato il 29/07/1964 a MESSINA FLLCLD64L29F158I - PROPRIETA' per 1/63

FALLITI CONCETTA nata il 28/10/1930 a MESSINA FLLCCT30R68F158T - PROPRIETA' per 1/21

Intestazione:

Foglio **120** mapp. **312** sub **13**, Cat. A/4, cl. 12 cons. 4 VANI

ISCHIA ALESSANDRO nato il 23/07/1970 a MESSINA SCHLSN70L23F158W - COMPROPRIETARIO per 1000/1000

ISCHIA ORAZIO nato il 29/07/1967 a MESSINA SCHRZO67L29F158H - COMPROPRIETARIO per 1000/1000

ISCHIA TINDARA nata il 12/10/1965 a MESSINA SCHTDR65R52F158L - COMPROPRIETARIO per 1000/1000

PUZONE VITTORIA nata il 01/01/1939 a MESSINA PZNVTR39A41F158U - COMPROPRIETARIO per 1000/1000

Intestazione:

Foglio **120** mapp. **312** sub **14**, Cat. A/4, cl. 12 cons. 4 VANI

GERACI PANTALEO nato il 19/01/1940 a MESSINA GRCPTL40A19F158I - PROPRIETA' per 1/2

MENDOLIA AGATA nata il 22/01/1943 a MESSINA MNDGTA43A62F158H - PROPRIETA' per 1/2

Intestazione:

Foglio **120** mapp. **312** sub **15**, Cat. A/4, cl. 12 cons. 3.5 VANI

GULLETTA VINCENZO;MARITATA TURIACO nata il 08/04/1907 a MESSINA - PROPRIETA' per 1000/1000


Intestazione:

Foglio **120** mapp. **312** sub **16**, Cat. A/4, cl. 12 cons. 5.5 VANI

BORRUTO CONCETTINA nata il 21/04/1951 a GALLICO - PROPRIETA' per 1/2

CONTE NICOLA LUIGI nato il 12/02/1954 a REGGIO DI CALABRIA - PROPRIETA' per 1/2

Intestazione:

|   |   |   |                           |
|---|---|---|---------------------------|
|  |  | <b>Ponte sullo Stretto di Messina</b><br><b>PROGETTO DEFINITIVO</b> |                           |
| RISPOSTA INTEGRAZIONE GENERALE ID12 –<br>SICILIA                                  | <i>Codice</i><br>VIAG012S_F1  | <i>Rev</i><br>F1  | <i>Data</i><br>30/05/2012 |

Foglio **120** mapp. **312** sub **2**, Cat. C/1, cl. 9 cons. 16 MQ

SACCA' GIUSEPPE nato il 06/01/1930 a MESSINA SCCGPP30A06F158R - PROPRIETA'  
 per 1000/1000

### DESCRIZIONE DEL FABBRICATO

L'immobile in oggetto è prevalentemente destinato a: civile abitazione composto da n. 14 unità immobiliari ed un negozio; si articola su due livelli ed è ubicato su un lotto di terreno della superficie di mq. 900 tra coperto e scoperto.

L'epoca di costruzione dell'immobile risale presumibilmente intorno all'anno 1940 ed in generale, ad oggi si presenta in un mediocre stato di conservazione e manutenzione.

L'accessibilità dall'esterno è garantita da un serie di cancelli esclusivi direttamente dalla strada pubblica.



E' ubicato in zona centrale.

L'altezza è di circa 6 metri, la struttura portante è in muratura, con n. 2 piani fuori terra, la finitura esterna è in tinteggiatura, gli infissi sono in legno.

La recinzione è costituita da muratura-ringhiera.

La parte scoperta (corte) è sistemata a giardino ed è piantumata con siepi e piante ornamentali oltre a camminamenti pavimentati.

Le superfici relative al fabbricato, al giardino, ai balconi ecc. sono ricavate dal fotogrammetrico.

|   |   |   |                  |                           |
|---|---|---|------------------|---------------------------|
|  |  | <b>Ponte sullo Stretto di Messina</b><br><b>PROGETTO DEFINITIVO</b> |                  |                           |
| RISPOSTA INTEGRAZIONE GENERALE ID12 –<br>SICILIA                                  |   | <i>Codice</i><br>VIAG012S_F1  | <i>Rev</i><br>F1 | <i>Data</i><br>30/05/2012 |

**RELAZIONE FOTOGRAFICA**



FOTO VISTA LATO S/O



FOTO VISTA LATO S



FOTO VISTA LATO E



FOTO VISTA LATO S

|   |   |   |  |            |             |    |            |
|---|---|---|--|------------|-------------|----|------------|
|  |  | <p align="center"><b>Ponte sullo Stretto di Messina</b><br/>PROGETTO DEFINITIVO</p> |  |            |             |    |            |
| <p align="center">RISPOSTA INTEGRAZIONE GENERALE ID12 –<br/>SICILIA</p>           |   | <p><i>Codice</i><br/>VIAG012S_F1</p>  | <table border="1"> <tr> <td><i>Rev</i></td> <td><i>Data</i></td> </tr> <tr> <td>F1</td> <td>30/05/2012</td> </tr> </table> | <i>Rev</i> | <i>Data</i> | F1 | 30/05/2012 |
| <i>Rev</i>  | <i>Data</i>   |   |  |            |             |    |            |
| F1  | 30/05/2012  |   |  |            |             |    |            |



FOTO VISTA LATO S

|   |   |   |  |            |             |    |            |
|---|---|---|--|------------|-------------|----|------------|
|  |  | <b>Ponte sullo Stretto di Messina</b><br><b>PROGETTO DEFINITIVO</b> |  |            |             |    |            |
| RISPOSTA INTEGRAZIONE GENERALE ID12 –<br>SICILIA                                  |   | <i>Codice</i><br>VIAG012S_F1  | <table border="1" style="width: 100%; border-collapse: collapse;"> <tr> <td style="width: 50%;"><i>Rev</i></td> <td style="width: 50%;"><i>Data</i></td> </tr> <tr> <td style="text-align: center;">F1</td> <td style="text-align: center;">30/05/2012</td> </tr> </table> | <i>Rev</i> | <i>Data</i> | F1 | 30/05/2012 |
| <i>Rev</i>  | <i>Data</i>   |   |  |            |             |    |            |
| F1  | 30/05/2012  |   |  |            |             |    |            |

|                                 |                                     |
|---------------------------------|-------------------------------------|
| <b>Codice</b>                   | <b>S65</b>                          |
| <b>Comune</b>                   | <b>Messina (ME)</b>                 |
| <b>Indirizzo</b>                | <b>Via Margi</b>                    |
| <b>Primo intestatario cat.:</b> | <b>Birindelli in Zoe Pizzimenti</b> |
| <b>Tipologia</b>                | <b>Fabbricato rurale</b>            |

#### UBICAZIONE E DATI CATASTALI

Destinazione prevalente: FABBRICATO RURALE;

Ubicazione: comune di MESSINA – località TORRE FARO - VIA MARGI;

#### Dati Catasto Terreni:

Provincia di **Messina**;

Comune di **MESSINA**;

Foglio **46** mapp. **56**;

superficie mq. **3.690,00**;

Intestazione:

Foglio **46** mapp. **56**

BIRINDELLI IN ZOE PIZZIMENTI nata il 17/04/1921 a PIOMBINO BRNZPZ21D57G687P - PROPRIETA' per 1/8

CURRO ANGELA FU PAOLO - USUFRUTTUARIO PARZIALE per 1000/1000

PIZZIMENTI FU FLAVIA GIUSEPPE nata il 23/07/1916 a MESSINA PZZFVF16L63F158T - COMPROPRIETARIO per 1000/1000

PIZZIMENTI FRANCESCA nata il 13/11/1908 a MESSINA PZZFNC08S53F158K - COMPROPRIETARIO per 1000/1000



PIZZIMENTI GIUSEPPE nato il 07/09/1944 a ROMA PZZGPP44P07H501Y - PROPRIETA' per 1/8

PIZZIMENTI NUNZIA FU GIUSEPPE - COMPROPRIETARIO per 1000/1000

PIZZIMENTI ROSARIA FU GIUSEPPE - COMPROPRIETARIO per 1000/1000

PIZZIMENTI SALVATORE FU GIUSEPPE nato il 03/10/1929 - COMPROPRIETARIO per 1000/1000



|   |   |   |                  |                           |
|---|---|---|------------------|---------------------------|
|  |  | <b>Ponte sullo Stretto di Messina</b><br><b>PROGETTO DEFINITIVO</b> |                  |                           |
| RISPOSTA INTEGRAZIONE GENERALE ID12 –<br>SICILIA                                  |   | <i>Codice</i><br>VIAG012S_F1  | <i>Rev</i><br>F1 | <i>Data</i><br>30/05/2012 |

## DESCRIZIONE DEL FABBRICATO

L'immobile in oggetto è prevalentemente destinato a: fabbricato rurale e tettoia; si articola su un livello ed è ubicato su un lotto di terreno della superficie di mq. 3.690 tra coperto e scoperto.

L'epoca di costruzione dell'immobile risale presumibilmente intorno all'anno 1980 ed in generale, ad oggi si presenta in un mediocre stato di conservazione e manutenzione.

L'accessibilità dall'esterno è garantita da un viale privato.

E' ubicato in zona semicentrale e in prossimità del mare, in una zona tipicamente turistica.

L'altezza è di circa 3 metri, la struttura portante è in muratura, con un piano fuori terra, la finitura esterna è in tinteggiatura, gli infissi sono in legno.

La recinzione è costituita da rete metallica.

La parte scoperta (corte) è sistemata a verde.

Le superfici relative al fabbricato, al giardino, ai balconi ecc. sono ricavate dal fotogrammetrico.

## RELAZIONE FOTOGRAFICA



FOTO VISTA NORD/O


|   |   |   |                  |                           |
|---|---|---|------------------|---------------------------|
|  |  | <b>Ponte sullo Stretto di Messina</b><br><b>PROGETTO DEFINITIVO</b> |                  |                           |
| RISPOSTA INTEGRAZIONE GENERALE ID12 –<br>SICILIA                                  |   | <i>Codice</i><br>VIAG012S_F1  | <i>Rev</i><br>F1 | <i>Data</i><br>30/05/2012 |



FOTO VISTA NORD/O



FOTO VISTA SUD/E

|   |   |   |  |            |             |    |            |
|---|---|---|--|------------|-------------|----|------------|
|  |  | <b>Ponte sullo Stretto di Messina</b><br><b>PROGETTO DEFINITIVO</b> |  |            |             |    |            |
| RISPOSTA INTEGRAZIONE GENERALE ID12 –<br>SICILIA                                  |   | <i>Codice</i><br>VIAG012S_F1  | <table border="1" style="width: 100%; border-collapse: collapse;"> <tr> <td style="width: 50%;"><i>Rev</i></td> <td style="width: 50%;"><i>Data</i></td> </tr> <tr> <td style="text-align: center;">F1</td> <td style="text-align: center;">30/05/2012</td> </tr> </table> | <i>Rev</i> | <i>Data</i> | F1 | 30/05/2012 |
| <i>Rev</i>  | <i>Data</i>   |   |  |            |             |    |            |
| F1  | 30/05/2012  |   |  |            |             |    |            |

|                                 |                                 |
|---------------------------------|---------------------------------|
| <b>Codice</b>                   | <b>S70</b>                      |
| <b>Comune</b>                   | <b>Messina (ME)</b>             |
| <b>Indirizzo</b>                | <b>Via Margi</b>                |
| <b>Primo intestatario cat.:</b> | <b>Res. Margi</b>               |
| <b>Tipologia</b>                | <b>Palazzina (9/15) Alloggi</b> |

#### UBICAZIONE E DATI CATASTALI

Destinazione prevalente: CIVILE ABITAZIONE;

Ubicazione: comune di MESSINA - VIA MARGI;

##### Dati Catasto Terreni:

Provincia di **Messina**;  
 Comune di **MESSINA**;  
 Foglio **46** mapp. **1650**;  
 superficie mq. **2.970,00**;  
 Intestazione:  
 Foglio **46** mapp. **1650**  
 ENTE URBANO

#### DESCRIZIONE DEL FABBRICATO

L'immobile in oggetto è prevalentemente destinato a: civile abitazione (Residence Margi); si articola su due livelli ed è ubicato su un lotto di terreno della superficie di mq. 2.970 tra coperto e scoperto.

L'epoca di costruzione dell'immobile risale presumibilmente intorno all'anno 2010 ed in generale, ad oggi si presenta in un ottimo stato di conservazione e manutenzione.

L'accessibilità dall'esterno è garantita dal viale insistente sul lotto della stessa proprietà.

E' ubicato in zona semicentrale e in prossimità del mare, in una zona tipicamente turistica.

L'altezza è di circa 6 metri, la struttura portante è in cemento armato, con n. 2 piani fuori terra, la finitura esterna è in tinteggiatura, gli infissi sono in legno.

La recinzione è costituita da muratura.

|   |   |   |                  |                           |
|---|---|---|------------------|---------------------------|
|  |  | <b>Ponte sullo Stretto di Messina</b><br><b>PROGETTO DEFINITIVO</b> |                  |                           |
| RISPOSTA INTEGRAZIONE GENERALE ID12 –<br>SICILIA                                  |   | <i>Codice</i><br>VIAG012S_F1  | <i>Rev</i><br>F1 | <i>Data</i><br>30/05/2012 |

La parte scoperta (corte) è sistemata a giardino ed è piantumata con siepi e piante ornamentali oltre a camminamenti pavimentati.

Le superfici relative al fabbricato, al giardino, ai balconi ecc. sono ricavate dal fotogrammetrico.

### RELAZIONE FOTOGRAFICA



FOTO VISTA LATO OVEST



FOTO VISTA LATO SUD/OVEST



FOTO VISTA LATO SUD

|   |   |   |                  |                           |
|---|---|---|------------------|---------------------------|
|  |  | <b>Ponte sullo Stretto di Messina</b><br><b>PROGETTO DEFINITIVO</b> |                  |                           |
| RISPOSTA INTEGRAZIONE GENERALE ID12 –<br>SICILIA                                  |   | <i>Codice</i><br>VIAG012S_F1  | <i>Rev</i><br>F1 | <i>Data</i><br>30/05/2012 |



FOTO VISTA LATO SUD



FOTO VISTA LATO EST

|   |   |   |  |            |             |    |            |
|---|---|---|--|------------|-------------|----|------------|
|  |  | <b>Ponte sullo Stretto di Messina</b><br><b>PROGETTO DEFINITIVO</b> |  |            |             |    |            |
| RISPOSTA INTEGRAZIONE GENERALE ID12 –<br>SICILIA                                  |   | <i>Codice</i><br>VIAG012S_F1  | <table border="1" style="width: 100%; border-collapse: collapse;"> <tr> <td style="width: 50%;"><i>Rev</i></td> <td style="width: 50%;"><i>Data</i></td> </tr> <tr> <td style="text-align: center;">F1</td> <td style="text-align: center;">30/05/2012</td> </tr> </table> | <i>Rev</i> | <i>Data</i> | F1 | 30/05/2012 |
| <i>Rev</i>  | <i>Data</i>   |   |  |            |             |    |            |
| F1  | 30/05/2012  |   |  |            |             |    |            |

|                                 |   |
|---------------------------------|---|
| <b>Codice</b>                   | <b>S75-S74</b>                                  |
| <b>Comune</b>                   | <b>Messina (ME)</b>                             |
| <b>Indirizzo</b>                | <b>Via Circuito, 192 (Residence Torre Faro)</b> |
| <b>Primo intestatario cat.:</b> | <b>Faranda Chiara</b>                           |
| <b>Tipologia</b>                | <b>Civile abitazione</b>                        |

#### **UBICAZIONE E DATI CATASTALI**

Destinazione prevalente: CIVILE ABITAZIONE;

Ubicazione: comune di MESSINA - VIA CIRCUITO, 192 (RESIDENCE TORRE FARO);

##### Dati Catasto Terreni:

Provincia di **Messina**;

Comune di **MESSINA**;

Foglio **46** mapp. **1002-1488**;

superficie mq. **935,00**;

Intestazione:

Foglio **46** mapp. **1002**

ENTE URBANO

Intestazione:

Foglio **46** mapp. **1488**

FARANDA LAURA nata il 08/07/1984 a MESSINA FRNLRA84L48F158S - PROPRIETA'  
per 1/1

##### Dati Catasto Fabbricati:

Intestazione:

Foglio **46** mapp. **1002** sub **1**, Cat. A/7, cl. 9 cons. 7

FARANDA CHIARA nata il 22/01/1983 a MESSINA FRNCHR83A62F158T - PROPRIETA'  
per 1/1

Intestazione:

Foglio **46** mapp. **1002** sub **2**, Cat. A/7, cl. 9 cons. 7,5

FARANDA LAURA nata il 08/07/1984 a MESSINA FRNLRA84L48F158S - PROPRIETA'

|  |  | <b>Ponte sullo Stretto di Messina</b><br><b>PROGETTO DEFINITIVO</b> |  |            |             |    |            |
|---|---|---|--|------------|-------------|----|------------|
| RISPOSTA INTEGRAZIONE GENERALE ID12 –<br>SICILIA                                  |   | <i>Codice</i><br>VIAG012S_F1  | <table border="1" style="width: 100%; border-collapse: collapse;"> <thead> <tr> <th style="text-align: left;"><i>Rev</i></th> <th style="text-align: left;"><i>Data</i></th> </tr> </thead> <tbody> <tr> <td style="text-align: left;">F1</td> <td style="text-align: left;">30/05/2012</td> </tr> </tbody> </table> | <i>Rev</i> | <i>Data</i> | F1 | 30/05/2012 |
| <i>Rev</i>  | <i>Data</i>   |   |  |            |             |    |            |
| F1  | 30/05/2012  |   |  |            |             |    |            |

per 1/1

## DESCRIZIONE DEL FABBRICATO

L'immobile in oggetto è prevalentemente destinato a: civile abitazione, composto da n. due unità immobiliari, gazebo; si articola su due livelli ed è ubicato su un lotto di terreno della superficie di mq. 935 tra coperto e scoperto.

L'epoca di costruzione dell'immobile risale presumibilmente intorno all'anno 1990 ed in generale, ad oggi si presenta in un ottimo stato di conservazione e manutenzione.

L'accessibilità dall'esterno è garantita da un cancello pedonale e carrabile.

E' ubicato in zona semicentrale e in prossimità del mare, in una zona tipicamente turistica.

L'altezza è di circa 6 metri, la struttura portante è in cemento armato, con n. 2 piani fuori terra e da 1 piano interrato, la finitura esterna è in tinteggiatura, gli infissi sono in legno.

La recinzione è costituita da muratura.

La parte scoperta (corte) è sistemata a giardino ed è piantumata con siepi e piante ornamentali oltre a camminamenti pavimentati.

Le superfici relative al fabbricato, al giardino, ai balconi ecc. sono ricavate dal fotogrammetrico.

## RELAZIONE FOTOGRAFICA



FOTO VISTA LATO S/E



|  |  | <b>Ponte sullo Stretto di Messina</b><br><b>PROGETTO DEFINITIVO</b> |  |            |             |    |            |
|---|---|---|--|------------|-------------|----|------------|
| RISPOSTA INTEGRAZIONE GENERALE ID12 –<br>SICILIA                                  |   | <i>Codice</i><br>VIAG012S_F1  | <table border="1" style="width: 100%; border-collapse: collapse;"> <thead> <tr> <th style="text-align: left;"><i>Rev</i></th> <th style="text-align: left;"><i>Data</i></th> </tr> </thead> <tbody> <tr> <td style="text-align: center;">F1</td> <td style="text-align: center;">30/05/2012</td> </tr> </tbody> </table> | <i>Rev</i> | <i>Data</i> | F1 | 30/05/2012 |
| <i>Rev</i>  | <i>Data</i>   |   |  |            |             |    |            |
| F1  | 30/05/2012  |   |  |            |             |    |            |



FOTO VISTA LATO S/O




FOTO VISTA LATO N/O

|   |   |   |                  |                           |
|---|---|---|------------------|---------------------------|
|  |  | <b>Ponte sullo Stretto di Messina</b><br><b>PROGETTO DEFINITIVO</b> |                  |                           |
| RISPOSTA INTEGRAZIONE GENERALE ID12 –<br>SICILIA                                  |   | <i>Codice</i><br>VIAG012S_F1  | <i>Rev</i><br>F1 | <i>Data</i><br>30/05/2012 |



FOTO VISTA LATO N/E

|   |   |   |   |            |             |    |            |
|---|---|---|---|------------|-------------|----|------------|
|  |  | <b>Ponte sullo Stretto di Messina</b><br><b>PROGETTO DEFINITIVO</b> |   |            |             |    |            |
| RISPOSTA INTEGRAZIONE GENERALE ID12 –<br>SICILIA                                  |   | <i>Codice</i><br>VIAG012S_F1  | <table border="1" style="width: 100%;"> <tr> <td style="width: 50%;"><i>Rev</i></td> <td style="width: 50%;"><i>Data</i></td> </tr> <tr> <td>F1</td> <td>30/05/2012</td> </tr> </table> | <i>Rev</i> | <i>Data</i> | F1 | 30/05/2012 |
| <i>Rev</i>  | <i>Data</i>   |   |   |            |             |    |            |
| F1  | 30/05/2012  |   |   |            |             |    |            |

|                                 |                             |
|---------------------------------|-----------------------------|
| <b>Codice</b>                   | <b>S82</b>                  |
| <b>Comune</b>                   | <b>Messina (ME)</b>         |
| <b>Indirizzo</b>                | <b>Via Margi</b>            |
| <b>Primo intestatario cat.:</b> | <b>Caroniti Dario</b>       |
| <b>Tipologia</b>                | <b>Fabbricato in disuso</b> |

#### **UBICAZIONE E DATI CATASTALI**

Destinazione prevalente: RUDERE;

Ubicazione: comune di MESSINA - VIA MARGI;

##### Dati Catasto Terreni:

Provincia di **Messina**;  
Comune di **MESSINA**;  
Foglio **46** mapp. **59**;  
superficie mq. **120,00**;


##### Dati Catasto Fabbricati:

Intestazione:

Foglio **46** mapp. **59** sub **1**, Cat. A/4, cl. 13 cons. 3,  
CARONITI DARIO NATO IL 04/05/1967 - PROPRIETA' per 1/4  
CARONITI MARIA ANNA NATA IL 20/09/1949 - PROPRIETA' per 1/4  
CARONITI MARINA NATA IL 23/06/1962 - PROPRIETA' per 1/4  
CARONITI SALVATORE NATO IL 01/12/1963 - PROPRIETA' per 1/4  
FLERES ANNA MARIA NATA IL 11/01/1927 - USUFRUTTO per 1000/1000

Intestazione:

Foglio **46** mapp. **59** sub **2**, Cat. A/4, cl. 13 cons. 2,5,  
CARONITI DARIO NATO IL 04/05/1967 - PROPRIETA' per 1/4  
CARONITI MARIA ANNA NATA IL 20/09/1949 - PROPRIETA' per 1/4  
CARONITI MARINA NATA IL 23/06/1962 - PROPRIETA' per 1/4  
CARONITI SALVATORE NATO IL 01/12/1963 - PROPRIETA' per 1/4  
FLERES ANNA MARIA NATA IL 11/01/1927 - USUFRUTTO per 1000/1000

|   |   |   |                  |                           |
|---|---|---|------------------|---------------------------|
|  |  | <b>Ponte sullo Stretto di Messina</b><br><b>PROGETTO DEFINITIVO</b> |                  |                           |
| RISPOSTA INTEGRAZIONE GENERALE ID12 –<br>SICILIA                                  |   | <i>Codice</i><br>VIAG012S_F1  | <i>Rev</i><br>F1 | <i>Data</i><br>30/05/2012 |

## DESCRIZIONE DEL FABBRICATO

L'immobile in oggetto è prevalentemente destinato a: abitazione in disuso; si articola su un livello ed è ubicato su un lotto di terreno della superficie di mq. 120 tra coperto e scoperto.

L'epoca di costruzione dell'immobile risale presumibilmente intorno all'anno 1920 ed in generale, ad oggi si presenta in un degradato stato di conservazione e manutenzione.

L'accessibilità dall'esterno avviene direttamente dalla strada pubblica.

E' ubicato in zona semicentrale e in prossimità del mare, in una zona tipicamente turistica.

L'altezza è di circa 3 metri, la struttura portante è in muratura, con un piano fuori terra, la finitura esterna è in grezzo, gli infissi sono in legno.

La recinzione è costituita da muratura.

La parte scoperta (corte) è incolta.

Le superfici relative al fabbricato, ecc. sono ricavate dal fotogrammetrico.

## RELAZIONE FOTOGRAFICA



FOTO VISTA LATO S/O

|   |   |   |                                    |
|---|---|---|------------------------------------|
|  |  | <p align="center"><b>Ponte sullo Stretto di Messina</b><br/> <b>PROGETTO DEFINITIVO</b></p> |                                    |
| <p align="center">RISPOSTA INTEGRAZIONE GENERALE ID12 –<br/> SICILIA</p>          | <p><i>Codice</i><br/> VIAG012S_F1</p>   | <p><i>Rev</i><br/> F1</p>   | <p><i>Data</i><br/> 30/05/2012</p> |



FOTO VISTA LATO S/E

|   |   |   |  |            |             |    |            |
|---|---|---|--|------------|-------------|----|------------|
|  |  | <b>Ponte sullo Stretto di Messina</b><br><b>PROGETTO DEFINITIVO</b> |  |            |             |    |            |
| RISPOSTA INTEGRAZIONE GENERALE ID12 –<br>SICILIA                                  |   | <i>Codice</i><br>VIAG012S_F1  | <table border="1" style="width: 100%; border-collapse: collapse;"> <tr> <td style="width: 50%;"><i>Rev</i></td> <td style="width: 50%;"><i>Data</i></td> </tr> <tr> <td style="text-align: center;">F1</td> <td style="text-align: center;">30/05/2012</td> </tr> </table> | <i>Rev</i> | <i>Data</i> | F1 | 30/05/2012 |
| <i>Rev</i>  | <i>Data</i>   |   |  |            |             |    |            |
| F1  | 30/05/2012  |   |  |            |             |    |            |

|                                 |  |
|---------------------------------|--|
| <b>Codice</b>                   | <b>S86</b>                                     |
| <b>Comune</b>                   | <b>Messina (ME)</b>                            |
| <b>Indirizzo</b>                | <b>Via Circuito,192 (Residence Torre Faro)</b> |
| <b>Primo intestatario cat.:</b> | <b>Gilberto Santi</b>                          |
| <b>Tipologia</b>                | <b>Villa/Villino</b>                           |

#### UBICAZIONE E DATI CATASTALI

Destinazione prevalente: CIVILE ABITAZIONE;

Ubicazione: comune di MESSINA – località TORRE FARO - VIA CIRCUITO,192 (RESIDENCE TORRE FARO);

##### Dati Catasto Terreni:

Provincia di **Messina**;  
 Comune di **MESSINA**;  
 Foglio **46** mapp. **1521**;  
 superficie mq. **967,00**;

##### Dati Catasto Fabbricati:

Intestazione:

Foglio **46** mapp. **1521** sub **1**, Cat. A/7, cl. 7 cons. 6.5 VANI

GILIBERTO SANTI nato il 08/03/1963 a MESSINA GLBSNT63C08F158Y - PROPRIETA' per 1/1

Intestazione:

Foglio **46** mapp. **1521** sub **2**, Cat. A/7, cl. 7 cons. 7 VANI

SALEMME ENRICO nato il 15/09/1960 a MESSINA SLMNRC60P15F158V - PROPRIETA' per 1/2

SIRACUSANO DANIELA nata il 02/03/1963 a MESSINA SRCDNL63C42F158Z - PROPRIETA' per 1/2

#### DESCRIZIONE DEL FABBRICATO

L'immobile in oggetto è prevalentemente destinato a: civile abitazione; si articola su livelli ed il

|   |   |   |                  |                           |
|---|---|---|------------------|---------------------------|
|  |  | <b>Ponte sullo Stretto di Messina</b><br><b>PROGETTO DEFINITIVO</b> |                  |                           |
| RISPOSTA INTEGRAZIONE GENERALE ID12 –<br>SICILIA                                  |   | <i>Codice</i><br>VIAG012S_F1  | <i>Rev</i><br>F1 | <i>Data</i><br>30/05/2012 |

fabbricato è ubicato su un lotto di terreno della superficie di mq. 967 tra coperto e scoperto.

L'epoca di costruzione dell'immobile risale presumibilmente intorno all'anno 1990 ed in generale, ad oggi si presenta in un ottimo stato di conservazione e manutenzione.

L'accessibilità dall'esterno è garantita da un cancello pedonale e carrabile.

E' ubicato in zona semicentrale e in prossimità del mare, in una zona tipicamente turistica.

L'altezza è di circa 6 metri, la struttura portante è in cemento armato, con n. 1 piani fuori terra, la finitura esterna è in tinteggiatura, gli infissi sono in legno.

La recinzione è costituita da muratura.

La parte scoperta (corte) è sistemata a giardino ed è piantumata con siepi e piante ornamentali oltre a camminamenti pavimentati.

Le superfici relative al fabbricato, al giardino, ai balconi ecc. sono ricavate dal fotogrammetrico.

#### RELAZIONE FOTOGRAFICA



FOTO VISTA NORD/E





FOTO VISTA SUD/O



FOTO VISTA SUD/E



|   |   |   |  |            |             |    |            |
|---|---|---|--|------------|-------------|----|------------|
|  |  | <b>Ponte sullo Stretto di Messina</b><br><b>PROGETTO DEFINITIVO</b> |  |            |             |    |            |
| RISPOSTA INTEGRAZIONE GENERALE ID12 –<br>SICILIA                                  |   | <i>Codice</i><br>VIAG012S_F1  | <table border="1" style="width: 100%; border-collapse: collapse;"> <tr> <td style="width: 50%;"><i>Rev</i></td> <td style="width: 50%;"><i>Data</i></td> </tr> <tr> <td style="text-align: center;">F1</td> <td style="text-align: center;">30/05/2012</td> </tr> </table> | <i>Rev</i> | <i>Data</i> | F1 | 30/05/2012 |
| <i>Rev</i>  | <i>Data</i>   |   |  |            |             |    |            |
| F1  | 30/05/2012  |   |  |            |             |    |            |

|                                 |  |
|---------------------------------|--|
| <b>Codice</b>                   | <b>S87</b>                                     |
| <b>Comune</b>                   | <b>Messina (ME)</b>                            |
| <b>Indirizzo</b>                | <b>Via Circuito,192 (Residence Torre Faro)</b> |
| <b>Primo intestatario cat.:</b> | <b>D'Amico Concetta Ornella Maria</b>          |
| <b>Tipologia</b>                | <b>Villa/Villino</b>                           |

#### **UBICAZIONE E DATI CATASTALI**

Destinazione prevalente: CIVILE ABITAZIONE;

Ubicazione: comune di MESSINA – località TORRE FARO - VIA CIRCUITO,192 (RESIDENCE TORRE FARO);

##### Dati Catasto Terreni:

Provincia di **Messina**;  
Comune di **MESSINA**;  
Foglio **46** mapp. **1523**;  
superficie mq. **425,00**;

##### Dati Catasto Fabbricati:

Intestazione:  
Foglio **46** mapp. **1523**, Cat. A/7, cl. 7 cons. 5,5 VANI  
D'AMICO CONCETTA ORNELLA MARIA nata il 05/12/1980 a MESSINA  
DMCRL80T45F158F - PROPRIETA' per 1/1

#### **DESCRIZIONE DEL FABBRICATO**

L'immobile in oggetto è prevalentemente destinato a: civile abitazione; si articola su due livelli ed è ubicato su un lotto di terreno della superficie di mq. 425 tra coperto e scoperto.

L'epoca di costruzione dell'immobile risale presumibilmente intorno all'anno 2000 ed in generale, ad oggi si presenta in un ottimo stato di conservazione e manutenzione.

L'accessibilità dall'esterno è garantita da un cancello pedonale e carrabile.

E' ubicato in zona semicentrale e in prossimità del mare da cui è separato da una strada pubblica,

|   |   |   |                  |                           |
|---|---|---|------------------|---------------------------|
|  |  | <b>Ponte sullo Stretto di Messina</b><br><b>PROGETTO DEFINITIVO</b> |                  |                           |
| RISPOSTA INTEGRAZIONE GENERALE ID12 –<br>SICILIA                                  |   | <i>Codice</i><br>VIAG012S_F1  | <i>Rev</i><br>F1 | <i>Data</i><br>30/05/2012 |

in una zona tipicamente turistica.

L'altezza è di circa 5 metri, la struttura portante è in cemento armato, con n. 2 piani fuori terra, la finitura esterna è in tinteggiatura, gli infissi sono in legno.

La recinzione è costituita da muratura.

La parte scoperta (corte) è sistemata a giardino ed è piantumata con siepi e piante ornamentali oltre a camminamenti pavimentati.

Le superfici relative al fabbricato, al giardino, ai balconi ecc. sono ricavate dal fotogrammetrico.

## RELAZIONE FOTOGRAFICA




FOTO VISTA SUD/E

|   |   |   |                          |                                   |
|---|---|---|--------------------------|-----------------------------------|
|  |  | <p align="center"><b>Ponte sullo Stretto di Messina</b><br/>PROGETTO DEFINITIVO</p> |                          |                                   |
| <p align="center">RISPOSTA INTEGRAZIONE GENERALE ID12 –<br/>SICILIA</p>           |   | <p><i>Codice</i><br/>VIAG012S_F1</p>  | <p><i>Rev</i><br/>F1</p> | <p><i>Data</i><br/>30/05/2012</p> |



FOTO VISTA NORD/O

|   |   |   |  |            |             |    |            |
|---|---|---|--|------------|-------------|----|------------|
|  |  | <b>Ponte sullo Stretto di Messina</b><br><b>PROGETTO DEFINITIVO</b> |  |            |             |    |            |
| RISPOSTA INTEGRAZIONE GENERALE ID12 –<br>SICILIA                                  |   | <i>Codice</i><br>VIAG012S_F1  | <table border="1" style="width: 100%; border-collapse: collapse;"> <tr> <td style="width: 50%;"><i>Rev</i></td> <td style="width: 50%;"><i>Data</i></td> </tr> <tr> <td style="text-align: center;">F1</td> <td style="text-align: center;">30/05/2012</td> </tr> </table> | <i>Rev</i> | <i>Data</i> | F1 | 30/05/2012 |
| <i>Rev</i>  | <i>Data</i>   |   |  |            |             |    |            |
| F1  | 30/05/2012  |   |  |            |             |    |            |

|                                 |  |
|---------------------------------|--|
| <b>Codice</b>                   | <b>S88</b>   |
| <b>Comune</b>                   | <b>Messina (ME)</b>  |
| <b>Indirizzo</b>                | <b>Via Circuito,137 (Residence Torre Faro)</b>   |
| <b>Primo intestatario cat.:</b> | <b>SO.L.E.R. S.P.A. Societa' Lavori Ediliresidenziali</b><br><b>Via S. Cecilia is. 115 Messina</b> |
| <b>Tipologia</b>                | <b>Cabina ENEL</b>   |

#### **UBICAZIONE E DATI CATASTALI**

Destinazione prevalente: CABINA ENEL;

Ubicazione: comune di MESSINA – località TORRE FARO - VIA CIRCUITO,137 (RESIDENCE TORRE FARO);

##### Dati Catasto Terreni:

Provincia di **Messina**;  
Comune di **MESSINA**;  
Foglio **46** mapp. **1015**;  
superficie mq. **62,00**;

##### Dati Catasto Fabbricati:

Intestazione:  
Foglio **46** mapp. **1015**, Cat. C/2, cl. 2 cons. 16 MQ  
SO.L.E.R. S.P.A. SOCIETA' LAVORI EDILIRESIDENZIALI VIA S. CECILIA IS. 115  
MESSINA - PROPRIETA' per 1000/1000

#### **DESCRIZIONE DEL FABBRICATO**

L'immobile in oggetto è prevalentemente destinato a: cabina enel a servizio del residence Torre Faro; si articola su un livello ed è ubicato su un lotto di terreno della superficie di mq. 62 tra coperto e scoperto.

L'epoca di costruzione dell'immobile risale presumibilmente intorno all'anno 1980 ed in generale, ad oggi si presenta in un ottimo stato di conservazione e manutenzione.

L'accessibilità dall'esterno è garantita da un cancello pedonale e carrabile.

|   |   |   |                  |                           |
|---|---|---|------------------|---------------------------|
|  |  | <b>Ponte sullo Stretto di Messina</b><br><b>PROGETTO DEFINITIVO</b> |                  |                           |
| RISPOSTA INTEGRAZIONE GENERALE ID12 –<br>SICILIA                                  |   | <i>Codice</i><br>VIAG012S_F1  | <i>Rev</i><br>F1 | <i>Data</i><br>30/05/2012 |

E' ubicato in zona semicentrale e in prossimità del mare da cui è separato da una strada pubblica, in una zona tipicamente turistica.

L'altezza è di circa 3 metri, la struttura portante è in cemento armato, con un piano fuori terra, la finitura esterna è in tinteggiatura, gli infissi sono in ferro.

La recinzione è costituita da muratura.

Le superfici relative al fabbricato, ecc. sono ricavate dal fotogrammetrico.

### RELAZIONE FOTOGRAFICA



FOTO VISTA SUD

|   |   |   |                  |                           |
|---|---|---|------------------|---------------------------|
|  |  | <b>Ponte sullo Stretto di Messina</b><br><b>PROGETTO DEFINITIVO</b> |                  |                           |
| RISPOSTA INTEGRAZIONE GENERALE ID12 –<br>SICILIA                                  |   | <i>Codice</i><br>VIAG012S_F1  | <i>Rev</i><br>F1 | <i>Data</i><br>30/05/2012 |



FOTO VISTA SUD/E



FOTO VISTA SUD/O

|   |   |   |  |            |             |    |            |
|---|---|---|--|------------|-------------|----|------------|
|  |  | <b>Ponte sullo Stretto di Messina</b><br><b>PROGETTO DEFINITIVO</b> |  |            |             |    |            |
| RISPOSTA INTEGRAZIONE GENERALE ID12 –<br>SICILIA                                  |   | <i>Codice</i><br>VIAG012S_F1  | <table border="1" style="width: 100%; border-collapse: collapse;"> <tr> <td style="width: 50%;"><i>Rev</i></td> <td style="width: 50%;"><i>Data</i></td> </tr> <tr> <td style="text-align: center;">F1</td> <td style="text-align: center;">30/05/2012</td> </tr> </table> | <i>Rev</i> | <i>Data</i> | F1 | 30/05/2012 |
| <i>Rev</i>  | <i>Data</i>   |   |  |            |             |    |            |
| F1  | 30/05/2012  |   |  |            |             |    |            |

|                                 |                         |
|---------------------------------|-------------------------|
| <b>Codice</b>                   | <b>S89</b>              |
| <b>Comune</b>                   | <b>Messina (ME)</b>     |
| <b>Indirizzo</b>                | <b>Via Circuito,192</b> |
| <b>Primo intestatario cat.:</b> | <b>Oteri Marco</b>      |
| <b>Tipologia</b>                | <b>Villa/Villino</b>    |

#### **UBICAZIONE E DATI CATASTALI**

Destinazione prevalente: CIVILE ABITAZIONE;

Ubicazione: comune di MESSINA – località TORRE FARO - VIA CIRCUITO,192;

##### Dati Catasto Terreni:

Provincia di **Messina**;  
Comune di **MESSINA**;  
Foglio **46** mapp. **1528**;  
superficie mq. **444,00**;

##### Dati Catasto Fabbricati:

Intestazione:  
Foglio **46** mapp. **1528**, Cat. A/7, cl. 8 cons. 7,5 VANI  
OTERI MARCO nato il 01/01/2001 a MESSINA TROMRC01A01F158S - PROPRIETA' per  
1/1

#### **DESCRIZIONE DEL FABBRICATO**

L'immobile in oggetto è prevalentemente destinato a: civile abitazione; si articola su due livelli ed è ubicato su un lotto di terreno della superficie di mq. 444 tra coperto e scoperto.

L'epoca di costruzione dell'immobile risale presumibilmente intorno all'anno 2000 ed in generale, ad oggi si presenta in un ottimo stato di conservazione e manutenzione.

L'accessibilità dall'esterno è garantita da un cancello pedonale e carrabile.

E' ubicato in zona semicentrale e in prossimità del mare da cui è separato da una strada pubblica, in una zona tipicamente turistica.

|   |   |   |                           |
|---|---|---|---------------------------|
|  |  | <b>Ponte sullo Stretto di Messina</b><br><b>PROGETTO DEFINITIVO</b> |                           |
| RISPOSTA INTEGRAZIONE GENERALE ID12 –<br>SICILIA                                  | <i>Codice</i><br>VIAG012S_F1  | <i>Rev</i><br>F1  | <i>Data</i><br>30/05/2012 |

L'altezza è di circa 5 metri, la struttura portante è in cemento armato, con n. 2 piani fuori terra, la finitura esterna è in tinteggiatura, gli infissi sono in legno.

La recinzione è costituita da muratura.

La parte scoperta (corte) è sistemata a giardino ed è piantumata con siepi e piante ornamentali oltre a camminamenti pavimentati.

Le superfici relative al fabbricato, al giardino, ai balconi ecc. sono ricavate dal fotogrammetrico.

### RELAZIONE FOTOGRAFICA



FOTO VISTA SUD/O



|   |   |   |                  |                           |
|---|---|---|------------------|---------------------------|
|  |  | <b>Ponte sullo Stretto di Messina</b><br><b>PROGETTO DEFINITIVO</b> |                  |                           |
| RISPOSTA INTEGRAZIONE GENERALE ID12 –<br>SICILIA                                  |   | <i>Codice</i><br>VIAG012S_F1  | <i>Rev</i><br>F1 | <i>Data</i><br>30/05/2012 |



FOTO VISTA SUD/E

|   |   |   |  |            |             |    |            |
|---|---|---|--|------------|-------------|----|------------|
|  |  | <b>Ponte sullo Stretto di Messina</b><br><b>PROGETTO DEFINITIVO</b> |  |            |             |    |            |
| RISPOSTA INTEGRAZIONE GENERALE ID12 –<br>SICILIA                                  |   | <i>Codice</i><br>VIAG012S_F1  | <table border="1" style="width: 100%; border-collapse: collapse;"> <tr> <td style="width: 50%;"><i>Rev</i></td> <td style="width: 50%;"><i>Data</i></td> </tr> <tr> <td style="text-align: center;">F1</td> <td style="text-align: center;">30/05/2012</td> </tr> </table> | <i>Rev</i> | <i>Data</i> | F1 | 30/05/2012 |
| <i>Rev</i>  | <i>Data</i>   |   |  |            |             |    |            |
| F1  | 30/05/2012  |   |  |            |             |    |            |

|                                 |  |
|---------------------------------|--|
| <b>Codice</b>                   | <b>S91</b>                                     |
| <b>Comune</b>                   | <b>Messina (ME)</b>                            |
| <b>Indirizzo</b>                | <b>Via Circuito,192 (Residence Torre Faro)</b> |
| <b>Primo intestatario cat.:</b> | <b>Faranda Vincenzo</b>                        |
| <b>Tipologia</b>                | <b>Villa/Villino</b>                           |

#### **UBICAZIONE E DATI CATASTALI**

Destinazione prevalente: CIVILE ABITAZIONE;

Ubicazione: comune di MESSINA – località TORRE FARO - VIA CIRCUITO, 192 (RESIDENCE TORRE FARO);

##### Dati Catasto Terreni:

Provincia di **Messina**;  
Comune di **MESSINA**;  
Foglio **46** mapp. **1001**;  
superficie mq. **569,00**;

##### Dati Catasto Fabbricati:

Intestazione:

Foglio **46** mapp. **1001** sub **1**, Cat. A/7, cl. 9 cons. 7 VANI

FARANDA VINCENZO nato il 23/03/1947 a MESSINA FRNVCN47C23F158S - PROPRIETA' per 1000/1000

Intestazione:

Foglio **46** mapp. **1001** sub **2**, Cat. A/7, cl. 9 cons. 7 VANI

FARANDA ATTILIO nato il 02/10/1948 a MESSINA FRNTTL48R02F158X - PROPRIETA' per 1000/1000

#### **DESCRIZIONE DEL FABBRICATO**

L'immobile in oggetto è prevalentemente destinato a: civile abitazione composto da due unità immobiliari; si articola su due livelli ed è ubicato su un lotto di terreno della superficie di mq. 569 tra coperto e scoperto.

|   |   |   |                  |                           |
|---|---|---|------------------|---------------------------|
|  |  | <b>Ponte sullo Stretto di Messina</b><br><b>PROGETTO DEFINITIVO</b> |                  |                           |
| RISPOSTA INTEGRAZIONE GENERALE ID12 –<br>SICILIA                                  |   | <i>Codice</i><br>VIAG012S_F1  | <i>Rev</i><br>F1 | <i>Data</i><br>30/05/2012 |

L'epoca di costruzione dell'immobile risale presumibilmente intorno all'anno 1990 ed in generale, ad oggi si presenta in un ottimo stato di conservazione e manutenzione.

L'accessibilità dall'esterno è garantita da un cancello pedonale e carrabile.

E' ubicato in zona semicentrale e in prossimità del mare da cui è separato da una strada pubblica, in una zona tipicamente turistica.

L'altezza è di circa 7 metri, la struttura portante è in cemento armato, con n. 2 piani fuori terra e da 1 piano interrato, la finitura esterna è in tinteggiatura, gli infissi sono in legno.

La recinzione è costituita da muratura.

La parte scoperta (corte) è sistemata a giardino ed è piantumata con siepi e piante ornamentali oltre a camminamenti pavimentati.

Le superfici relative al fabbricato, al giardino, ai balconi ecc. sono ricavate dal fotogrammetrico.

#### RELAZIONE FOTOGRAFICA



FOTO VISTA SUD/E

|   |   |   |                                   |
|---|---|---|-----------------------------------|
|  |  | <p align="center"><b>Ponte sullo Stretto di Messina</b><br/>PROGETTO DEFINITIVO</p> |                                   |
| <p align="center">RISPOSTA INTEGRAZIONE GENERALE ID12 –<br/>SICILIA</p>           | <p><i>Codice</i><br/>VIAG012S_F1</p>  | <p><i>Rev</i><br/>F1</p>  | <p><i>Data</i><br/>30/05/2012</p> |



FOTO VISTA SUD/O

|   |   |   |  |            |             |    |            |
|---|---|---|--|------------|-------------|----|------------|
|  |  | <b>Ponte sullo Stretto di Messina</b><br><b>PROGETTO DEFINITIVO</b> |  |            |             |    |            |
| RISPOSTA INTEGRAZIONE GENERALE ID12 –<br>SICILIA                                  |   | <i>Codice</i><br>VIAG012S_F1  | <table border="1" style="width: 100%; border-collapse: collapse;"> <tr> <td style="width: 50%; text-align: center;"><i>Rev</i></td> <td style="width: 50%; text-align: center;"><i>Data</i></td> </tr> <tr> <td style="text-align: center;">F1</td> <td style="text-align: center;">30/05/2012</td> </tr> </table> | <i>Rev</i> | <i>Data</i> | F1 | 30/05/2012 |
| <i>Rev</i>  | <i>Data</i>   |   |  |            |             |    |            |
| F1  | 30/05/2012  |   |  |            |             |    |            |

|                                 |                        |
|---------------------------------|------------------------|
| <b>Codice</b>                   | <b>S92</b>             |
| <b>Comune</b>                   | <b>Messina (ME)</b>    |
| <b>Indirizzo</b>                | <b>Via Margi</b>       |
| <b>Primo intestatario cat.:</b> | <b>Maggio Antonino</b> |
| <b>Tipologia</b>                | <b>Villa/Villino</b>   |

#### UBICAZIONE E DATI CATASTALI

Destinazione prevalente: CIVILE ABITAZIONE;

Ubicazione: comune di MESSINA - VIA MARGI;

##### Dati Catasto Terreni:

Provincia di **Messina**;

Comune di **MESSINA**;

Foglio **46** mapp. **60**;

superficie mq. **412,00**;

##### Dati Catasto Fabbricati:

Intestazione:

Foglio **46** mapp. **60**, Cat. A/4, cl. 10 cons. 13 VANI

MAGGIO ANTONINO nato il 24/11/1961 a MESSINA MGGNNN61S24F158X -  
 PROPRIETA' per 1/9

MAGGIO GIOVANNI nato il 10/02/1934 a MESSINA MGGGNN34B10F158Q -  
 PROPRIETA' per 6/9

MAGGIO GIUSEPPINA nata il 21/12/1966 a MESSINA MGGGPP66T61F158D -  
 PROPRIETA' per 1/9

MAGGIO NICOLINA nata il 04/11/1962 a MESSINA MGGNLN62S44F158K - PROPRIETA'  
 per 1/9

#### DESCRIZIONE DEL FABBRICATO

L'immobile in oggetto è prevalentemente destinato a: civile abitazione; si articola su un livello ed è ubicato su un lotto di terreno della superficie di mq. 412 tra coperto e scoperto.

|  |  | <b>Ponte sullo Stretto di Messina</b><br><b>PROGETTO DEFINITIVO</b> |  |            |             |    |            |
|---|---|---|--|------------|-------------|----|------------|
| RISPOSTA INTEGRAZIONE GENERALE ID12 –<br>SICILIA                                  |   | <i>Codice</i><br>VIAG012S_F1  | <table border="1" style="width: 100%; border-collapse: collapse;"> <thead> <tr> <th style="text-align: left;"><i>Rev</i></th> <th style="text-align: left;"><i>Data</i></th> </tr> </thead> <tbody> <tr> <td style="text-align: center;">F1</td> <td style="text-align: center;">30/05/2012</td> </tr> </tbody> </table> | <i>Rev</i> | <i>Data</i> | F1 | 30/05/2012 |
| <i>Rev</i>  | <i>Data</i>   |   |  |            |             |    |            |
| F1  | 30/05/2012  |   |  |            |             |    |            |

L'epoca di costruzione dell'immobile risale presumibilmente intorno all'anno 1980 ed in generale, ad oggi si presenta in un normale stato di conservazione e manutenzione.

L'accessibilità dall'esterno avviene direttamente dalla strada pubblica.

E' ubicato in zona semicentrale e in prossimità del mare, in una zona tipicamente turistica.

L'altezza è di circa 3 metri, la struttura portante è in muratura, con un piano fuori terra, la finitura esterna è in marmo o pietra naturale, gli infissi sono in metallo.

La parte scoperta (corte) è parte pavimentata.

Le superfici relative al fabbricato, ecc. sono ricavate dal fotogrammetrico.

#### RELAZIONE FOTOGRAFICA



FOTO VISTA NORD/O

|  |  | <b>Ponte sullo Stretto di Messina</b><br><b>PROGETTO DEFINITIVO</b> |  |            |             |    |            |
|---|---|---|--|------------|-------------|----|------------|
| RISPOSTA INTEGRAZIONE GENERALE ID12 –<br>SICILIA                                  |   | <i>Codice</i><br>VIAG012S_F1  | <table border="1" style="width: 100%; border-collapse: collapse;"> <thead> <tr> <th style="text-align: left;"><i>Rev</i></th> <th style="text-align: left;"><i>Data</i></th> </tr> </thead> <tbody> <tr> <td style="text-align: left;">F1</td> <td style="text-align: left;">30/05/2012</td> </tr> </tbody> </table> | <i>Rev</i> | <i>Data</i> | F1 | 30/05/2012 |
| <i>Rev</i>  | <i>Data</i>   |   |  |            |             |    |            |
| F1  | 30/05/2012  |   |  |            |             |    |            |



FOTO VISTA NORD/O




FOTO VISTA SUD/E

|   |   |   |                  |                           |
|---|---|---|------------------|---------------------------|
|  |  | <b>Ponte sullo Stretto di Messina</b><br><b>PROGETTO DEFINITIVO</b> |                  |                           |
| RISPOSTA INTEGRAZIONE GENERALE ID12 –<br>SICILIA                                  |   | <i>Codice</i><br>VIAG012S_F1  | <i>Rev</i><br>F1 | <i>Data</i><br>30/05/2012 |

|                          |   |
|--------------------------|---|
| Codice                   | S384  |
| Comune                   | Messina(ME)   |
| Indirizzo                | in via del Circuito 129/A   |
| Primo intestatario cat.: | Sub. 1-7-8 NOSTRO Patrizia nata a MESSINA il 10/10/1965 proprietà per 1/1.<br>Sub. 2-9-10 RICCA Roberto nato a MESSINA il 26/03/1959 proprietà per 1/1.<br>Sub. 3-2 NASTASI Giuseppe nato a CASTIGLIONE DI SICILIA il 12/09/1940 Usufrutto per 1/1;<br>NASTASI Vincenzo nato a MESSINA il 19/11/1976 nuda proprietà per 1/1<br>Sub. 4-11 TRISCHITTA Santi nato a MESSINA il 16/08/1925 proprietà per 1/1<br>Sub. 5-12 TRISCHITTA Santi nato a MESSINA il 16/08/1925 proprietà per 1/1<br>Sub. 6-13 MANGANO Guglielmo nato a MESSINA il 07/02/1928 Proprietà per 23/100<br>PASSARI Rosario nato a MESSINA il 28/03/1960 Proprietà per 77/100 |
| Tipologia                | Villa/Villino   |

### UBICAZIONE E DATI CATASTALI

L'immobile in oggetto è costituito da un fabbricato ad uso residenziale dislocato su due distinti livelli, corrispondenti ad un piano terra ed un piano primo, circondato su tutti e quattro i lati dal giardino di proprietà, quindi libero su tutti i lati. Esso è diviso in 6 unità abitative.

Tale fabbricato, è stato edificato indicativamente intorno al 1990 ed in generale ad oggi si presenta in un ottimo stato di conservazione e di manutenzione.

Esso è accessibile tramite cancelletti.

E' ubicato in una zona semicentrale a circa 120 metri dal mare da cui è separato da una strada pubblica ed altri due fabbricati.

Alto circa 6 metri, ha una struttura in cemento armato ed una finitura esterna in tinteggiatura. Gli infissi sono in legno, metallo e vetro. La recinzione è costituita da un muretto alto circa 140 cm da cui parte la ringhiera con un'altezza di circa 60 cm. Al di là della recinzione è presente una siepe di edera e il giardino risulta piantumato con alberi di varie essenze. Il giardino ha una superficie pari a



|   |   |   |                  |                           |
|---|---|---|------------------|---------------------------|
|  |  | <b>Ponte sullo Stretto di Messina</b><br><b>PROGETTO DEFINITIVO</b> |                  |                           |
| RISPOSTA INTEGRAZIONE GENERALE ID12 –<br>SICILIA                                  |   | <i>Codice</i><br>VIAG012S_F1  | <i>Rev</i><br>F1 | <i>Data</i><br>30/05/2012 |

circa mq. 780. All'interno vi sono due gazebo in legno e poiché removibili, non sono stati stimati. Dal fotogrammetrico si possono ricavare le superficie del fabbricato, del giardino e quelle dei balconi. Il fabbricato è posizionato in una zona tipicamente turistica.



|   |   |   |   |            |             |    |            |
|---|---|---|---|------------|-------------|----|------------|
|  |  | <b>Ponte sullo Stretto di Messina</b><br><b>PROGETTO DEFINITIVO</b> |   |            |             |    |            |
| RISPOSTA INTEGRAZIONE GENERALE ID12 –<br>SICILIA                                  |   | <i>Codice</i><br>VIAG012S_F1  | <table border="1" style="width: 100%;"> <tr> <td style="width: 50%;"><i>Rev</i></td> <td style="width: 50%;"><i>Data</i></td> </tr> <tr> <td>F1</td> <td>30/05/2012</td> </tr> </table> | <i>Rev</i> | <i>Data</i> | F1 | 30/05/2012 |
| <i>Rev</i>  | <i>Data</i>   |   |   |            |             |    |            |
| F1  | 30/05/2012  |   |   |            |             |    |            |

|                  |                                  |
|------------------|----------------------------------|
| <b>Codice</b>    | <b>S386</b>                      |
| <b>Comune</b>    | <b>Messina(ME)</b>               |
| <b>Indirizzo</b> | <b>in via del Circuito 129/A</b> |
| <b>Tipologia</b> | <b>Villa/Villino</b>             |

### UBICAZIONE E DATI CATASTALI

Destinazione prevalente: CIVILE ABITAZIONE;

Ubicazione: comune di MESSINA - RESIDENCE VIA CIRCUITO 129/A;

#### Dati Catasto Terreni:

Provincia di **Messina**;  
Comune di **MESSINA**;  
Foglio **46** mapp. **802**;  
superficie mq. **1.050,00**;

#### Dati Catasto Fabbricati:

Intestazione:  
Foglio **46** mapp. **802**



|   |   |   |                 |                           |
|---|---|---|-----------------|---------------------------|
|  |  | <b>Ponte sullo Stretto di Messina</b><br><b>PROGETTO DEFINITIVO</b> |                 |                           |
| RISPOSTA ID OSSERVAZIONE<br>TITOLO DELL'ELABORATO                                 |   | <i>Codice</i><br>VIAG012S_F12                                       | <i>Rev</i><br>0 | <i>Data</i><br>15/03/2012 |

|                  |                                  |
|------------------|----------------------------------|
| <b>Codice</b>    | <b>S387</b>                      |
| <b>Comune</b>    | <b>Messina(ME)</b>               |
| <b>Indirizzo</b> | <b>in via del Circuito 129/A</b> |
| <b>Tipologia</b> | <b>Villa/Villino</b>             |

### UBICAZIONE E DATI CATASTALI

Destinazione prevalente: CIVILE ABITAZIONE;



Ubicazione: comune di MESSINA - RESIDENCE VIA CIRCUITO 129/A;

#### Dati Catasto Terreni:

Provincia di **Messina**;  
 Comune di **MESSINA**;  
 Foglio **46** mapp. **803**;  
 superficie mq. **1.669,00**;

#### Dati Catasto Fabbricati:

Intestazione:  
 Foglio **46** mapp. **803** sub **1-3**, Cat. A/7, cl. 10 cons. 10,5 VANI, R.C. € 704,96  
 Intestazione:  
 Foglio **46** mapp. **803** sub **2-4**, Cat. A/7, cl. 10 cons. 11 VANI, R.C. € 738,53

|   |   |   |                                   |
|---|---|---|-----------------------------------|
|  |  | <p align="center"><b>Ponte sullo Stretto di Messina</b><br/>PROGETTO DEFINITIVO</p> |                                   |
| <p align="center">RISPOSTA INTEGRAZIONE GENERALE ID12 –<br/>SICILIA</p>           | <p><i>Codice</i><br/>VIAG012S_F12</p>   | <p><i>Rev</i><br/>F1</p>  | <p><i>Data</i><br/>30/05/2012</p> |



|   |   |   |                  |                           |
|---|---|---|------------------|---------------------------|
|  |  | <b>Ponte sullo Stretto di Messina</b><br><b>PROGETTO DEFINITIVO</b> |                  |                           |
| <b>RISPOSTA INTEGRAZIONE GENERALE ID12 –<br/>SICILIA</b>                          |   | <b>Codice</b><br>VIAG012S_F12                                       | <b>Rev</b><br>F1 | <b>Data</b><br>30/05/2012 |

## ALLEGATO 4 - Ammontare della cubatura di materiale demolito e la sua destinazione finale, con particolare riferimento ai possibili materiali di risulta pericolosi

| OPERE VARIE DEMOLIZIONI   | Volume               | Percentuale | Volume da            | Coefficiente di | Volume sciolto | Percentuale | Materiale a    | *Materiale di      |
|---|----------------------|-------------|----------------------|-----------------|----------------|-------------|----------------|--------------------|
|   | m <sup>3</sup> banco | %           | smaltire             | rigonfiamento   | m <sup>3</sup> | %           | deposito       | rifiuto "speciale" |
|   |                      |             | m <sup>3</sup> banco | K <sub>r</sub>  |                |             | m <sup>3</sup> | m <sup>3</sup>     |
| 1 - Demolizione di murature di qualsiasi genere entro o fuori terra, esclusi i muri a secco o in malta discarsa consistenza e le strutture in c.a.  | 4.700                | 100         | 4.700                | 1,2             | 5.640          | 0           | 5.640          | -                  |
| 2 - Demolizione di murature di qualsiasi genere compreso il trasporto a rifiuto del materiale inutilizzabile fino ad una distanza di 5 km   | 228.000              | 29          | 66.120               | 1,2             | 79.344         | 4           | 76.170         | 3.174              |
|   |                      |             |                      |                 |                |             | <b>81.810</b>  | <b>6.348</b>       |
| 3 - Demolizione di sovrastruttura stradale, comprese le pavimentazioni, con gli oneri e le prescrizioni indicate nelle Norme Tecniche, compreso l'onere del lavoro in presenza di traffico senza reimpiego di materiali | 62.915               | 100         | 62.915               | 1,2             | 75.498         | 0           | 75.498         | -                  |
|   |                      |             |                      |                 |                |             | <b>75.498</b>  |                    |

\*Serramenti, eternit,...

N.B. I volumi derivanti dai punti 1 e 2 vengono portati a deposito mentre il punto 3 viene totalmente riciclata per le pavimentazioni stradali (riciclo post-consumo)